

ZÁZNAM O MĚŘENÍ

Číslo dokladu: 178386390000

Popis a identifikační údaje předmětu měření:

Standardní měření v lokalitě: Jižní spojka, Praha 10


Identifikační místo: Praha 10**Datum měření:** 02.04.2025**Měření provedl:** Městská policie hl. m. Prahy**Přezkoumání a vyhodnocení záznamu o měření a jeho kategorizaci provedl:****Ovlivňující okolnosti nebo podmínky měření:**

Instalace zařízení v souladu s návodem k zařízení výrobce

Měřidlo použité pro měření:překročení rychlosti v obci o 40 km/h a více nebo mimo obec o 50 km/h a více, v.č. .
V ČR typově schválen Českým metrologickým ústavem, značka schválení , měřidlo ověřeno**Použitá měřící metoda:**

Výsledek měření:	Rychlost dovolená	80	km.h ⁻¹
	Rychlost naměřená	126	km.h ⁻¹
	Max. povolená chyba měření +/-	3	%
	Rychlost po odečtu tolerance	122	km.h ⁻¹


Další informace k provedenému měření

Film /Soubor - číslo	Foto - číslo	Registrační značka	Datum a čas
			02.04.2025 / 01:43

Použité předpisy

§ 125c odst. 1 písm. f) bod 2 zákona č. 361/2000 Sb., o provozu na pozemních komunikacích a o změnách některých zákonů, ve znění pozdějších předpisů (dále jen „zákon o silničním provozu“)

§ 18 odst. 4 zákona o silničním provozu





Detail podnětu

Souhrn



Kategorie:	N - RZ registrovaná v ČR
Registr. značka:	
Stát RZ:	CZ
Datum a čas:	02.04.2025 01:43
Rychlost naměřená [km/h]:	126
Rychlost bez tolerance [km/h]:	122
Max. rychlost [km/h]:	80
Tolerance měření [km/h]:	4
Lokalita:	Jižní spojka, Praha 10 směr centrum - od ul. Průmyslová, GPS souřadnice: 50°3.805500'N 14°30.889300'E
Typ přestupku:	překročení rychlosti v obci o 40 km/h a více nebo mimo obec o 50 km/h a více
Paragraf:	§ 125c odst. 1 písm. f) bod 2 zákona o silničním provozu
Porušené ustanovení:	§ 18 odst. 4 zákona o silničním provozu
Náběr ATP:	Ano
Dopravní nehoda bez ublížení na zdraví:	Ne
Dopravní nehoda s ublížením na zdraví:	Ne
Kauce:	
Podklad:	178386390000
Protokol:	
Popis:	v místě, kde byla nejvyšší dovolená rychlost: 80 km/h, byla naměřena rychlost: 126 km/h, po odečtu odchylky měření skutečná rychlost: 122 km/h
Spis	<u>SZ P10-234342/2025</u>






GPS: 50°4.160400'N 14°31.662000'E

2025-04-02T01:43:24.486+02:00 PR-CE-I2

Průmyslová, směr Centrum, vjezd, pruh 2



GPS: 50°4.160400'N 14°31.662000'E

2025-04-02T01:43:24.582+02:00 PR-CE-I2

Průmyslová, směr Centrum, vjezd, pruh 2

GPS: 50°4.160400'N 14°31.662000'E

2025-04-02T01:43:24.677+02:00 PR-CE-I2

Průmyslová, směr Centrum, vjezd, pruh 2



GPS: 50°3.805500'N 14°30.889300'E

UnicamVELOCITY3, v.č.:CAM60001313, číslo dok.:23937

2025-04-02T01:43:57.661+02:00 PR-CE-O2

Průmyslová, směr Centrum, výjezd, pruh 2

Rychlost: 126km/h

Max.dov.r.: 80km/h

Vzdálenost: 1163.6m

Interval: 00:33.175

ZÁZNAM O MĚŘENÍ

Číslo dokladu: 178477910000

Popis a identifikační údaje předmětu měření:

Standardní měření v lokalitě: Jižní spojka, Praha 10

Identifikační místo: Praha 10**Datum měření:** 04.04.2025**Měření provedl:** Městská policie hl. m. Prahy**Přezkoumání a vyhodnocení záznamu o měření a jeho kategorizaci provedl:****Ovlivňující okolnosti nebo podmínky měření:**

Instalace zařízení v souladu s návodem k zařízení výrobce

Měřidlo použité pro měření:

překročení rychlosti v obci o 20 km/h a více nebo mimo obec o 30 km/h a více, v.č. . V ČR typově schválen Českým metrologickým ústavem, značka schválení , měřidlo ověřeno

Použitá měřící metoda:

Výsledek měření:	Rychlost dovolená	80	km.h ⁻¹
	Rychlost naměřená	104	km.h ⁻¹
	Max. povolená chyba měření +/-	3	%
	Rychlost po odečtu tolerance	100	km.h ⁻¹


Další informace k provedenému měření

Film /Soubor - číslo	Foto - číslo	Registrační značka	Datum a čas
			04.04.2025 / 01:36

Použité předpisy

§ 125c odst. 1 písm. f) bod 3 zákona č. 361/2000 Sb., o provozu na pozemních komunikacích a o změnách některých zákonů, ve znění pozdějších předpisů (dále jen „zákon o silničním provozu“)

§ 18 odst. 4 zákona o silničním provozu






Detail podnětu

Souhrn



Kategorie:	N - RZ registrovaná v ČR
Registr. značka:	
Stát RZ:	CZ
Datum a čas:	04.04.2025 01:36
Rychlost naměřená [km/h]:	104
Rychlost bez tolerance [km/h]:	100
Max. rychlost [km/h]:	80
Tolerance měření [km/h]:	4
Lokalita:	Jižní spojka, Praha 10 směr centrum - od ul. Průmyslová GPS souřadnice: 50°3.805800'N 14°30.889600'E
Typ přestupku:	překročení rychlosti v obci o 20 km/h a více nebo mimo obec o 30 km/h a více
Paragraf:	§ 125c odst. 1 písm. f) bod 3 zákona o silničním provozu
Porušené ustanovení:	§ 18 odst. 4 zákona o silničním provozu
Náběr ATP:	Ano
Dopravní nehoda bez ublížení na zdraví:	Ne
Dopravní nehoda s ublížením na zdraví:	Ne
Kauce:	
Podklad:	178477910000
Protokol:	
Popis:	v místě, kde byla nejvyšší dovolená rychlost: 80 km/h, byla naměřena rychlost: 104 km/h, po odečtu odchylky měření skutečná rychlost: 100 km/h
Spis	<u>SZ P10-234342/2025</u>





GPS: 50°4.160300'N 14°31.661500'E

2025-04-04T01:35:29.962+02:00 PR-CE-I1

Průmyslová, směr Centrum, vjezd, pruh 1



GPS: 50°4.160300'N 14°31.661500'E

2025-04-04T01:35:30.105+02:00 PR-CE-I1

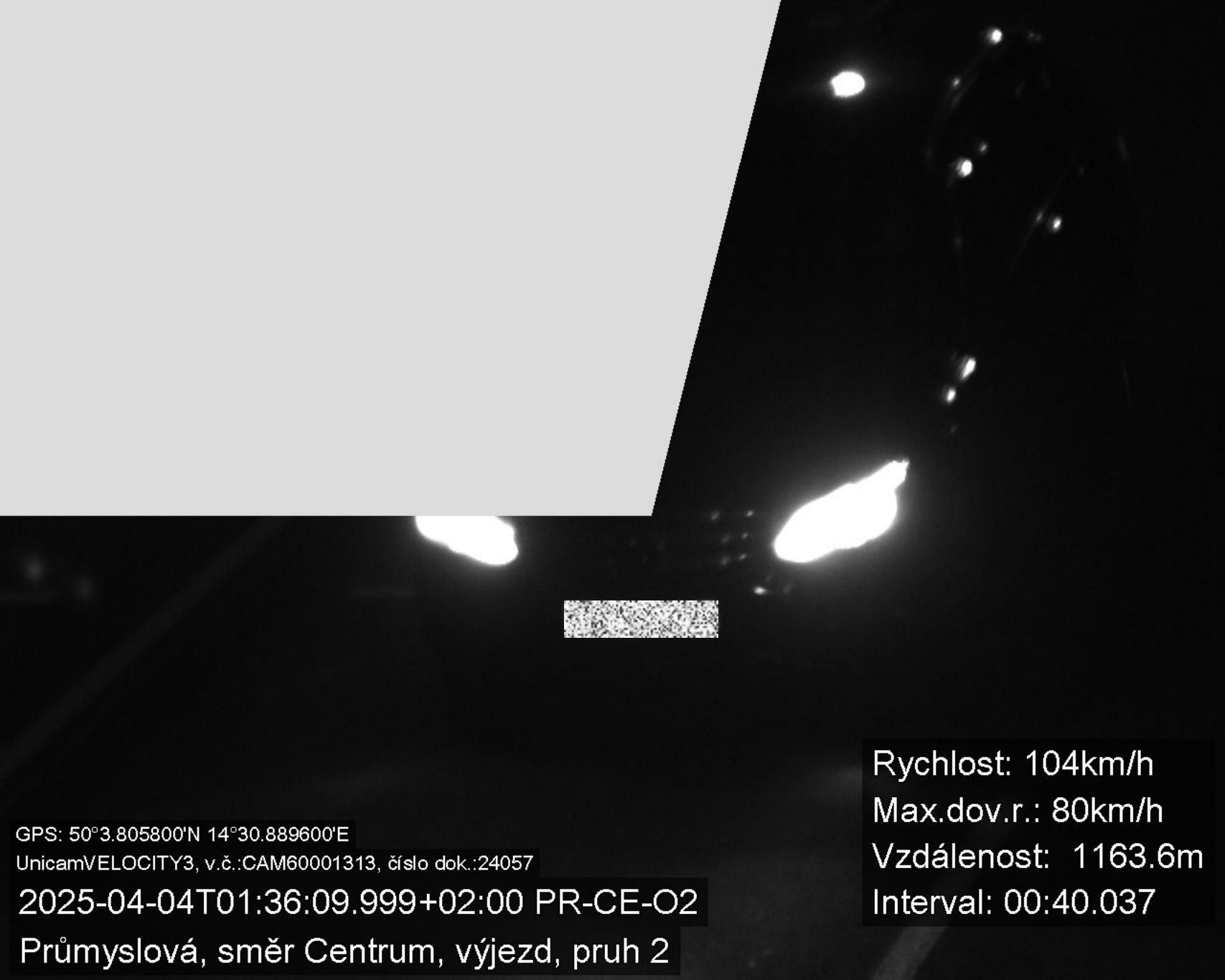
Průmyslová, směr Centrum, vjezd, pruh 1

GPS: 50°4.160300'N 14°31.661500'E

2025-04-04T01:35:30.153+02:00 PR-CE-I1

Průmyslová, směr Centrum, vjezd, pruh 1





GPS: 50°3.805800'N 14°30.889600'E

UnicamVELOCITY3, v.č.:CAM60001313, číslo dok.:24057

2025-04-04T01:36:09.999+02:00 PR-CE-O2

Průmyslová, směr Centrum, výjezd, pruh 2

Rychlost: 104km/h

Max.dov.r.: 80km/h

Vzdálenost: 1163.6m

Interval: 00:40.037