

Území: Praha 10 č. okruhu: 37 Kapacita PS: 131 PS Datum: 25.9.2012  
 Název: Charkovská, Kodaňská Typ: SM KÚ: Vršovice

**A. Obsazenost a struktura parkovacích stání v průběhu sledovaného dne (6-19 hod.) a v noci (24-01 hod.)**

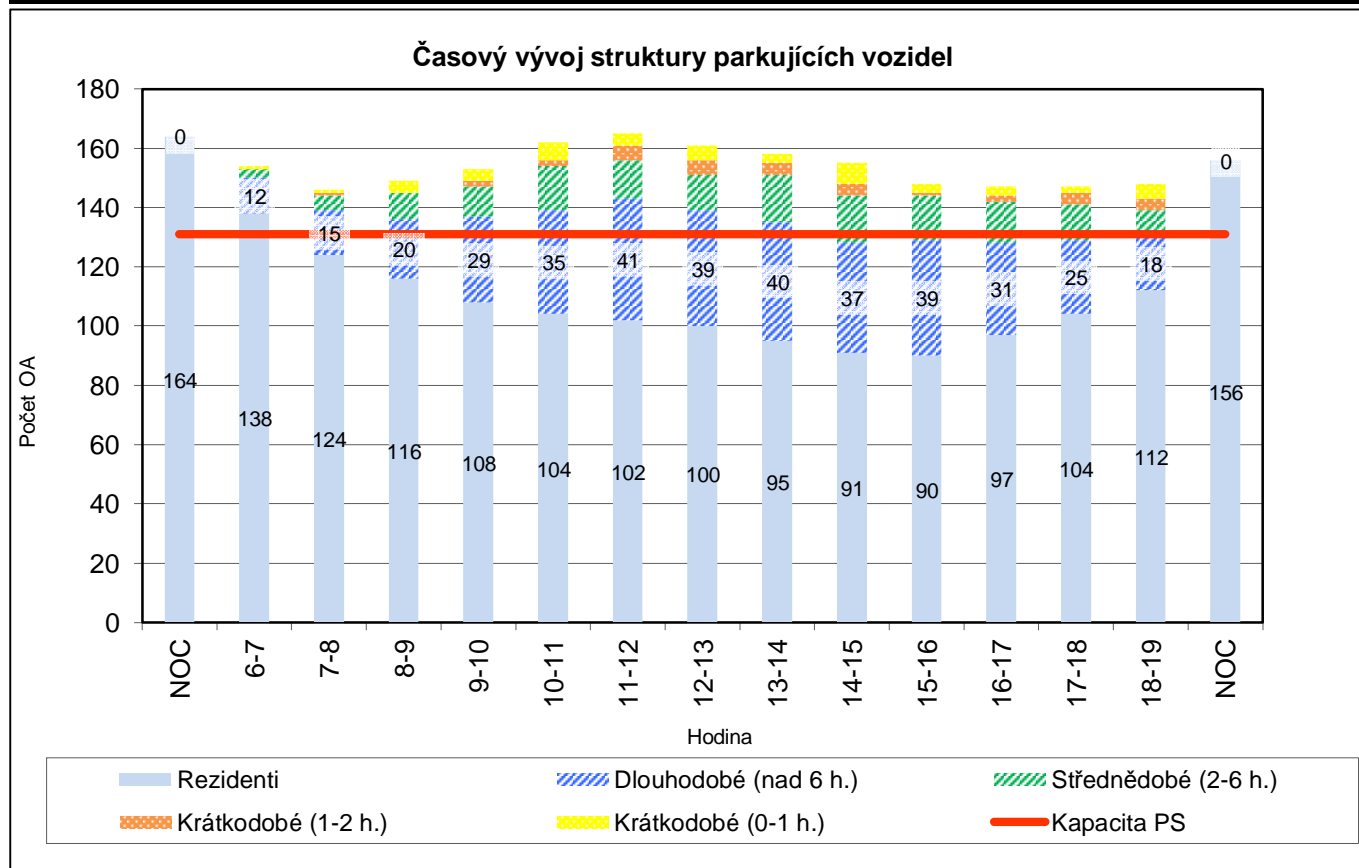
	Hodina															Celkem bez noci
	Noc	6-7	7-8	8-9	9-10	10-11	11-12	12-13	13-14	14-15	15-16	16-17	17-18	18-19	Noc	
Obsazeno PS	164	154	146	149	153	162	165	161	158	155	148	147	147	148	156	1 993
Rezerva-deficit	-33	-23	-15	-18	-22	-31	-34	-30	-27	-24	-17	-16	-16	-17	-25	
% využití PS	125	118	111	114	117	124	126	123	121	118	113	112	112	113	119	117,0

**A1. Struktura obsazenosti podle uživatelů**

Obsazeno PS	164	154	146	149	153	162	165	161	158	155	148	147	147	148	156	1 993
Z toho rezidenti	164	138	124	116	108	104	102	100	95	91	90	97	104	112	156	1 381
Rezidenti v %	100,0	89,6	84,9	77,9	70,6	64,2	61,8	62,1	60,1	58,7	60,8	66,0	70,7	75,7	100,0	69,3
Ostatní parkující	0	16	22	33	45	58	63	61	63	64	58	50	43	36	0	612
Ostatní v %	0,0	10,4	15,1	22,1	29,4	35,8	38,2	37,9	39,9	41,3	39,2	34,0	29,3	24,3	0,0	30,7

**A2. Struktura parkujících vozidel podle doby parkování ostatních a vozidla rezidentů**

Typ parkování	NOC	6-7	7-8	8-9	9-10	10-11	11-12	12-13	13-14	14-15	15-16	16-17	17-18	18-19	NOC
Krátkodobé (0-1 h.)	0	1	1	4	4	6	4	5	3	7	3	3	2	5	0
Krátkodobé (1-2 h.)	0	0	1	0	2	2	5	5	4	4	1	2	4	4	0
Střednědobé (2-6 h.)	0	3	5	9	10	15	13	12	16	16	15	14	12	9	0
Dlouhodobé (nad 6 h.)	0	12	15	20	29	35	41	39	40	37	39	31	25	18	0
Rezidenti	164	138	124	116	108	104	102	100	95	91	90	97	104	112	156



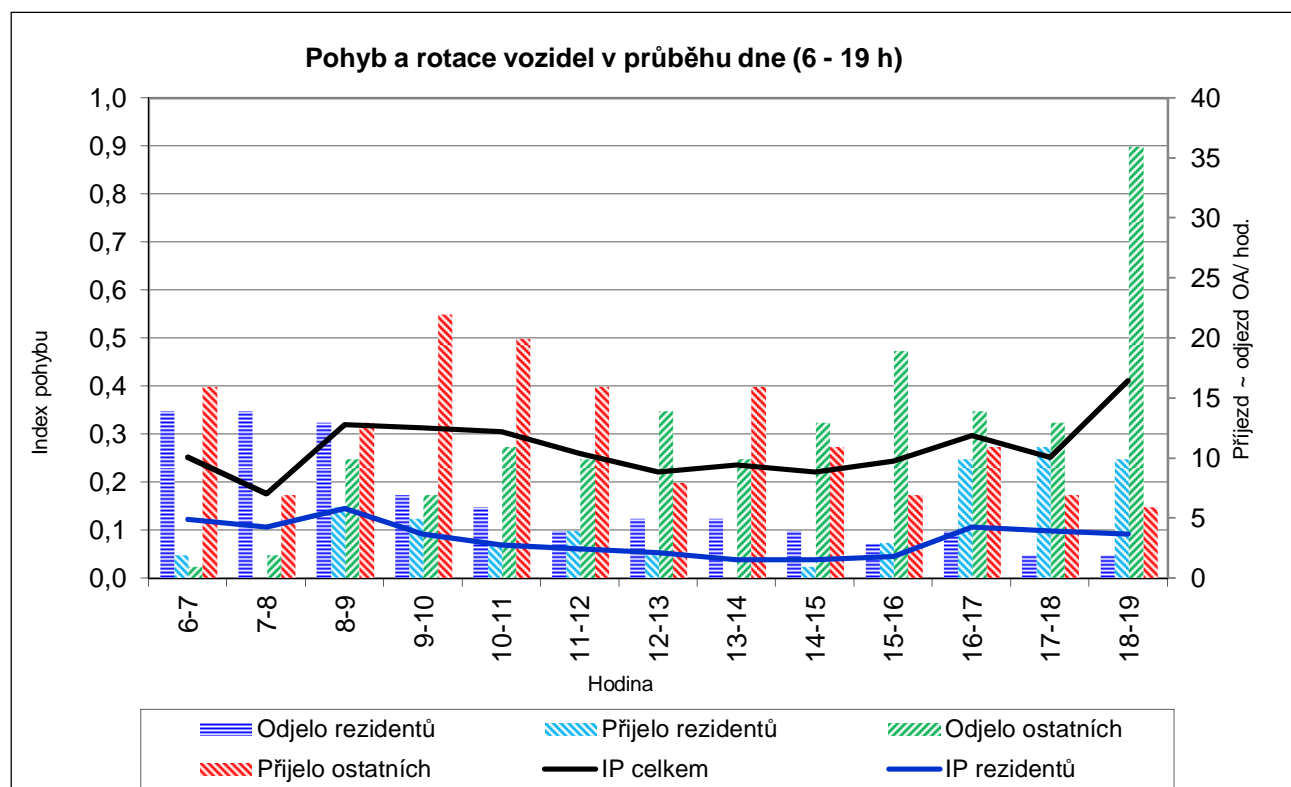
Území: Praha 10 č. okruhu: 37  
Název: Charkovská, Kodaňská

Kapacita PS: 131 PS  
Datum: 25.9.2012

### B. Pohyb a rotace vozidel v průběhu sledovaného dne (6-19 hod.)

	Hodina													Celkem (6-19)
	6-7	7-8	8-9	9-10	10-11	11-12	12-13	13-14	14-15	15-16	16-17	17-18	18-19	
Odjelo celkem	15	16	23	14	17	14	19	15	17	22	18	15	38	243
Přijelo celkem	18	7	19	27	23	20	10	16	12	10	21	18	16	217
Pohyb celkem	33	23	42	41	40	34	29	31	29	32	39	33	54	460
Index pohybu	0,3	0,2	0,3	0,3	0,3	0,3	0,2	0,2	0,2	0,2	0,3	0,3	0,4	3,5
Odjelo rezidentů	14	14	13	7	6	4	5	5	4	3	4	2	2	83
Přijelo rezidentů	2	0	6	5	3	4	2	0	1	3	10	11	10	57
Pohyb rezidentů	16	14	19	12	9	8	7	5	5	6	14	13	12	140
Index pohybu	0,1	0,1	0,1	0,1	0,1	0,1	0,1	0,0	0,0	0,0	0,1	0,1	0,1	1,1
Odjelo ostatních	1	2	10	7	11	10	14	10	13	19	14	13	36	160
Přijelo ostatních	16	7	13	22	20	16	8	16	11	7	11	7	6	160
Pohyb ostatních	17	9	23	29	31	26	22	26	24	26	25	20	42	320
Index pohybu	0,1	0,1	0,2	0,2	0,2	0,2	0,2	0,2	0,2	0,2	0,2	0,2	0,3	2,4

Index rotace	Celkový	1,50
	Rezidentů	0,66
	Ostatní	3,40



Území: Praha 10

Název: Charkovská, Kodaňská

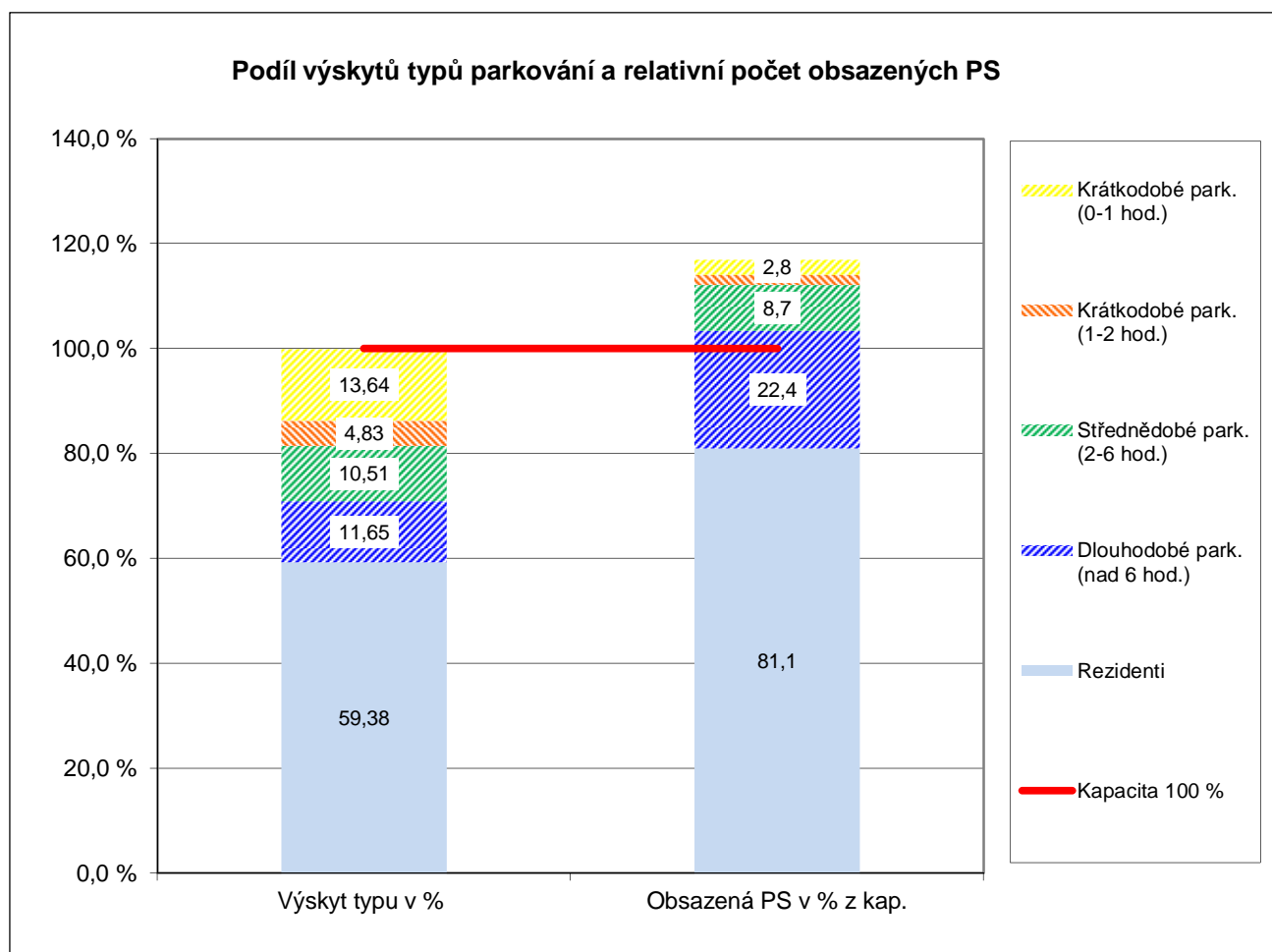
Kapacita PS: 131 PS

Datum: 25.9.2012

**C. Struktura typů parkování v průběhu sledovaného dne (6-19 hod.)**

Typ parkování	Počet výskytů OA	Výskyt typu v %	Počet obsazených PS	Obsazená PS v % z kap.
Krátkodobé park. (0-1 hod.)	48	13,64	4	2,8
Krátkodobé park. (1-2 hod.)	17	4,83	3	2,0
Střednědobé park. (2-6 hod.)	37	10,51	11	8,7
Dlouhodobé park. (nad 6 hod.)	41	11,65	29	22,4
Rezidenti	209	59,38	106	81,1
Celkem	352	100,0%	153	117,0

Střední doba parkování (hod)	Rezidenti	6,61
	Ostatní	4,28
	Celkem	5,66



Území: Praha 10 Kapacita PS: 131 PS č. okruhu: 37  
Název: Charkovská, Kodaňská Datum: 25.9.2012

**D. Zaměstnanecká vyjížďka a dojížďka v průběhu sledovaného dne (6-19 hod.)**

Počet	v hodinách	Počet vozidel	v % z počtu REZ	Uvolněná parkovací kapacita
Vyjíždka více než 6h	314	31	19,4%	-18,4%
Vyjíždka více než 7h	302	29	18,1%	-17,7%
Vyjíždka více než 8h	295	28	17,5%	-17,3%
Počet	v hodinách	Počet vozidel	v % z počtu OA DEN	"Zabraná" parkovací kapacita
Dojíždka více než 6h	411	46	13,1%	24,1%
Dojíždka více než 7h	381	41	11,6%	22,4%
Dojíždka více než 8h	297	29	8,2%	17,4%

Hlavní data denního parkování (6-19 h)	
Kapacita parkovacích stání (PS)	131 PS
Průměrně obsazeno PS	153 PS
"Oparkováno" hodin	1 993
Průměrné využití kapacity	117,0%
PS bez pohybu	71
PS - "rotující"	82

