

## Důvodová zpráva

RMČ je předkládán materiál týkající se návrhu na zahájení koncepční projektové přípravy revitalizace veřejných prostranství okolí Starostrašnické ulice.

Předmětná plocha se nachází na území MČ Praha 10 v k. ú. Strašnice, mezi ulicemi Mrštíkova, V Olšinách, Starostrašnická a Černokostelecká/Vinohradská. Území podél Starostrašnické ulice, viz přílohy č. 1 a 2, je pomyslně možné rozdělit na několik dílčích lokalit, jejichž postupnou proměnou dojde k ucelené koncepční podobě místních veřejných prostranství, jejichž stav i vzhled dnes neodpovídá současnému významu míst a je v zásadě poplatný době jejich vzniku či poslední významnější úpravě.

Jižní prostor vymezeného území dnes plní především funkci komunikačního uzlu, kde se v jednom místě potkává linka metra A, tramvajová trať, autobusová a automobilová doprava a v neposlední řadě cyklisté a pěší. Okolí metra Strašnická je v současné době rozděleno na několik jednotlivých, poměrně nesourodých lokalit: park při ulici Mrštíkova, park mezi ulicemi Mrštíkova a Starostrašnická, okolí stanice metra a oblast kolem staré strašnické školy s prostorem před KD Barikádníků. Severojižní spojnici pak tvoří samotná ulice Starostrašnická s fungující občanskou vybaveností. Tyto lokality mají různý charakter a fungují v současnosti spíše samostatně.

Významným impulsem v dotčeném území je chystaná rekonstrukce tramvajové trati počínaje křížením Vinohradské, Černokostelecké a Starostrašnické ulice a konče po cca 750 m na křižovatce Průběžná/V Olšinách. Cílem Dopravního podniku HMP a.s. je realizovat výše uvedenou rekonstrukci (oficiální název „RTT Starostrašnická – V Olšinách“) ve 3. kvartálu příštího roku 2020.







V rámci výše uvedené koncepční projektové přípravy předpokládáme zpracování ideových architektonických rozvah/studií jednotlivých prostor v režii OKR/OŽD. Následné fáze (DÚR, DSP, DPS) budou řešeny dodavatelsky.

Na následnou projekční přípravu, vycházející z architektonické studie, jsou v návrhu rozpočtu na rok 2020 v odvětví územního rozvoje navrženy k alokaci finanční prostředky.

## Příloha č. 1 – katastrální mapa s vyznačením vlastnických vztahů



## LEGENDA

	pozemky hl. m. Prahy		požadáno o svěření MČ Praha 10
	pozemky ve správě MČ Praha 10		soukromé pozemky
	pozemky ve správě DP HMP, a.s.		řešené území

Příloha č. 2 – ortofotomapa

