

Důvodová zpráva

RMČ je předkládán materiál týkající se žádosti pana Pavla Brouka, Kamenická 812/33, 170 00 Praha 7, jehož předmětem je podnět na pořízení změny Územního plánu sídelního útvaru hl. m. Prahy (ÚP SÚ HMP) na pozemku parc. č. 4086/1 o výměře 7487 m² v k.ú. Strašnice, který je ve vlastnictví žadatele, viz přílohu č. 1.

Dotčený pozemek leží při křížení ulic Sazečská a Karosářská, kde se v okolí nachází převážně dílny, garáže, opravná tramvají Dopravního podniku hl. m. Prahy či Depo Hostivař, viz přílohu č. 2.

Dle platného ÚP SÚ HMP se pozemek parc. č. 4086/1, k. ú. Strašnice, nachází ve funkční ploše ZMK – zeleň městská a krajinná, viz přílohu č. 3. Zároveň je součástí celoměstského systému zeleně.

Dle návrhu Metropolitního plánu (MP) je pozemek parc. č. 4086/1, k.ú. Strašnice, plochou nestavebních bloků a otevřené krajiny - les na lesních pozemcích a nachází se v zastavitelné stabilizované flexibilní lokalitě 580/Malešická průmyslová oblast s typem struktury - areál produkce s produkčním využitím, viz přílohu č. 4.

Dle Generelu veřejných prostranství Prahy 10 (GVP) se uvažovaná plocha pozemku nachází v nestabilizovaném území a vede jím předepsané lokální zelené spojení. Výřez z hlavního výkresu GVP je přílohou č. 5.

Dle předložené žádosti ze dne 16. 5. 2019 (č. j. P10 - 057838/2019) je změna funkčního využití pozemku parc. č. 4086/1, k.ú. Strašnice, odůvodněna uvolněním území po odstranění venkovního vedení 110 kV "linka V/101/V102", které se rozhodnutím o odstranění stavby veřejnou vyhláškou povoluje. Rozhodnutí nabylo právní moci 20. 8. 2018. V současném stavu je pozemek předmětné změny parc. č. 4081/1, k.ú. Strašnice, součástí ploch ZMK pro vstup venkovního vedení 110 kV "linka V/101/V102" v rozsahu ochranného pásma. Odstranění této liniové stavby a tím souvisejících ochranných pásem umožňuje změnu funkčního využití pro plochy VS - výroby, skladování a distribuce.

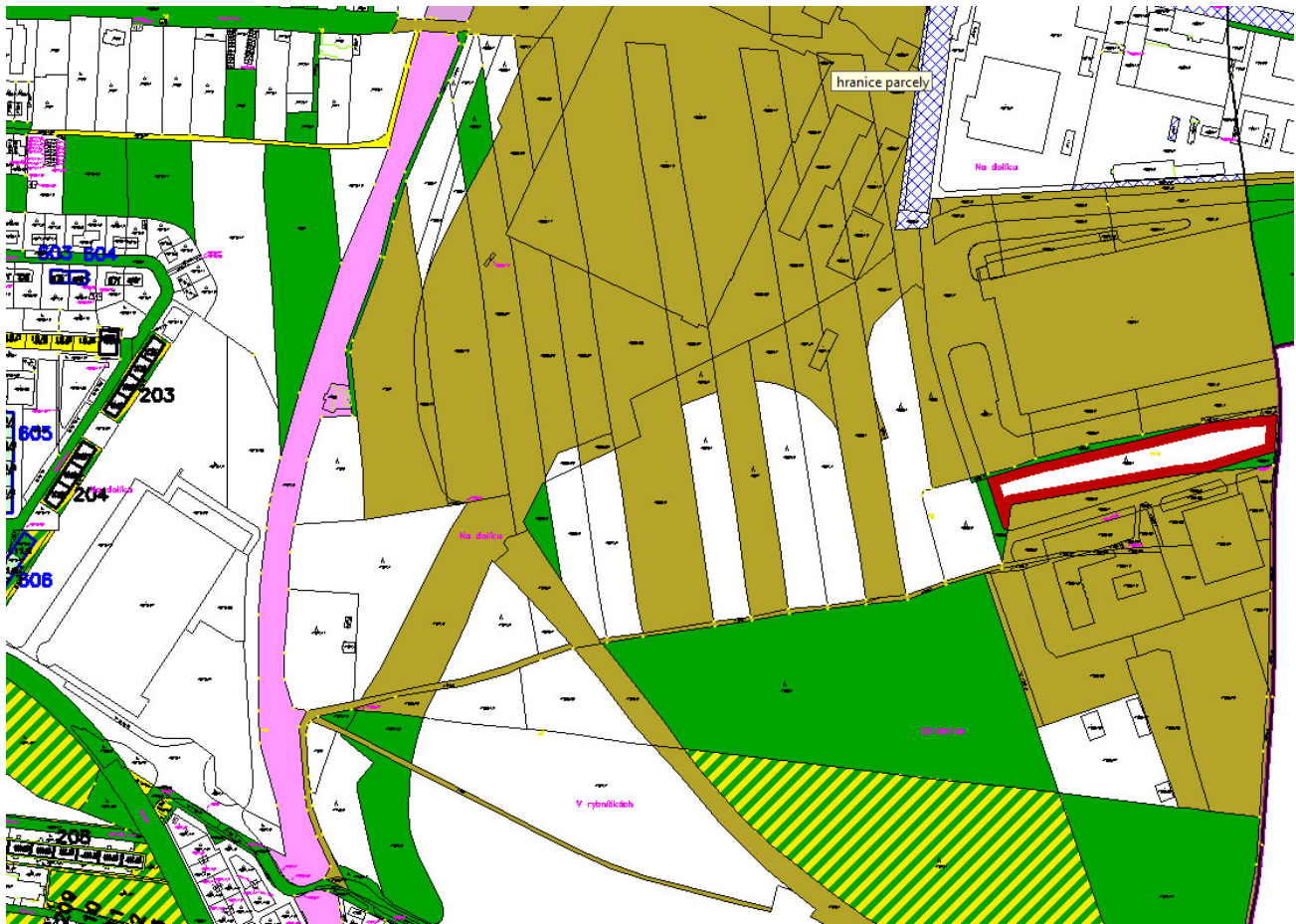
Navrhovaná změna mění plochu pozemku parc. č. 4086/1, k.ú. Strašnice, k doplnění a rozšíření okolních ploch vedených jako VS jižně k ul. Karosářské užívané Dopravním podnikem hl. m. Prahy (Depo Hostivař - dílny) na plochu stejného funkčního využití, tedy na plochu VS - výroba, skladování a distribuce.








Kompletní znění podnětu na pořízení změny ÚP SÚ HMP je přílohou č. 6.

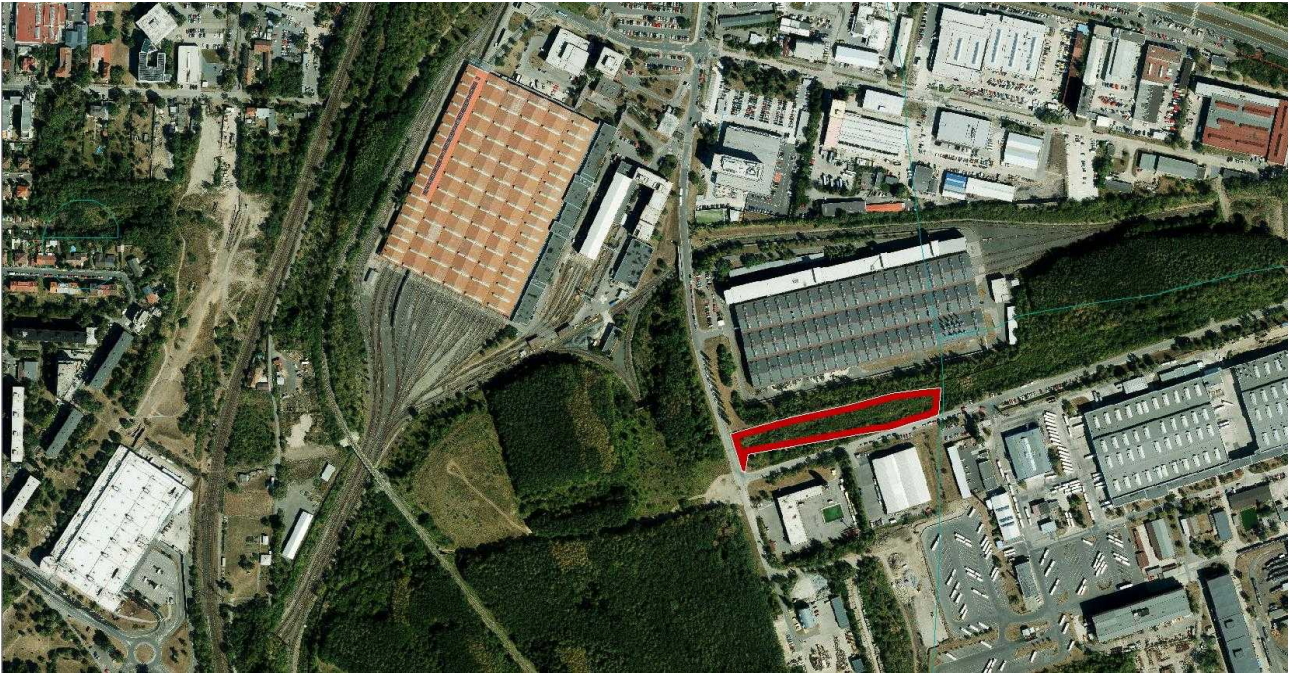
Navrženou změnu ÚP SÚ HMP z pohledu jejího vymezení považujeme za nekoncepční. Případný návrh této změny musí komplexně zohlednit stávající vymezení funkční plochy ZMK a celoměstského systému zeleně za předpokladu respektování předepsaného lokálního zeleného spojení vycházejícího z GVP. S ohledem na výše uvedené s navrženým podnětem na změnu ÚP SÚ HMP na pozemku parc. č. 4086/1 v k.ú. Strašnice nesouhlasíme.

Komise územního rozvoje na svém 7. jednání dne 12. 6. 2019 projednala podnět na pořízení změny ÚP SÚ HMP v k.ú. Strašnice, pozemek parc. č. 4086/1 jako bod č. 3 a přijala stanovisko, viz přílohu č. 7:

KÚR doporučuje RMČ vyslovit nesouhlas s podnětem na pořízení změny ÚP SÚ HMP pro pozemek parc. č. 4086/1 v k.ú. Strašnice.



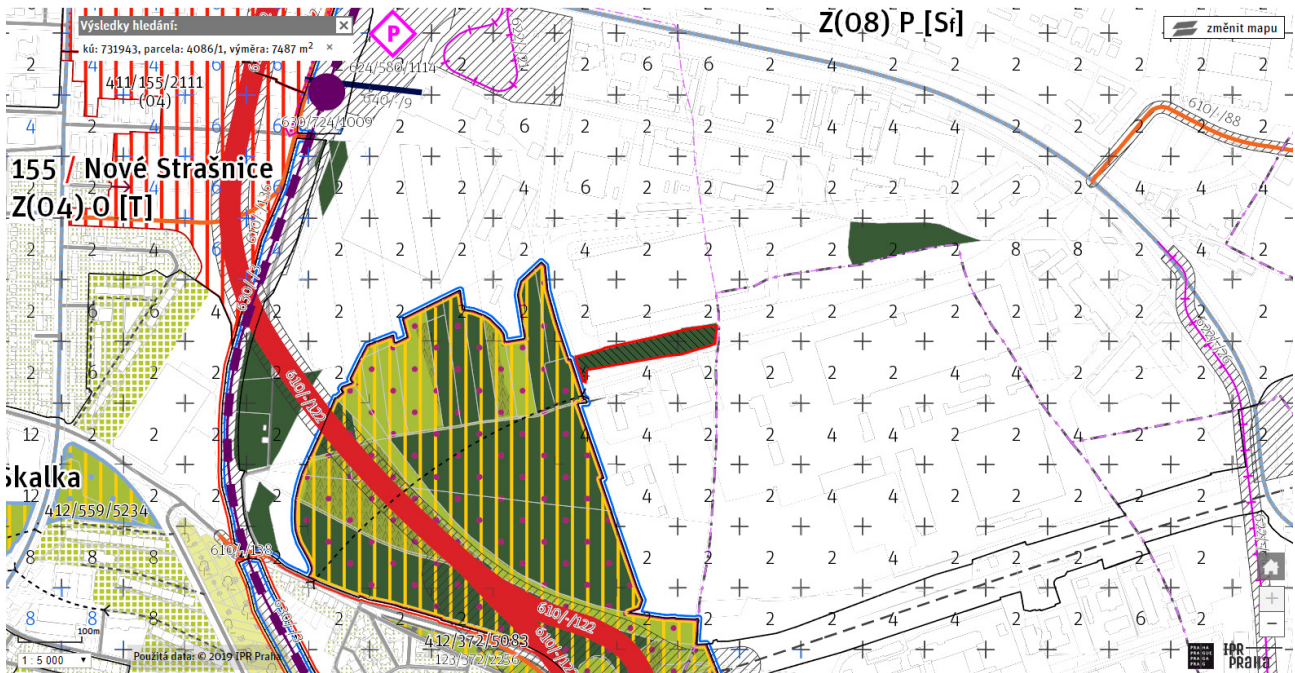
	žádost o svěření do správy MČ Praha 10
	pozemky hl. m. Prahy
	pozemky SŽDC, s.o.
	pozemky DP HMP, a.s.
	pozemky ÚZSVM
	soukromé pozemky
	pozemek dotčený podnětem ve vlastnictví žadatele



Příloha č. 3 – platný Územní plán sídelního útvaru HMP



Příloha č. 4 – návrh Metropolitního plánu

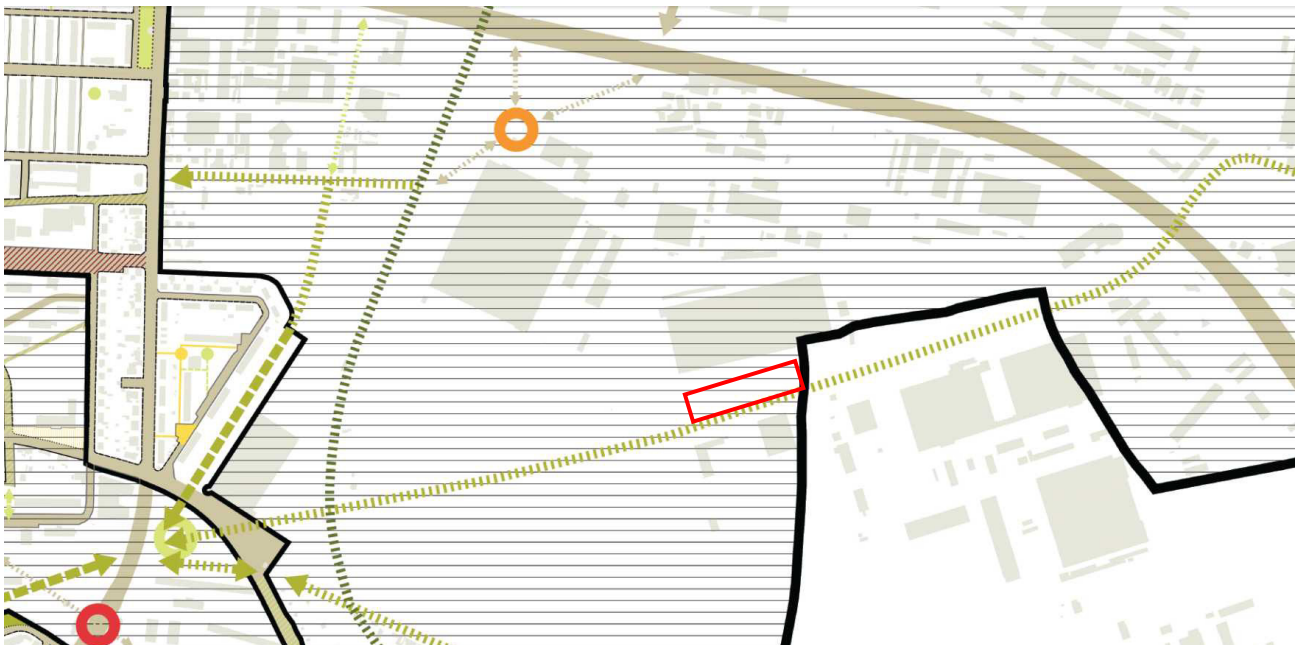


Legenda:

Plochy nestaveb, bloků a otevřené krajiny

Les na lesních pozemcích

Příloha č. 5 – výřez z Generelu veřejných prostranství Prahy 10



Příloha č. 6 – kompletní znění podnětu na pořízení změny Územního plánu sídelního útvaru HMP

OÚR

Městská část Praha 10
 ÚMČ Odbor životního prostředí, dopravy a rozvoje
 Ing.arch. Pavel Ludvík
 vedoucí oddělení koncepce a rozvoje
 Vršovická 1429/68,
 101 38 Praha 10

ÚŘAD MĚSTSKÉ ČÁSTI PRAHA 10 HLAVNÍ PODATELNA	
Došlo dne:	16-05-2019
Přílohy:	

Věc: Podání podnětu na pořízení změny ÚPn hl.m. Prahy v k.ú. Strašnice parcelní č. 4086/1.

Jako vlastník předmětného pozemku podávám podnět změny ÚPn hl. m. Prahy vzhledem k Rozhodnutí odstranění stavby venkovního vedení 110 kV „linka V101/V102 Praha 10, které je přílohou této žádosti.

S pozdravem

Pavel Brouk
 Kamenická 812/33
 170 00 Praha 7

podpis v.r.



V Praze dne 13.5.2019

Příloha Návrh na pořízení změny ÚPn hl.m. Prahy v k.ú. Strašnice parcelní č. 4086/1, dokumentace album A4

Obdrží: 1 - adresát + příloha 2x
 2 – OÚR MHMP + příloha 1x
 Ing. Martin Čemus, ředitel OÚR MHMP,
 Jungmannova 35/29, 110 00 Praha 1
 3 – vlastní kopie + příloha 1x



Věc: NÁVRH NA POŘÍZENÍ ZMĚNY ÚZEMNÍHO PLÁNU

podle ustanovení § 44 - § 46 odst. 1 v návaznosti na § 55 odst. 2 a § 188 odst. 3 zákona č. 183/2006 Sb., o územním plánování a stavebním řádu (stavební zákon), ve znění pozdějších předpisů.

Orgány veřejné správy, městské části a hl. m. Praha mohou podat návrh na pořízení změny ÚP (dále jen „podnět“) přímo pořizovateli (Magistrát hl. m. Prahy, Odbor územního rozvoje, Jungmannova 35/29, 111 21 Praha 1). V případě, že podnět podáváný městskou částí zasahuje na území více městských částí, musí být totožný návrh podán v požadované podobě kromě pořizovatele i na všechny ostatní dotčené městské části.


Fyzické a právnické osoby mohou podávat podněty na pořízení změn/úprav ÚP pouze prostřednictvím městských částí, na jejichž území předmět změny ÚP zasahuje. V případě, že daný podnět zasahuje na území více městských částí, musí být totožný návrh podán v požadované podobě na všechny dotčené městské části.

ČÁST A.**I. Údaje umožňující identifikaci navrhovatele**

(vyberte jednu z uvedených možností a označte křížkem, případně doplňte dále požadované údaje)

- orgán veřejné správy**
název, adresa (popř. místo pro doručování), osoba oprávněná jednat za orgán veřejné správy, telefon, e-mail
- občan obce**
jméno, příjmení, datum narození, místo trvalého pobytu (popř. jiná adresa pro doručování), telefon, e-mail
- fyzická nebo právnická osoba – mající vlastnická nebo obdobná práva k pozemku nebo stavbě na území obce**
jméno, příjmení, datum narození, místo trvalého pobytu (popř. jiná adresa pro doručování), případně název nebo obchodní firma, identifikační číslo nebo obdobný údaj, adresa sídla (popř. jiná adresa pro doručování), osoba oprávněná jednat jménem právnické osoby, telefon, e-mail
- oprávněný investor** (vlastník, správce nebo provozovatel veřejné dopravní nebo veřejné technické infrastruktury)
název, adresa, případně název nebo obchodní firma, identifikační číslo nebo obdobný údaj, adresa sídla (popř. jiná adresa pro doručování), osoba oprávněná jednat jménem oprávněného investora, telefon, e-mail, informace jakou veřejnou dopravní nebo veřejnou technickou infrastrukturu vlastní, spravuje nebo provozuje

Pavel Brouk, Kamenická 812/33, 170 00 Praha 7

datum narození:  1961

telefon:  mail: 

Navrhuje-li pořízení změny ÚP více navrhovatelů, jsou údaje obsažené v bodě I. připojené v samostatné příloze:

- ano ne

Navrhovatel jedná: **samostatně** je zastoupen

jméno, příjmení, datum narození, místo trvalého pobytu (popř. jiná adresa pro doručování), případně název nebo obchodní firma, identifikační číslo nebo obdobný údaj, adresa sídla (popř. jiná adresa pro doručování), osoba oprávněná jednat jménem právnické osoby, telefon, e-mail

.....

Pozemky dotčené návrhem změny ÚP

městská část	katastrální území	parcelní č.	druh pozemku podle katastru nemovitostí	výměra
Praha 10	Strašnice	4086/1	lesní pozemek	7 487 m²

Jedná-li se o více pozemků, připojuje navrhovatel údaje v samostatné příloze:

ano ne

Uvedení vlastnických nebo obdobných práv k pozemku nebo stavbě na území obce

Pavel Brouk, Kamenická 812/33, 170 00 Praha 7

.....

II. Popis navrhované změny

(předmět navrhované iniciace změny ÚP, tj. výstižný popis navrhované změny ÚP, případně doplněný grafickým zákresem návrhu řešení; změna funkčního a případně prostorového uspořádání území, či popis navrhované změny včetně navrhovaných bilancí – hrubá podlažní plocha rozdělená po jednotlivých funkcích)

Odstranění venkovního vedení 110 kV "linka V/101/V102" se Rozhodnutím o odstranění stavby veřejnou vyhláškou povoluje. Rozhodnutí nabylo právní moci 20.8.2018. – viz. příloha

Území se tím plně uvolňuje k novému funkčnímu využití.

Navrhovaná změna mění plochu pozemku p.č.4086/1 k.ú. Strašnice k doplnění a rozšíření okolních ploch vedených jako VS jižně k ul. Karosářské užívané Dopravním podnikem hl.m.Prahy (Depo Hostivař – dílny) na plochu stejného funkčního využití, tedy na plochu VS - výroba, skladování a distribuce .

.....

III. Údaje o současném využití ploch dotčených návrhem navrhovatele

V současném stavu je plocha předmětné změny p.č.4081/1 k.ú. Strašnice součástí ploch ZMK pro vstup venkovního vedení 110 kV "linka V/101/V102" v rozsahu ochranného pásma.

.....

IV. Důvody pro pořízení změny ÚP

Odstranění této liniové stavby a tím souvisejících ochranných pásem umožňuje změnu funkčního využití pro plochy VS – výroby, skladování a distribuce.

.....

V Praze dne 13.05.2019



.....
 podpis žadatele nebo jeho zástupce

Přílohy k návrhu na pořízení změny ÚP:

(odpovídající možnosti označte křížkem, případně doplňte dále požadované údaje)

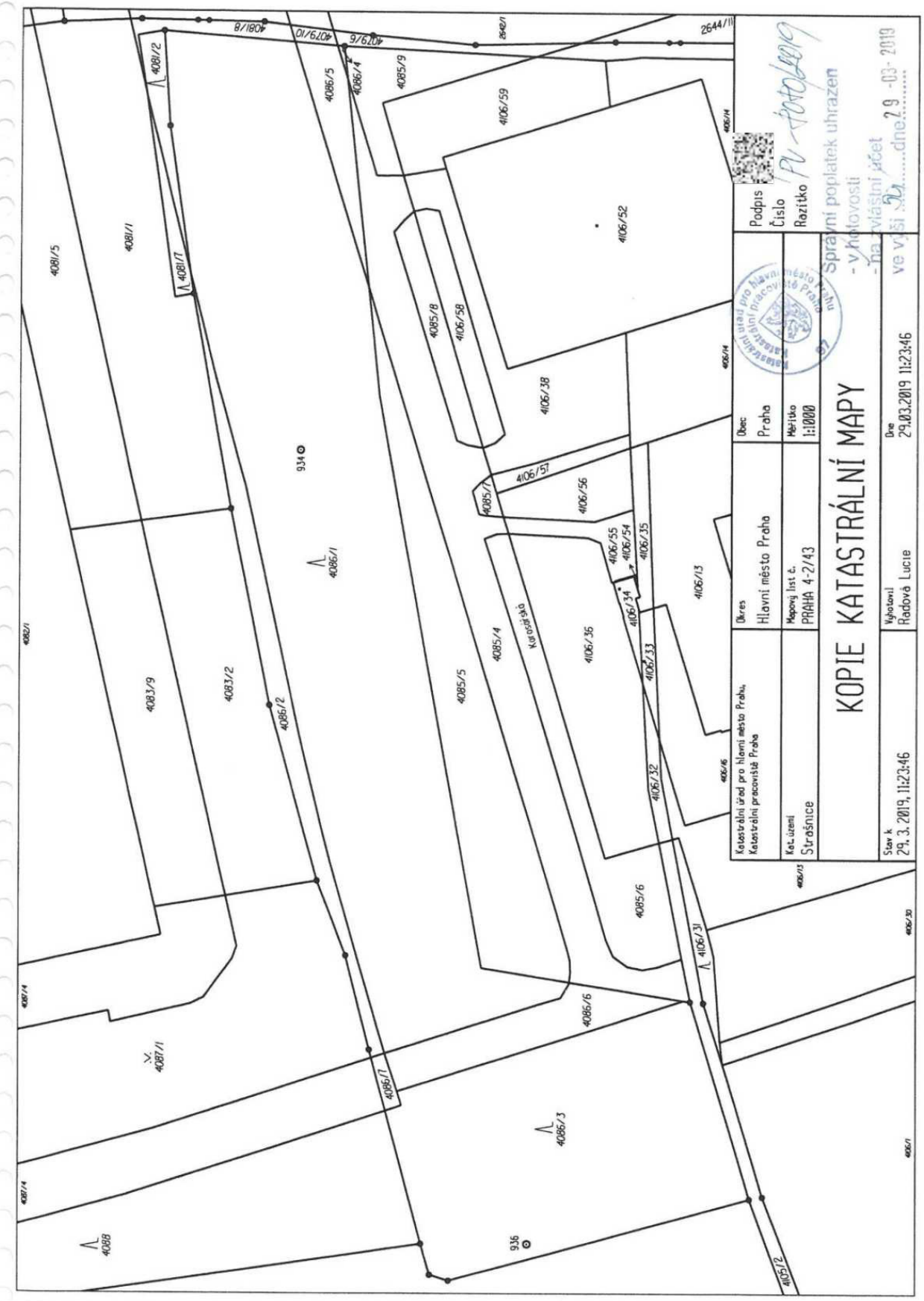
a) povinné

snímek katastrální mapy

Katastrální mapa- mapový list 4-2/43, k.ú. Strašnice

Vydáno pod č. PU- 8080/2019

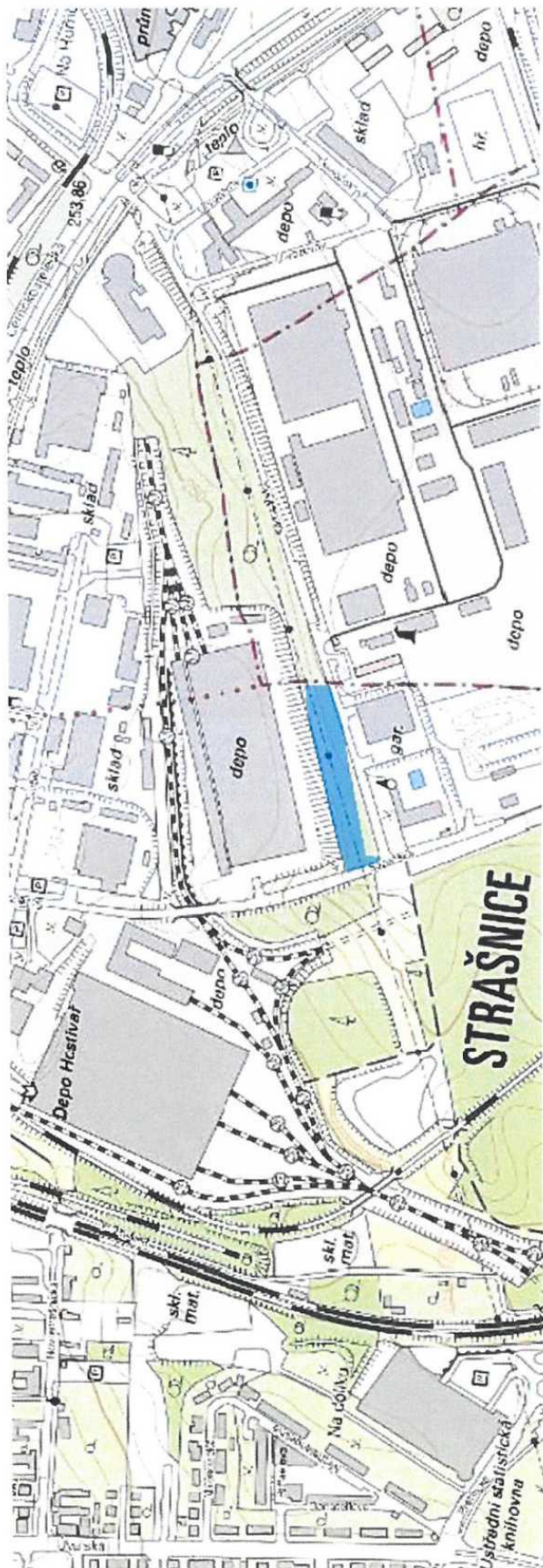
Dne 29.3.2019



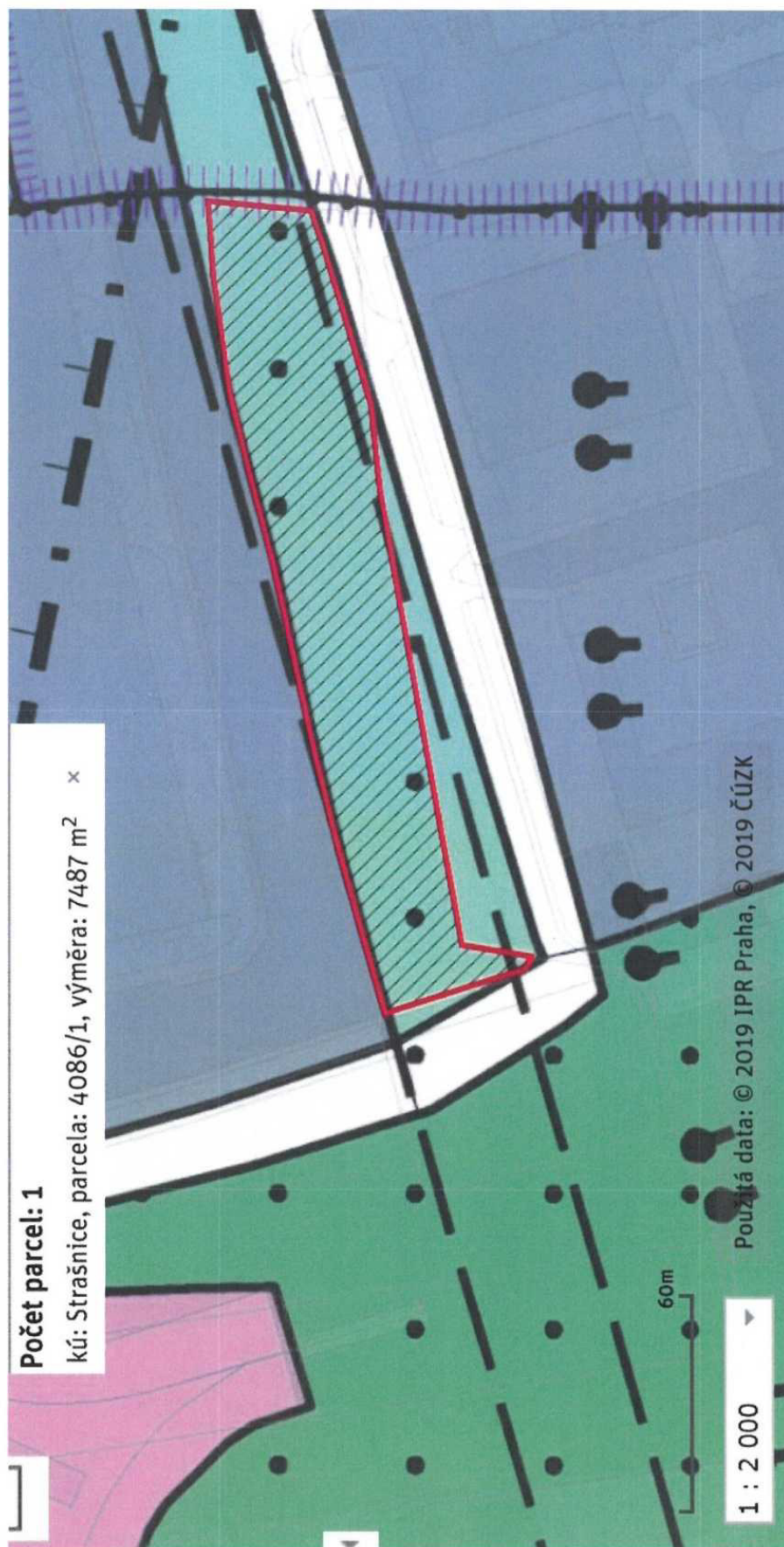
Katastrální úřad pro hlavní město Prahu, Katastrální pracoviště Praha		Úřec: Praha	Podpis: <i>P. Potočková</i>
Kat. území: Strašnice	Úřec: Hlavní město Praha	Měřtko: 1:1000	Číslo: <i>P10-068004</i>
Mapový list č. PRAHA 4-2/43	Úřec: Město Praha	Číslo: <i>P10-068004</i>	Rozličko: <i>P. Potočková</i>
<p style="text-align: center;">KOPIE KATASTRÁLNÍ MAPY</p>		Správní poplatek uhrazen - v hotovosti	
		ve výši <i>29</i> dne <i>29-03-2019</i>	
Stav k: 29. 3. 2019, 11:23:46	Vytvořil: Radová Lucie	Dne: 29.03.2019 11:23:46	

přehledný zákres území, na kterém je změna navrhována, do situace na podkladu katastrální mapy nebo výkresu platného územního plánu

- 1 - **Situace stávající stav, foto**
Modře vyznačen pozemek podnětu změny
- 2 - **Platný ÚPn hl.m. Prahy výkres č.4** **1 : 10 000**
Červeně vyznačené hranice pozemku podnětu změny
- 3 - **Platný ÚPn hl.m. Prahy výkres č.4** **1 : 2 000**
Červeně vyznačené hranice pozemku podnětu změny
- 4 - **Platný ÚPn hl.m. Prahy výkres č.4** **1 : 1 000**
Červeně vyznačené hranice pozemku podnětu změny



Příloha 1 - Situace stávající stav, foto
 Modře vyznačen pozemek podnětu změny



Příloha 3 -Platný ÚPn hl.m. Prahy výkres č.4
Červeně vyznačena hranice pozemku podnětu změny

- zmocnění majitele/ů pro navrhovatele, který není vlastníkem předmětných pozemků či staveb
- v případě podání návrhu městskou částí z vlastního podnětu: příslušné usnesení zastupitelstva městské části, název, adresa (popř. místo pro doručování), osoba oprávněná jednat za orgán veřejné správy, telefon, e-mail

b) nepovinné

- doklad prokazující vlastnická nebo obdobná práva k předmětnému území, je-li návrh změny ÚP podán fyzickou nebo právnickou osobou (netýká se orgánů státní správy, městských částí a hl. m. Prahy), ne starší než 3 měsíce

Výpis z Katastru nemovitostí, List vlastnictví 2789,

Vydán dne 24.4.2019 pod poř.číslem 2933/2019



VÝPIS Z KATASTRU NEMOVITOSTÍ

prokazující stav evidovaný k datu 24.04.2019 15:55:02

ověřeno dálkovým přístupem do katastru nemovitostí pro účel ověření výstupu z informačního systému veřejné správy ve smyslu § 9 zák. č. 365/2000 Sb., ve znění pozdějších předpisů.

Okres: CZ0100 Hlavní město Praha


Obec: 554782 Praha

Kat.území: 731943 Strašnice

List vlastnictví: 2789

V kat. území jsou pozemky vedeny v jedné číselné řadě

A Vlastník, jiný oprávněný Identifikátor Podíl
Vlastnické právo

Brouk Pavel, Kamenická 812/33, Holešovice, 17000 Praha 7 

B Nemovitosti

Pozemky

Parcela	Výměra[m2]	Druh pozemku	Způsob využití	Způsob ochrany
4058/33	394	ostatní plocha	ostatní dopravní plocha	
4086/1	7487	lesní pozemek		pozemek určený k plnění funkcí lesa
4086/3	3330	lesní pozemek		pozemek určený k plnění funkcí lesa
4086/4	6	lesní pozemek		pozemek určený k plnění funkcí lesa
4098/1	1231	lesní pozemek		pozemek určený k plnění funkcí lesa
4098/3	3209	ostatní plocha	jiná plocha	

B1 Věcná práva sloužící ve prospěch nemovitostí v částí B - Bez zápisu

C Věcná práva zatěžující nemovitostí v částí B včetně souvisejících údajů - Bez zápisu

D Poznámky a další obdobné údaje - Bez zápisu

Plomby a upozornění - Bez zápisu

E Nabývací tituly a jiné podklady zápisu

Listina

- o Smlouva kupní ze dne 20.07.2016. Právní účinky zápisu ke dni 22.07.2016. Zápis proveden dne 29.08.2016.

V-52138/2016-101

Pro: Brouk Pavel, Kamenická 812/33, Holešovice, 17000 Praha 7

RČ/IČO: 

F Vztah bonitovaných půdně ekologických jednotek (BPEJ) k parcelám - Bez zápisu

Nemovitosti jsou v územním obvodu, ve kterém vykonává státní správu katastru nemovitostí ČR:
Katastrální úřad pro hlavní město Prahu, Katastrální pracoviště Praha, kód: 101.

Vyhotovil:
Český úřad zeměměřický a katastrální - SCD

Vyhotoveno: 24.04.2019 16:15:45

další přílohy (vypište)

Rozhodnutí o odstranění stavby v enkovního vedení 110 kV „linka V 101/V102“ Praha 10, Michle, Strašnice, Záběhlice, Praha 14, Kyje, a Praha 15, Hostivař ze dne 20.5.2018, které nabylo právní moci dnem 20.7.2018.

.....
.....
.....

ká pošta



**Městská
část
Praha 10**

Úřad městské části Praha 10
Odbor stavební

Spis. zn.: OST 134793/2017/Jar
Č.j.: P10-053337/2018
Vyřizuje: Ing. Jiří Jaroš
Telefon: 267 093 472

Toto rozhodnutí nabylo právní moci	
dnem	10.7. 2018
podpis	<i>Bel</i>
v Praze dne	1.8. 2018
	č. 5

V Praze, dne 20.5.2018

ROZHODNUTÍ

ODSTRANĚNÍ STAVBY VEŘEJNOU VYHLÁŠKOU

Městská část Praha 10 - odbor stavební Úřadu městské části Praha 10, jako stavební úřad příslušný podle § 13 odst. 1 písm. c/ zákona č. 183/2006 Sb., o územním plánování a stavebním řádu (stavební zákon), ve znění pozdějších předpisů (dále jen "stavební zákon"), zákona č. 131/2000 Sb. o hlavním městě Praze, ve znění pozdějších předpisů, a vyhlášky č. 55/2000 Sb. hl. m. Prahy, kterou se vydává Statut hl. m. Prahy, ve znění pozdějších předpisů přezkoumal v řízení o odstranění stavby podle § 128 stavebního zákona podklady pro odstranění stavby, které mu dne 29.12.2017 předložila

PREdistribuce, a.s., IČO 27376516, Svornosti č.p. 3199/19a, 150 00 Praha 5-Smíchov,
kterou zastupuje

PROFI EMG s.r.o., IČO 49285203, Teplého č.p. 2688, Zelené Předměstí, 530 02 Pardubice 2

(dále jen "vlastník stavby"), a na základě tohoto přezkoumání:

Podle § 128 odst. 3 stavebního zákona ve spojení s Čl. II Přechodná ustanovení bod 10 zákona č. 225/2017 Sb. a § 18 o vyhlášky č. 503/2006 Sb., o podrobnější úpravě územního rozhodování, územního opatření a stavebního řádu, ve znění pozdějších předpisů

p o v o l u j e

odstranění stavby

**Odstranění stavby venkovního vedení 110 kV „linka V101/V102“
Praha 10, Michle, Malešice, Strašnice, Záběhlice, Praha 14, Kyje a Praha 15, Hostivař**

(dále jen "stavba") na pozemcích parc. č. 3027/19, 3038/1, 3038/4, 3038/5, 3038/6, 3040, 3042/1, 3043, 3044, 3045, 3046/1, 3047/1, 3048/1, 3054/1, 3098/1, 3100/8, 3407, 3408 v katastrálním území Michle, parc. č. 2671/10, 2671/111, 2671/112 v katastrálním území Kyje, parc. č. 3115/11, 3115/13, 3115/30, 3115/31, 3118/4, 3118/88, 3163/1, 3163/6, 3163/11, 3163/12, 3163/15, 3163/16, 3163/17, 3163/18, 3163/19, 3163/20, 3163/21, 3163/22, 3163/48, 3163/49, 3163/50, 3163/51, 3163/52, 3164/1, 3220/1, 3220/4, 3220/10, 3220/11, 3220/31, 3220/32, 3220/35, 3220/38, 3220/42, 3220/46, 3220/48, 3220/49, 3220/50, 3220/60, 3221/1, 3222/1, 3237/6, 3237/42, 3237/43, 3237/50, 3237/55, 3237/56, 3237/58,

Sídlo: Vršovická 68, 101 38 Praha 10
Pracoviště: Vršovická 68, 101 38 Praha 10
IČ: 00063941

Bankovní spojení: Česká spořitelna, a.s. 19-2000733369/0800

Úřední hodiny:

Pondělí 8.00 - 12.00 a 13.00 - 17.30

Středa 8.00 - 12.00 a 13.00 - 17.30

tel.: 267093477

<http://www.praha10.cz>

e-mail: posta@praha10.cz

Č.j. P10-053337/2018

str. 2

3237/59, 3237/60, 3433/3, 4021/1, 4021/31, 4021/35, 4021/37, 4021/59, 4032/12, 4045/1, 4045/21, 4045/25, 4045/29, 4045/40, 4045/48, 4081/1, 4081/2, 4081/7, 4081/8, 4085/5, 4086/1, 4086/2, 4086/3, 4086/6, 4086/7, 4089/1, 4090/1, 4091/1, 4092/3, 4094, 4095/1, 4096/5, 4097/2, 4098/3, 4099/4, 4104/1, 4104/2, 4104/3, 4104/11, 4105/6, 4107/15, 4108, 4330/3, 4330/9, 4331/1, 4331/6, 4331/7, 4331/8, 4331/9, 4331/13, 4331/14, 4331/15, 4331/16, 4332/3, 4332/4, 4332/6, 4332/7, 4332/11, 4333, 4335/1, 4337/3, 4341/1, 4341/7, 4356, 4357/2, 4358/5, 4420, 4421, 4438, 4479/1, 4481/1, 4481/6, 4481/7, 4485/1, 4497/3, 4501/1, 4505, 4506/1, 4506/3, 4506/10, 4550/1, 4550/3, 4553/2 v katastrálním území Strašnice, parc. č. 2644/13, 2644/14, 2645/3, 2645/9, 2645/10, 2645/11, 2647/1, 2647/3 v katastrálním území Hostivař, parc. č. 2114, 2115, 2116/1, 2116/2, 2121, 2122/1, 2122/2, 2122/3, 2123/1, 2123/3, 2123/4, 2123/5, 2123/9, 2124, 2125/1, 2126/1, 2126/3, 2127, 2128/2, 2130/6, 2131/3 v katastrálním území Záběhlice, parc. č. 663/62, 663/92, 663/104, 663/106, 663/108, 680/2, 680/7, 685/1, 685/3, 685/4, 685/8, 685/9, 685/10, 719/9, 723/1, 723/4, 723/6, 723/7, 723/27, 723/29, 723/38, 723/39, 723/51, 728/2, 741/20, 741/21, 741/41, 742/1, 742/6, 742/12, 742/14, 742/16, 743/2, 743/3, 743/4, 743/5, 743/6, 744/3, 744/13, 744/27, 744/28, 744/29, 744/39, 788, 789/3, 914/1, 914/2, 914/3, 971/1, 971/11, 971/17, 971/18, 971/55 v katastrálním území Malešice.

Stavba obsahuje:

- **Odstranění 29 ks ocelových příhradových stožárů výšky 25 až 40 m založených na betonových základových patkách vč. odstranění 6 vodičů, celková délka linky 5,5 km.**

Stanoví podmínky pro odstranění stavby:

1. Stavba bude odstraněna do **2 let od zahájení prací na odstranění stavby.**
2. Stavba bude odstraněna podle dokumentace bouracích prací ověřené v řízení o odstranění stavby, která bude předána vlastníkově stavby po právní moci rozhodnutí.
3. Způsob provedení bouracích prací:
Stavba bude odstraněna dodavatelsky právníčkou nebo fyzickou osobou oprávněnou k provádění stavebních a montážních prací jako předmětu své činnosti podle zvláštních předpisů. Název a sídlo nebo jméno a adresu této osoby včetně dokladu o jejím oprávnění doručí vlastník (stavebník) stavebnímu úřadu 7 dnů před zahájením stavby.
4. Bude zajištěna ochrana práv účastníků řízení, stabilita a bezpečné užívání sousedních staveb, včetně staveb technické infrastruktury a provozu na přilehlých komunikacích.
5. Materiál, získaný odstraněním stavby, bude uložen nezávadným způsobem; odváženým odpadním materiálem nesmějí být znečišťovány veřejné komunikace.
6. Po odstranění stavby budou pozemky upraveny tak, aby bylo zajištěno nezávadné odvádění povrchových vod.

Účastníci řízení na něž se vztahuje rozhodnutí správního orgánu (§ 27 odst. 1 zákona č. 500/2004 Sb. správní řád, ve znění pozdějších předpisů, dále jen správní řád):

PREdistribuce, a.s., Svornosti č.p. 3199/19a, 150 00 Praha 5-Smíchov

Odůvodnění:

Dne 29.12.2017 ohlásil vlastník stavby záměr odstranit stavbu. Stavebník svoji žádost doplnil dne 16.2.2018 pod č.j. P10-019306/2018 a dne 3.4.2018 pod č.j. P10-035814/2018.

Stavební úřad podle § 128 odst. 4 zákona č. 183/2006 Sb., o územním plánování a stavebním řádu (stavební zákon), ve znění pozdějších předpisů (dále jen "stavební zákon"), ve spojení s Čl. II Přechodná

Sídlo: Vršovická 68, 101 38 Praha 10	Úřední hodiny:	tel.: 267093477
Pracoviště: Vršovická 68, 101 38 Praha 10	Pondělí 8.00 - 12.00 a 13.00 - 17.30	
IČ: 00063941	Středa 8.00 - 12.00 a 13.00 - 17.30	http://www.praha10.cz
Bankovní spojení: Česká spořitelna, a.s. 19-2000733369/0800		e-mail: posta@praha10.cz

č.j. P10-053337/2018

str. 3

ustanovení bod 10 zákona č. 225/2017 Sb. dne 4.4.2018 pod č.j. P10-035485/2018 rozhodl, že ohlášený stavební záměr projedná v řízení, neboť záměr se dotýká práv třetích osob.

Dnem podání ohlášení, které je považováno za žádost, bylo zahájeno řízení o povolení odstranění stavby podle § 128 stavebního zákona.

Dnem 1.1.2018 nabyl účinnosti zákon č. 225/2017 Sb., kterým se mění zákon č. 183/2006 Sb., o územním plánování a stavebním řádu (stavební zákon), ve znění pozdějších předpisů, a některé související zákony. S ohledem na čl. II Přechodná ustanovení, bod 10 tohoto zákona se správní řízení, která nebyla pravomocně skončena přede dnem nabytí účinnosti tohoto zákona, dokončí podle dosavadních právních předpisů.

Stavební úřad oznámil dne 16.4.2018 pod č.j. P10-041531/2018 veřejnou vyhláškou zahájení řízení známým účastníkům řízení a dotčeným orgánům a současně účastníky řízení informoval, že byly shromážděny podklady pro vydání rozhodnutí. Stavební úřad stanovil, že ve lhůtě do 10 dnů od doručení tohoto oznámení mohou účastníci řízení uplatnit své námítky a dotčené orgány svá stanoviska. Účastníkům řízení byla dána možnost nahlížet do podkladů pro vydání rozhodnutí. Oznámení o zahájení řízení veřejnou vyhláškou bylo vyvěšeno na úřední desce ÚMČ Praha 10, úřední desce ÚMČ Praha 15 a úřední desce ÚMČ Praha 14 od 20.4.2018 do 7.5.2018. bylo zveřejněno i způsobem umožňující dálkový přístup po dobu 15 dnů.

Účastníci řízení měli možnost seznámit se s obsahem správního spisu v době předcházející vydání rozhodnutí (terminu do 19.5.2018) tj. v době, kdy mezi seznámením se s podklady a vydáním rozhodnutí již nebyl správní spis o další důkazní prostředky doplňován.

Stavební úřad v provedeném řízení prozkoumal ohlášení záměru odstranit stavbu a předložené poklady, projednal je s účastníky řízení a s dotčenými orgány a zjistil, že odstraněním předmětné stavby nejsou ohroženy zájmy chráněné stavebním zákonem, předpisy vydanými k jeho provedení a zvláštěními předpisy.

Stanovení stavebního úřadu: Odbor stavebního řádu MHMP dne 9.10.2017, č.j. MHMP 1582621/2017.

Stanoviska sdělili:

- Hasičský záchranný sbor hl. m. Prahy dne 6.10.2017, č.j. HSAA-12940-3/2017,
- ODA MHMP dne 6.11.2017, č.j. MHMP-1753602/2017/O4/Kf,
- OCP MHMP dne 21.11.2017, č.j. MHMP 1835274/2017,
- MV ČR, odbor provozu informačních technologií a komunikaci dne 8.11.2017, č.j. MV-2154-229/SIKS-2017,
- MO SEM Praha dne 23.10.2017, č.j. UP-497/19-92-2017,
- Odbor památkové péče MHMP dne 28.3.2018, č.j. MHMP 499787/2018.

Vyjádření vlastníků veřejné dopravní a technické infrastruktury

- ABAK, spol. s r.o.,
- CentroNet, a.s.,
- Česká telekomunikační infrastruktura a.s.,
- COPROSYS a.s.,
- Cznet s.r.o.,
- ČEPS, a.s.,
- České Radiokomunikace a.s.,
- Dial Telecom, a.s.,
- Dopravní podnik hl. m. Prahy, a.s., Dopravní cesta Tramvaje,
- eHAMnet, s.r.o.,
- ENGEN s.r.o.,
- Fast Communication s.r.o.,

Sídlo: Vršovická 68, 101 38 Praha 10	Úřední hodiny:	tel.: 267093477
Pracoviště: Vršovická 68, 101 38 Praha 10	Pondělí 8.00 - 12.00 a 13.00 - 17.30	
IČ: 00063941	Středa 8.00 - 12.00 a 13.00 - 17.30	http://www.praha10.cz
Bankovní spojení: Česká spořitelna, a.s. 19-2000733369/0800		e-mail: posta@praha10.cz

č.j. P10-053337/2018

str. 3

ustanovení bod 10 zákona č. 225/2017 Sb. dne 4.4.2018 pod č.j. P10-035485/2018 rozhodl, že ohlášený stavební záměr projedná v řízení, neboť záměr se dotýká práv třetích osob.

Dnem podání ohlášení, které je považováno za žádost, bylo zahájeno řízení o povolení odstranění stavby podle § 128 stavebního zákona.

Dnem 1.1.2018 nabyl účinnosti zákon č. 225/2017 Sb., kterým se mění zákon č. 183/2006 Sb., o územním plánování a stavebním řádu (stavební zákon), ve znění pozdějších předpisů, a některé související zákony. S ohledem na čl. II Přechodná ustanovení, bod 10 tohoto zákona se správní řízení, která nebyla pravomocně skončena přede dnem nabytí účinnosti tohoto zákona, dokončí podle dosavadních právních předpisů.

Stavební úřad oznámil dne 16.4.2018 pod č.j. P10-041531/2018 veřejnou vyhláškou zahájení řízení známým účastníkům řízení a dotčeným orgánům a současně účastníky řízení informoval, že byly shromážděny podklady pro vydání rozhodnutí. Stavební úřad stanovil, že ve lhůtě do 10 dnů od doručení tohoto oznámení mohou účastníci řízení uplatnit své námítky a dotčené orgány svá stanoviska. Účastníkům řízení byla dána možnost nahlížet do podkladů pro vydání rozhodnutí. Oznámení o zahájení řízení veřejnou vyhláškou bylo vyvěšeno na úřední desce ÚMČ Praha 10, úřední desce ÚMČ Praha 15 a úřední desce ÚMČ Praha 14 od 20.4.2018 do 7.5.2018. bylo zveřejněno i způsobem umožňující dalkový přístup po dobu 15 dnů.

Účastníci řízení měli možnost seznámit se s obsahem správního spisu v době předcházející vydání rozhodnutí (terminu do 19.5.2018) tj. v době, kdy mezi seznámením se s podklady a vydáním rozhodnutí již nebyl správní spis o další důkazní prostředky doplňován.

Stavební úřad v provedeném řízení prozkoumal ohlášení záměru odstranit stavbu a předložené poklady, projednal je s účastníky řízení a s dotčenými orgány a zjistil, že odstraněním předmětné stavby nejsou ohroženy zájmy chráněné stavebním zákonem, předpisy vydanými k jeho provedení a zvláštními předpisy.

Stanovení stavebního úřadu: Odbor stavebního řádu MHMP dne 9.10.2017, č.j. MHMP 1582621/2017.

Stanoviska sdělili:

- Hasičský záchranný sbor hl. m. Prahy dne 6.10.2017, č.j. HSAA-12940-3/2017,
- ODA MHMP dne 6.11.2017, č.j. MHMP-1753602/2017/O4/Kf,
- OCP MHMP dne 21.11.2017, č.j. MHMP 1835274/2017,
- MV ČR, odbor provozu informačních technologií a komunikaci dne 8.11.2017, č.j. MV-2154-229/SIKS-2017,
- MO SEM Praha dne 23.10.2017, č.j. UP-497/19-92-2017,
- Odbor památkové péče MHMP dne 28.3.2018, č.j. MHMP 499787/2018.

Vyjádření vlastníků veřejné dopravní a technické infrastruktury

- ABAK, spol. s r.o.,
- CentroNet, a.s.,
- Česká telekomunikační infrastruktura a.s.,
- COPROSYS a.s.,
- Cznet s.r.o.,
- ČEPS, a.s.,
- České Radiokomunikace a.s.,
- Dial Telecom, a.s.,
- Dopravní podnik hl. m. Prahy, a.s., Dopravní cesta Tramvaje,
- eHAMnet, s.r.o.,
- ENGEN s.r.o.,
- Fast Communication s.r.o.,

Sídlo: Vršovická 68, 101 38 Praha 10	Úřední hodiny:	tel.: 267093477
Pracoviště: Vršovická 68, 101 38 Praha 10	Pondělí 8.00 - 12.00 a 13.00 - 17.30	
IČ: 00063941	Středa 8.00 - 12.00 a 13.00 - 17.30	http://www.praha10.cz
Bankovní spojení: Česká spořitelna, a.s. 19-2000733369/0800		e-mail: posta@praha10.cz

Č.j. P10-053337/2018

str. 4

- GREPA Networks s.r.o.,
- ICT Support, s.r.o.,
- iLine s.r.o.,
- INETCO.CZ a.s.,
- Michal Košík,
- MVV Energie a.s.,
- Pavel Nechvátal, zast. Fine Technology Outsource, s.r.o.,
- Planet A, a.s.,
- PODA, a.s.,
- T-Mobile Czech Republic a.s.
- TRADE CENTRE PRAHA a.s.,
- Trustia Czech Republic, s.r.o.,
- Türk Telekom International CZ s.r.o.,
- UPC Česká republika, s.r.o.,
- Vodafone Czech Republic a.s.,
- Zdeněk Pěč,
- ČD-Telematika
- Telco Pro Services, a.s.,
- ČEZd,
- Dopravní podnik hl.m. Prahy – Svodná komise,
- NET4GAS, s.r.o.,
- OPTILINE a.s., zast. SITEL, spol. s r.o.,
- Pražská plynárenská Distribuce, a.s.,
- Pražská tepleárenská a.s.,
- Pražská vodohospodářská společnost a.s.,
- SITEL, spol. s r.o.,
- TeliaSonera International Carrier Czech Republic a.s.,
- TTC TELEPORT, s.r.o.,
- Veolia Energie ČR, a.s.,
- Dopravní podnik hl.m. Prahy – JDCM – 240200 (metro),
- PREDistribuce, a.s.,
- Pražské vodovody a kanalizace, a.s.,
- SŽDC,
- ČEPS, a.s.,
- NEW Telekom (UNI Promotion),
- DPP vstup na pozemky.

Stavební úřad zajistil vzájemný soulad předložených závazných stanovisek a vyjádření dotčených orgánů a vlastníků a správců dopravní a technické infrastruktury vyžadovaných zvláštními předpisy a jejich podmínky zahrnul do podmínek rozhodnutí. Podmínkami správního rozhodnutí nelze ukládat povinnosti dodržet určitý právní předpis, a proto některé požadavky dotčených orgánů, nebyly převzaty do výroku rozhodnutí, ale stavebník je na některé z nich níže upozorněn.

Stavební úřad v průběhu řízení neshledal důvody, které by bránily povolení stavby.

Stavební úřad rozhodl, jak je uvedeno ve výroku rozhodnutí, za použití ustanovení právních předpisů ve výroku uvedených.

Z důvodu velkého počtu účastníků řízení dle § 27 odst. 2) správního řádu je i toto rozhodnutí vydáváno v souladu s ust. § 144 odst. 1 a 6 správního řádu veřejnou vyhláškou.

Sídlo: Vršovická 68, 101 38 Praha 10	Úřední hodiny:	tel.: 267093477
Pracoviště: Vršovická 68, 101 38 Praha 10	Pondělí 8.00 - 12.00 a 13.00 - 17.30	
IČ: 00063941	Středa 8.00 - 12.00 a 13.00 - 17.30	http://www.praha10.cz
Bankovní spojení: Česká spořitelna, a.s. 19-2000733369/0800		e-mail: posta@praha10.cz

Č.j. P10-053337/2018

str. 5

Účastníci řízení - další dotčené osoby (§ 27 odst. 2 správního řádu):

Městská část Praha 10, vlastníci pozemků parc.č. 3027/19, 3038/1, 3038/4, 3038/5, 3038/6, 3040, 3042/1, 3043, 3044, 3045, 3046/1, 3047/1, 3048/1, 3054/1, 3098/1, 3100/8, 3407, 3408 v katastrálním území Michle, parc. č. 3115/11, 3115/13, 3115/30, 3115/31, 3118/4, 3118/88, 3163/1, 3163/6, 3163/11, 3163/12, 3163/15, 3163/16, 3163/17, 3163/18, 3163/19, 3163/20, 3163/21, 3163/22, 3163/48, 3163/49, 3163/50, 3163/51, 3163/52, 3164/1, 3220/1, 3220/4, 3220/10, 3220/11, 3220/31, 3220/32, 3220/35, 3220/38, 3220/42, 3220/46, 3220/48, 3220/49, 3220/50, 3220/60, 3221/1, 3222/1, 3237/6, 3237/42, 3237/43, 3237/50, 3237/55, 3237/56, 3237/58, 3237/59, 3237/60, 3433/3, 4021/1, 4021/31, 4021/35, 4021/37, 4021/59, 4032/12, 4045/1, 4045/21, 4045/25, 4045/29, 4045/40, 4045/48, 4092/3, 4094, 4095/1, 4096/5, 4097/2, 4098/3, 4099/4, 4104/1, 4104/2, 4104/3, 4104/11, 4105/6, 4107/15, 4108, 4330/3, 4330/9, 4331/1, 4331/6, 4331/7, 4331/8, 4331/9, 4331/13, 4331/14, 4331/15, 4331/16, 4332/3, 4332/4, 4332/6, 4332/7, 4332/11, 4333, 4335/1, 4337/3, 4341/1, 4341/7, 4356, 4357/2, 4358/5, 4420, 4421, 4438, 4479/1, 4481/1, 4481/6, 4481/7, 4485/1, 4497/3, 4501/1, 4505, 4506/1, 4506/3, 4506/10, 4550/1, 4550/3, 4553/2, 4091/1, 4090/1, 4089/1, 4086/3, 4086/7, 4086/6, 4086/2, 4086/1, 4085/5, 4081/1, 4081/7, 4081/2, 4081/8 v katastrálním území Strašnice, parc. č. 2114, 2115, 2116/1, 2116/2, 2121, 2122/1, 2122/2, 2122/3, 2123/1, 2123/3, 2123/4, 2123/5, 2123/9, 2124, 2125/1, 2126/1, 2126/3, 2127, 2128/2, 2130/6, 2131/3 v katastrálním území Záběhlce, parc. č. 742/12, 742/1, 744/3, 742/14, 741/20, 744/29, 744/28, 741/21, 741/41, 743/6, 744/27, 744/13, 744/39, 743/5, 914/3, 742/6, 742/16, 743/4, 743/2, 743/3, 914/2, 914/1, 723/4, 723/7, 728/2, 723/6, 719/9, 723/38, 723/27, 723/39, 723/51, 723/29, 788, 723/1, 789/3, 971/55, 971/1, 971/17, 971/11, 971/18, 685/9, 685/10, 685/3, 685/1, 685/4, 685/8, 663/62, 663/104, 663/106, 663/108, 663/92, 680/7, 680/2 v katastrálním území Malešice,

Městská část Praha 15, vlastníci pozemků parc.č. 2644/13, 2644/14, 2647/3, 2645/9, 2645/3, 2647/1, 2645/11, 2645/10 v katastrálním území Hostivař,

Městská část Praha 14, vlastníci pozemků parc.č. 2671/111, 2671/112, 2671/10 v katastrálním území Kyje.

Vypořádání s návrhy a námitkami účastníků:

- Účastníci neuplatnili návrhy a námítky.

Vypořádání s vyjádřeními účastníků k podkladům rozhodnutí:

- Účastníci se k podkladům rozhodnutí nevyjádřili.

Upozornění:

- V souladu s § 131a stavebního zákona **vlastník stavby, popřípadě jiná osoba, která odstranila stavbu, oznámí tuto skutečnost písemně do 30 dnů po odstranění stavby příslušnému stavebnímu úřadu.**
- Po celou dobu realizace záměru bude zachován přístup k přilehlým objektům a vjezd dopravní obsluhy a pohotovostním vozidlům vč. svozu domovního odpadu. Dále budou zachovány stávající trasy pěších. V případě, že bude vlivem realizace záměru jakkoliv omezen nebo ovlivněn provoz na přilehlých veřejně přístupných pozemních komunikacích, bude u příslušného silničního správního úřadu podána žádost o zvláštní užívání pozemní komunikace (ze závazného stanoviska Odboru dopravních agend MHMP).
- Po celou dobu stavby bude umožněna dopravní obsluha a zajištěn přístup ke všem objektům dopravně napojeným na stavbou dotčené komunikace.
- Pro práce na pozemcích parc.č. 4104/11, 4104/1, 4104/2, 4095/1, 4094, 4092/3, 4089/1, 4086/3, 4086/1 k.ú. Strašnice je třeba požádat o vydání rozhodnutí o odnětí lesních pozemků plnicí funkci lesa podle § 13, 15 a 16 lesního zákona (ze závazného stanoviska Odboru ochrany prostředí MHMP).

Sídlo: Vršovická 68, 101 38 Praha 10

Pracoviště: Vršovická 68, 101 38 Praha 10

IČ: 00063941

Bankovní spojení: Česká spořitelna, a.s. 19-2000733369/0800

Úřední hodiny:

Pondělí 8.00 - 12.00 a 13.00 - 17.30

Středa 8.00 - 12.00 a 13.00 - 17.30

tel.: 267093477

<http://www.praha10.cz>

e-mail: posta@praha10.cz

Č.j. P10-0533/2018

str. 6

Poučení účastníků:

Proti tomuto rozhodnutí se lze odvolat do 15 dnů ode dne jeho oznámení k Magistrátu hl. m. Prahy podáním u zdejšího správního orgánu.

Odvolání se podává s potřebným počtem stejnopisů tak, aby jeden stejnopis zůstal správnímu orgánu a aby každý účastník dostal jeden stejnopis. Nepodá-li účastník potřebný počet stejnopisů, vyhotoví je správní orgán na náklady účastníka.

Odvoláním lze napadnout výrokovou část rozhodnutí, jednotlivý výrok nebo jeho vedlejší ustanovení. Odvolání jen proti odůvodnění rozhodnutí je nepřipustné.

otisk úředního razítka

Ing. Dana Rafflová
vedoucí odboru stavebního

Poplatek:

Správní poplatek podle zákona č. 634/2004 Sb., o správních poplatcích položky 18 odst. 12 ve výši 500 Kč byl zaplacen.

Toto oznámení musí být vyvěšeno po dobu 15 dnů.

Vyvěšeno dne.....

Sejmuto dne.....

Razítko, podpis orgánu, který potvrzuje vyvěšení a sejmутí oznámení.

Sídlo: Vršovická 68, 101 38 Praha 10

Úřední hodiny:

tel.: 267093477

Pracoviště: Vršovická 68, 101 38 Praha 10

Pondělí 8.00 - 12.00 a 13.00 - 17.30

IČ: 00063941

Středa 8.00 - 12.00 a 13.00 - 17.30

<http://www.praha10.cz>

Bankovní spojení: Česká spořitelna, a.s. 19-2000733369/0800

e-mail: posta@praha10.cz

Č.j. P10-053337/2018

str. 7

Obdrží:

účastníci (dodejky)

1. PROFI EMG s.r.o., IDDS: yqxuzs6

2. Městská část Praha 10, - úřední deska, Vršovická č.p. 1429/68, Praha 10-Vršovice, 101 00 Praha 101 (vlastníci pozemků parc.č. 3027/19, 3038/1, 3038/4, 3038/5, 3038/6, 3040, 3042/1, 3043, 3044, 3045, 3046/1, 3047/1, 3048/1, 3054/1, 3098/1, 3100/8, 3407, 3408 v katastrálním území Michle, parc. č. 3115/11, 3115/13, 3115/30, 3115/31, 3118/4, 3118/88, 3163/1, 3163/6, 3163/11, 3163/12, 3163/15, 3163/16, 3163/17, 3163/18, 3163/19, 3163/20, 3163/21, 3163/22, 3163/48, 3163/49, 3163/50, 3163/51, 3163/52, 3164/1, 3220/1, 3220/4, 3220/10, 3220/11, 3220/31, 3220/32, 3220/35, 3220/38, 3220/42, 3220/46, 3220/48, 3220/49, 3220/50, 3220/60, 3221/1, 3222/1, 3237/6, 3237/42, 3237/43, 3237/50, 3237/55, 3237/56, 3237/58, 3237/59, 3237/60, 3433/3, 4021/1, 4021/31, 4021/35, 4021/37, 4021/59, 4032/12, 4045/1, 4045/21, 4045/25, 4045/29, 4045/40, 4045/48, 4092/3, 4094, 4095/1, 4096/5, 4097/2, 4098/3, 4099/4, 4104/1, 4104/2, 4104/3, 4104/11, 4105/6, 4107/15, 4108, 4330/3, 4330/9, 4331/1, 4331/6, 4331/7, 4331/8, 4331/9, 4331/13, 4331/14, 4331/15, 4331/16, 4332/3, 4332/4, 4332/6, 4332/7, 4332/11, 4333, 4335/1, 4337/3, 4341/1, 4341/7, 4356, 4357/2, 4358/5, 4420, 4421, 4438, 4479/1, 4481/1, 4481/6, 4481/7, 4485/1, 4497/3, 4501/1, 4505, 4506/1, 4506/3, 4506/10, 4550/1, 4550/3, 4553/2, 4091/1, 4090/1, 4089/1, 4086/3, 4086/7, 4086/6, 4086/2, 4086/1, 4085/5, 4081/1, 4081/7, 4081/2, 4081/8 v katastrálním území Strašnice, parc. č. 2114, 2115, 2116/1, 2116/2, 2121, 2122/1, 2122/2, 2122/3, 2123/1, 2123/3, 2123/4, 2123/5, 2123/9, 2124, 2125/1, 2126/1, 2126/3, 2127, 2128/2, 2130/6, 2131/3 v katastrálním území Záběhlice, parc. č. 742/12, 742/1, 744/3, 742/14, 741/20, 744/29, 744/28, 741/21, 741/41, 743/6, 744/27, 744/13, 744/39, 743/5, 914/3, 742/6, 742/16, 743/4, 743/2, 743/3, 914/2, 914/1, 723/4, 723/7, 728/2, 723/6, 719/9, 723/38, 723/27, 723/39, 723/51, 723/29, 788, 723/1, 789/3, 971/55, 971/1, 971/17, 971/11, 971/18, 685/9, 685/10, 685/3, 685/1, 685/4, 685/8, 663/62, 663/104, 663/106, 663/108, 663/92, 680/7, 680/2 v katastrálním území Malešice)

3. Městská část Praha 15, - úřední deska ÚMČ Praha 15, IDDS: nkybvp5
(vlastníci pozemků parc.č. 2644/13, 2644/14, 2647/3, 2645/9, 2645/3, 2647/1, 2645/11, 2645/10 v katastrálním území Hostivař)

4. Městská část Praha 14, - úřední deska ÚMČ Praha 14, IDDS: pmabfta
(vlastníci pozemků parc.č. 2671/111, 2671/112, 2671/10 v katastrálním území Kyje)

dotčeně správní úřady (na vědomí)

5. Hasičský záchranný sbor hlavního města Prahy, IDDS: jm9aa6j

6. HLAVNÍ MĚSTO PRAHA, - Odbor ochrany prostředí MHMP, IDDS: 48ia97h

7. HLAVNÍ MĚSTO PRAHA, - Odbor dopravních agend MHMP, IDDS: 48ia97h

8. HLAVNÍ MĚSTO PRAHA, - Odbor památkové péče MHMP, IDDS: 48ia97h

ostatní

9. spis OST, Vršovická č.p. 1429/68, Praha 10-Vršovice, 101 00 Praha 101

10. Městská část Praha 15, Odbor stavební ÚMČ Praha 15, IDDS: nkybvp5

11. Městská část Praha 14, Odbor výstavby ÚMČ Praha 14, IDDS: pmabfta

Sídlo: Vršovická 68, 101 38 Praha 10

Úřední hodiny:

tel.: 267093477

Pracoviště: Vršovická 68, 101 38 Praha 10

Pondělí 8.00 - 12.00 a 13.00 - 17.30

IČ: 00063941

Středa 8.00 - 12.00 a 13.00 - 17.30

<http://www.praha10.cz>

Bankovní spojení: Česká spořitelna, a.s. 19-2000733369/0800

e-mail: posta@praha10.cz

Doložka konverze na žádost do dokumentu v listinné podobě

Tento dokument v listinné podobě, který vznikl pod pořadovým číslem **103009_004903** převedením z dokumentu obsaženého v datové zprávě, skládajícího se z 7 listů, se shoduje s obsahem dokumentu, jehož převedením vznikl.

Autorizovanou konverzí dokumentu se nepotvrzuje správnost a pravdivost údajů obsažených v dokumentu a jejich soulad s právními předpisy.

Vstupující dokument obsažený v datové zprávě byl podepsán zaručeným elektronickým podpisem založeným na kvalifikovaném certifikátu vydaném kvalifikovaným poskytovatelem služeb vytvářejících důvěru a platnost zaručeného elektronického podpisu byla ověřena dne 11.06.2018 v 17:10:15. Zaručený elektronický podpis byl shledán platným (dokument nebyl změněn) a ověření platnosti kvalifikovaného certifikátu bylo provedeno vůči seznamu zneplatněných kvalifikovaných certifikátů vydanému k datu 11.06.2018 16:06:52. Údaje o zaručeném elektronickém podpisu: číslo kvalifikovaného certifikátu **31 22 94**, kvalifikovaný certifikát byl vydán kvalifikovaným poskytovatelem služeb vytvářejících důvěru **PostSignum Qualified CA 2, Česká pošta, s.p. [IČ 47114983]** pro podepisující osobu (označující osobu) **Dana Rafflová, vedoucí oddělení, odbor stavební, 1373, MĚSTSKÁ ČÁST PRAHA 10 [IČ 00063941]**. Elektronický podpis byl označen platným časovým razítkem, založeným na kvalifikovaném certifikátu vydaném kvalifikovaným poskytovatelem služeb vytvářejících důvěru. Platnost časového razítka byla ověřena dne 11.06.2018 v 17:10:15. Údaje o časovém razítku: datum a čas **05.06.2018 10:03:15**, číslo kvalifikovaného časového razítka **2D CB 32**, kvalifikované časové razítko bylo vydáno kvalifikovaným poskytovatelem služeb vytvářejících důvěru **PostSignum Qualified CA 3, Česká pošta, s.p. [IČ 47114983]**.

Vystavil: **Česká pošta, s.p.**

Pracoviště: **Praha 3**

Česká pošta, s.p. dne 11.06.2018

Jméno, příjmení a podpis osoby, která autorizovanou konverzi dokumentu provedla:

DANIELA PLESLOVA

Otisk úředního razítka:

**Poznámka:**

Kontrolu této doložky lze provést v centrální evidenci doložek přístupné způsobem umožňujícím dálkový přístup na adrese <https://www.czechpoint.cz/overovacidolozky>.

Příloha č. 7 – stanovisko k bodu č. 3 ze 7. KÚR dne 12. 6. 2019

Stanovisko Komise územního rozvoje Rady MČ Praha 10 (KÚR)

k bodu č. 3 programu 7. jednání KÚR RMČ Praha 10 ze dne 12. 6. 2019;

Podnět na pořízení změny ÚP SÚ HMP v k.ú. Strašnice, pozemek parc. č. 4086/1

**KÚR doporučuje RMČ vyslovit nesouhlas s podnětem na pořízení změny ÚP SÚ HMP
pro pozemek parc. č. 4086/1 v k.ú. Strašnice.**

Stanovisko bylo přijato počtem „7“ hlasů členů komise.



Ing. Milan Maršálek
předseda
Komise územního rozvoje RMČ P10

Příloha č. 8 – dopis s vyjádřením MČ Praha 10 pro ÚZR MHMP



**Městská
část
Praha 10**

Úřad městské části Praha 10

Odbor životního prostředí,
dopravy a rozvoje

Váš dopis zn.: -

Naše značka: P10-068095/2019

Vyřizuje linka: Ing. arch. Zákostelný/580

V Praze dne:

Ing. Martin Čemus

Ředitel odboru územního rozvoje
Magistrát hl. m. Prahy

Jungmannova 35

110 00 Praha 1 – Nové město

Věc: Vyjádření MČ Praha 10 k podnětu na pořízení změny Územního plánu sídelního útvaru HMP v k.ú. Strašnice, pozemek parc. č. 4086/1

Vážený pane řediteli,

Rada městské části Praha 10 projednala na své 12. schůzi dne 25. 6. 2019 podnět na pořízení změny Územního plánu sídelního útvaru hl. m. Prahy v k.ú. Strašnice, pozemek parc. č. 4086/1, jehož vlastníkem je pan Pavel Brouk.

Na základě pověření Radou městské části Praha 10 Vám sdělujeme následující.

Městská část Praha 10 nesouhlasí s podnětem na pořízení změny Územního plánu sídelního útvaru HMP v k.ú. Strašnice, pozemek parc. č. 4086/1.

S pozdravem

Bc. Martin Pecánek

vedoucí odboru životního prostředí,
dopravy a rozvoje ÚMČ Praha 10

Na vědomí:

- Pavel Brouk, Kamenická 812/33, 170 00 Praha 7

Sídlo: Vršovická 68, 101 38 Praha 10

Pracoviště: Vršovická 68, 101 38 Praha 10

IČ: 00063941

Bankovní spojení:

Úřední hodiny:

Pondělí 8.00 - 12.00, 13.00 - 17.30

Středa 8.00 - 12.00, 13.00 - 17.30

tel.: +420 267 093 580

fax: +420 272 739 587

e-mail: posta@praha10.cz

www.praha10.cz