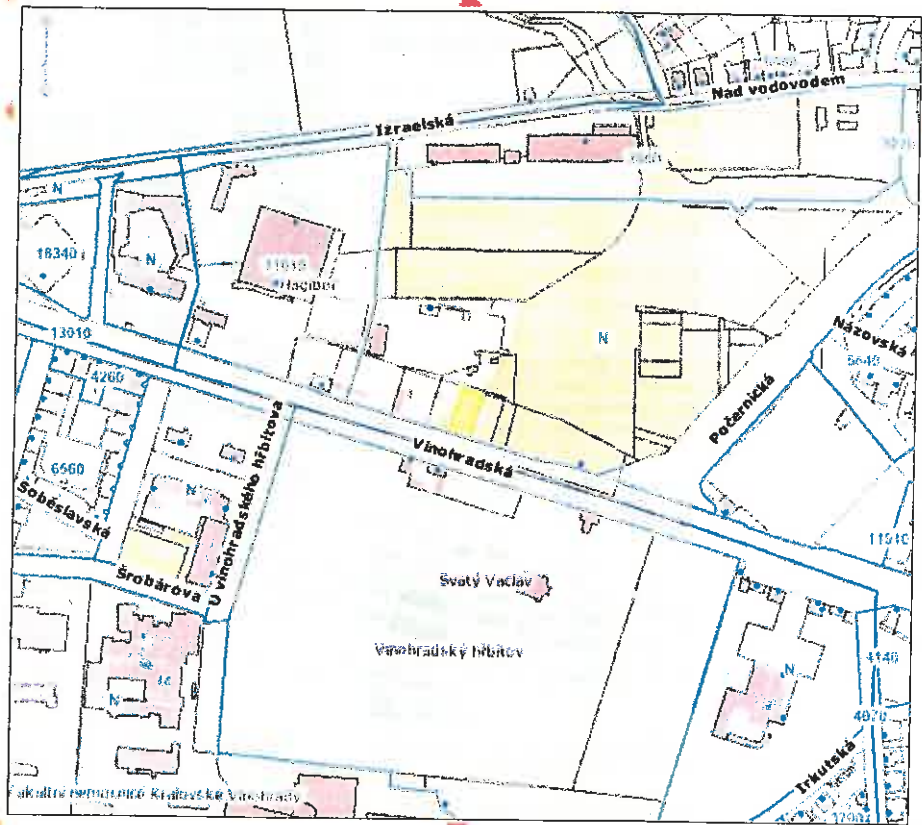
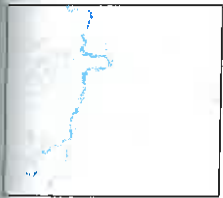


Tematické mapy Prahy



- Identifikační mapa...
- Cenová mapa
- Územní plán - Plán využití ploch...
- Letecké snímky
- stavení mapy
- Mapa cen. mapy: 2012
- Letecké snímky 2010
- Územní plán hl. m. Prahy
- Plán využití ploch...

2004 05 06 07 08 09 10 11 2012



Vyhledávání

Parcela

Kat.úz.: Bě

Č.parc.:

Nové v

Informace

Katastrální (  )  
Název

Parcela

Číslo parce

Cena 2012

Mapový lis

Cena

Skupina

N - cena nestr

Vyhláška o ce

Vyhláška č.

Kontakt

Správce map

Zobrazené údaje mají informativní charakter a při zjišťování cen stavebních pozemků je nutné postupovat dle vyhlášky č. 32/1998 Sb. hl. m. Prahy, o cenové mapě stavebních pozemků, ve znění platném k d  
 zůstuje. Účinnost vyhlášky E. 32/1998 Sb. hl. m. Prahy, o cenové mapě stavebních pozemků, ve znění pozdějších předpisů: 2000: 1.1.00-31.1.01 | 2001: 1.2.01-31.12.01 | 2002: 1.1.02-31.3.03 | 2003: 1.4.03-31.1  
 2005: 1.2.05-31.1.06 | 2006: 1.2.06-31.12.06 | 2007: 1.1.07-31.12.07 | 2008: 1.1.08-31.12.08 | 2009: 1.1.09-31.12.09 | 2010: 1.1.10-31.1.11 | 2011: 1.2.11-31.12.11 | 2012: od 1.1.12

**SREALITY.CZ**

Nejnávštěvovanější realitní server, máme 186180 aktuálních nabídek



## Prodej, pozemek pro komerční výstavbu, 2 606 m<sup>2</sup>

Celková cena: **10 000 000 Kč za nemovitost**Cena za m<sup>2</sup>: **3 838 Kč za m<sup>2</sup>**Adresa: **Dolnoměcholupská,  
Praha**Datum aktualizace: **...**ID zakázky: **N00145**Zástavba: **Komerční**Plocha pozemku: **2 606 m<sup>2</sup>**

Popis:

Pozemek pro výstavbu na Praze 10 Nabízíme pozemek o výměře 2.606 m<sup>2</sup> s územním plánem SV-C a ZMK. SV-C je zastoupeno na cca 1.860 m<sup>2</sup>. Územní plán tedy umožňuje výstavbu multifunkčních budov (bydlení, obchod, administrativa, kultura, veřejné služby, sp...

[Celý popis](#)

Poloha na mapě je pouze orientační. Poloha zadaná inzerentem je ulice.

### Kontaktovat



Marhoul Michal

Mobil: **+420 602 589 370**[michal.marhoul@eu.ill.com](mailto:michal.marhoul@eu.ill.com)[Dotaz prodejci](#)

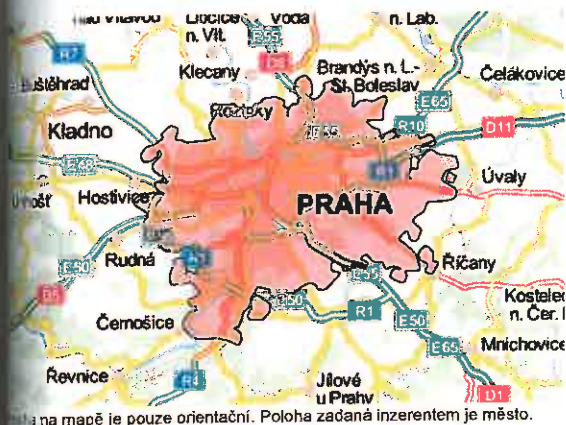
JONES LANG LASALLE, s.r.o.  
Na Příkopě 1096/21, 11000 Praha

### V okolí nemovitosti najdete

- Bus MHD: autobusová zastávka U Střediska 240 m
- Bankomat: Bankomat České spořitelny 950 m
- Sportoviště: Univerzita Karlova v Praze 880 m
- Restaurace: Steak House a Pizzerie Mondeo 420 m

**SREALITY.CZ**

Největší a nejnovější realitní server, máme 186180 aktuálních nabídek



Poloha na mapě je pouze orientační. Poloha zařazená inzerentem je město.

## Prodej, pozemek pro komerční výstavbu, 7 980 m<sup>2</sup>

Celková cena:	<b>31 840 200 Kč</b> za nemovitost (k jednání) včetně provize, bez poplatků, bez DPH, včetně právního servisu
Cena za m <sup>2</sup> :	<b>3 990 Kč za m<sup>2</sup></b>
Adresa:	Hostivař
Datum aktualizace:	
ID zakázky:	902
Vlastnictví:	Jiné
Umístění objektu:	Rušná část obce
Zástavba:	Komerční
Plocha pozemku:	<b>7 980 m<sup>2</sup></b>
Voda:	Dálkový vodovod
Plyn:	Plynovod
Odpad:	Veřejná kanalizace
Elektrifikační:	230V, 400V
Doprava:	Dálnice, Silnice, MHD, Autobus

**Popis:**  
Praha 10 Hostivař. Prodej pozemku 8000 m<sup>2</sup> v Praze 10 - Hostivař, s vjezdem z Průmyslové ulice, rovinatý pozemek s možností komerční výstavby (kanceláře, sklady, lehká výroba, služby) je rovinatý, inženýrské sítě (elektřina, plyn, voda, kanalizace) ...

[Celý popis](#)

### Kontaktovat

Bert Ramp  
Telefon: **+420 233 085 235**  
Mobil: **+420 774 716 423**  
[ramp@contentreality.cz](mailto:ramp@contentreality.cz)

[Dotaz prodejci](#)


**CONTENT REALITY**  
Říčanská 1984/5, 10100 Praha









**SREALITY.CZ**

Nejnavštěvovanější realitní server, máme 186180 aktuálních nabídek



Poloha na mapě je pouze orientační. Poloha zadaná inzerentem je ulice.

**V okolí nemovitosti najdete**

-  Tram: tramvajová zastávka Hostivařská 10 m
-  Bus MHD: autobusová zastávka Hostivařská 90 m
-  Vlak: vlaková stanice Praha-Hostivař 520 m
-  Bankomat: Bankomat Fio banky 660 m
-  Pošta: Česká pošta, s.p. 870 m
-  Lékárna: BENU Česká republika, a.s. 870 m
-  Sportoviště: HOCKEY CLUB HOSTIVAR 680 m
-  Restaurace: Formanka U Jenička 110 m

Copyright © 1996–2013 Seznam.cz, a.s. Všechna práva vyhrazena.

**Prodej, pozemek pro komerční výstavbu, 4 044 m<sup>2</sup>**Celková cena: **19 800 000 Kč** za nemovitost (k jednání)  
včetně provize, včetně právního servisuCena za m<sup>2</sup>: **4 897 Kč za m<sup>2</sup>**Adresa: **Hostivařská, Hostivař**

Datum aktualizace:

ID zakázky: **28**Vlastnictví: **Osobní**Zástavba: **Obytná**Plocha pozemku: **4 044 m<sup>2</sup>**Voda: **Dálkový vodovod**Plyn: **Plynovod**Odpad: **Veřejná kanalizace**Telekomunikace: **Telefon, Internet**Elektrina: **230V, 400V**Doprava: **Vlak, Dálnice, Silnice, MHD, Autobus**Komunikace: **Asfaltová**

Popis:

**Stavební pozemek pro komerční i bytovou výstavbu mezi ulicemi Švehlova-Hostivařská-Daliborova. Atraktivní místo, veškeré IS, kompletní občanská vybavenost.**

**Kontaktovat**

Hrabal Radomil  
Telefon: **+420 774 822 038**  
Mobil: **+420 739 101 010**  
[hrabal@ideastav.cz](mailto:hrabal@ideastav.cz)

[Dotaz prodejci](#)

v.z. Ideastav, a.s.  
Chlumecká 630, 27601 Mělník



**SREALITY.CZ**

Nejnavštěvovanější realitní server, máme 106169 aktuálních nabídek



## Prodej, pozemek pro komerční výstavbu, 3 109 m<sup>2</sup>

Celková cena:	<b>20 000 000 Kč</b> za nemovitost (k jednání) včetně provize, včetně poplatků, včetně DPH, včetně právního servisu
Cena za m <sup>2</sup> :	6 433 Kč za m <sup>2</sup>
Poznámka k ceně:	Včetně provize RK:
Adresa:	Ústřední, Štěrboholy
Datum aktualizace:	
ID zakázky:	N02618
Umístění objektu:	Rušná část obce
Zástavba:	Obchodní a obytná
Plocha pozemku:	3 109 m <sup>2</sup>

### Popis:

Mimořádná nabídka pozemku v komerční zóně. Vedle prodejny prodejny elektro. Exponované místo. Nákupní zóna s parkováním, velká frekvence nakupujících, proti Asko nábytek. 3109m<sup>2</sup> přímo u Intersparu Štěrboholy, nelze přikoupit další plochu. Ideální např...

[Celý popis](#)

### Kontaktovat



Zemanová Miroslava  
Telefon: **+420 777 699 655**  
Mobil: **+420 608 473 229**  
[sprava.nemovitosti@seznam.cz](mailto:sprava.nemovitosti@seznam.cz)

### Dotaz prodejci



Miroslava Zemanová  
Slezská 981/57, 13000 Praha



Poloha na mapě je pouze orientační. Poloha zadaná inzerentem je ulice.

### V okolí nemovitosti najdete

- Bus MHD: autobusová zastávka Škola Štěrboholy 40 m
- Bankomat: Bankomat Komerční banky 650 m
- Pošta: Česká pošta, s.p. 790 m
- Lékárna: VEROPHARM, a.s. 790 m
- Restaurace: Restaurace TUKAN 10 m



Hagibor\_pozemky



Foto\_Hagibor\_pozemky (1)



Foto\_Hagibor\_pozemky (2)



Foto\_Hagibor\_pozemky (3)



Foto\_Hagibor\_pozemky (4)



Hagibor\_pozemky (5)



Foto\_Hagibor\_pozemky (6)



Foto\_Hagibor\_pozemky (7)



Foto\_Hagibor\_pozemky (8)



Foto\_Hagibor\_pozemky (9)



Hagibor\_pozemky (10)



Foto\_Hagibor\_pozemky (11)



Foto\_Hagibor\_pozemky (12)



Foto\_Hagibor\_pozemky (13)



Foto\_Hagibor\_pozemky (14)



Hagibor\_pozemky (15)



Foto\_Hagibor\_pozemky (16)



Foto\_Hagibor\_pozemky (17)



Foto\_Hagibor\_pozemky (18)



Foto\_Hagibor\_pozemky (19)



Hagibor\_pozemky (20)



Foto\_Hagibor\_pozemky (21)



Foto\_Hagibor\_pozemky (22)



Foto\_Hagibor\_pozemky (23)



Foto\_Hagibor\_pozemky (24)



Hagibor\_pozemky (25)



Foto\_Hagibor\_pozemky (26)



Foto\_Hagibor\_pozemky (27)



Foto\_Hagibor\_pozemky (28)



Foto\_Hagibor\_pozemky (29)



Hagibor\_pozemky (30)



Foto\_Hagibor\_pozemky (31)