

# **STEZKY A PĚŠINY NA ÚZEMÍ MČ PRAHA 10**

**Stav k 1. 12. 2010**

**Vypracoval kolektiv členů  
4. ZO ČSOP „Botič-Rokytka“**

Tento materiál byl vypracován na základě objednávky č. 165/OŽP/2010 ze dne 26. 10. 2010.

Přehled stezek a pěšin na území městské části Praha 10 aktualizuje předchozí přehled z roku 2002, vypracovaný také kolektivem členů 01/4. základní organizace Českého svazu ochránců přírody „Botič-Rokytká“ v Praze 10.

V tomto přehledu se termíny „stezka“ a „pěšina“ používají v níže uvedeném smyslu:

**Stezka** Širší zpevněná nebo nezpevněná cesta průchozí pro dvoustopé vozidlo. Pokud je zpevněna (asfalt, dláždění, panely, šterk), je to specifikováno v popisu dané stezky. Číslo stezky je doplněno písmenem S.

**Pěšina** Užší cesta, průchozí pro jednostopé vozidlo, jízdní kolo nebo pro pěšího návštěvníka, je obvykle nezpevněná. Číslo pěšiny je doplněno písmenem P.

V terénu zjištěné stezky a pěšiny jsou zakresleny do výřezu z mapy GEOREPORTU (Mapový portál MHMP – Specializované mapy – Limity využití území) uveřejněné na adrese <http://wgp.urm.cz>, ve formátu .doc. Jsou zakresleny oranžovou barvou, číslovány jsou pro jednotlivá zpracovaná území průběžně s připojeným identifikačním písmenem S nebo P. Pro lepší orientaci a zvýšenou informovanost jsou do některých území zakresleny i komunikace dle uvedené ortomapy se zakreslením dopravních komunikací. Jsou označeny identifikačním písmenem K a jsou uvedeny v barvě, která odpovídá jejich klasifikaci dle legendy ortomapy).

Z území městské části Praha 10 bylo vyděleno celkem deset menších území s ohledem na jejich zastavěnost a výskyt stezek a pěšin spontánně vytvořených obyvateli Prahy. Tato území jsou vyznačena na úvodní mapě. Zjištěné stezky a pěšiny jsou zakresleny do podrobnějších map těchto území, která jsou doplněna seznamem stezek a pěšin v daném území s jejich podrobnější charakteristikou.

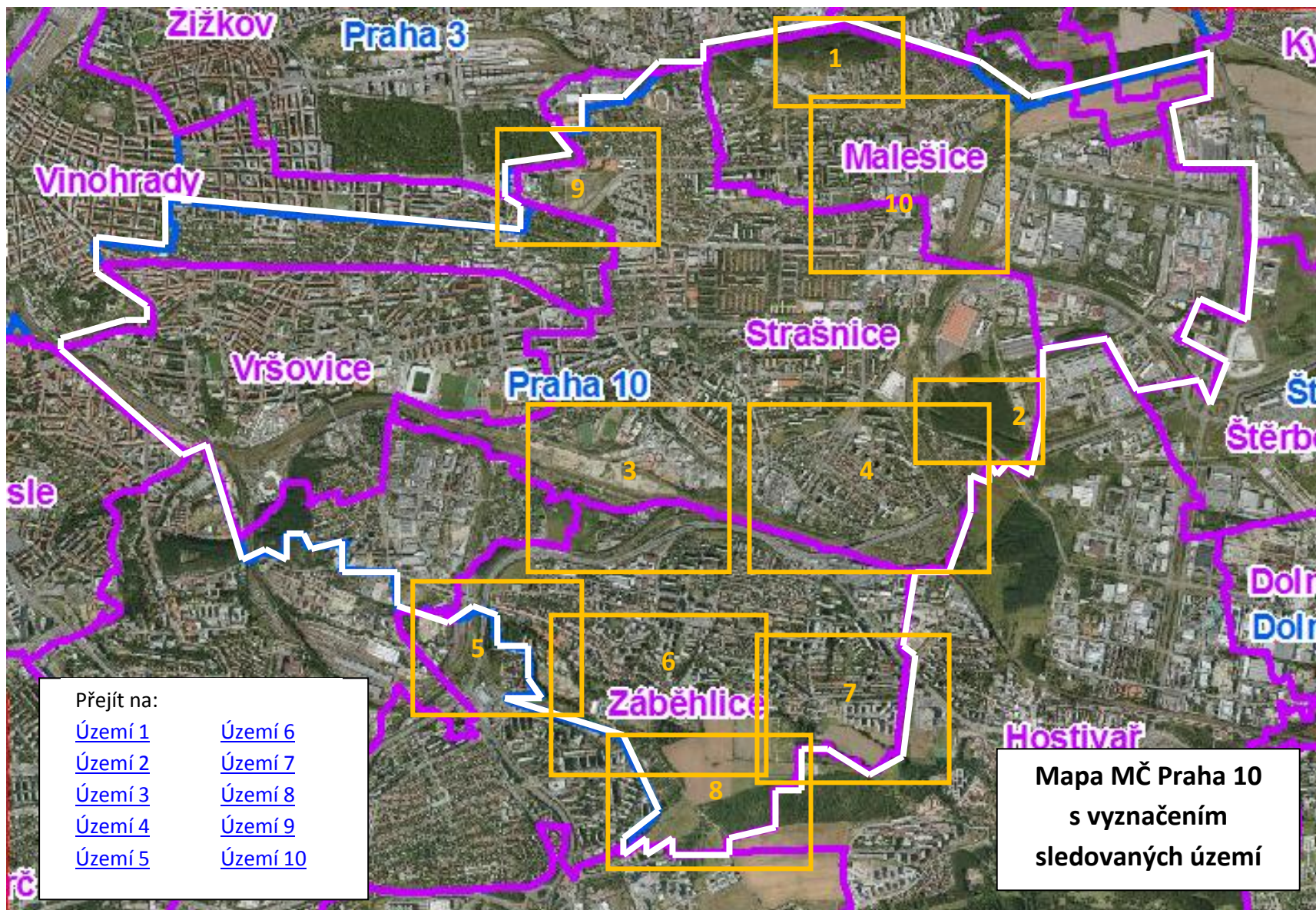
Materiál je předáván zadavateli v tištěné formě a v elektronické formě.

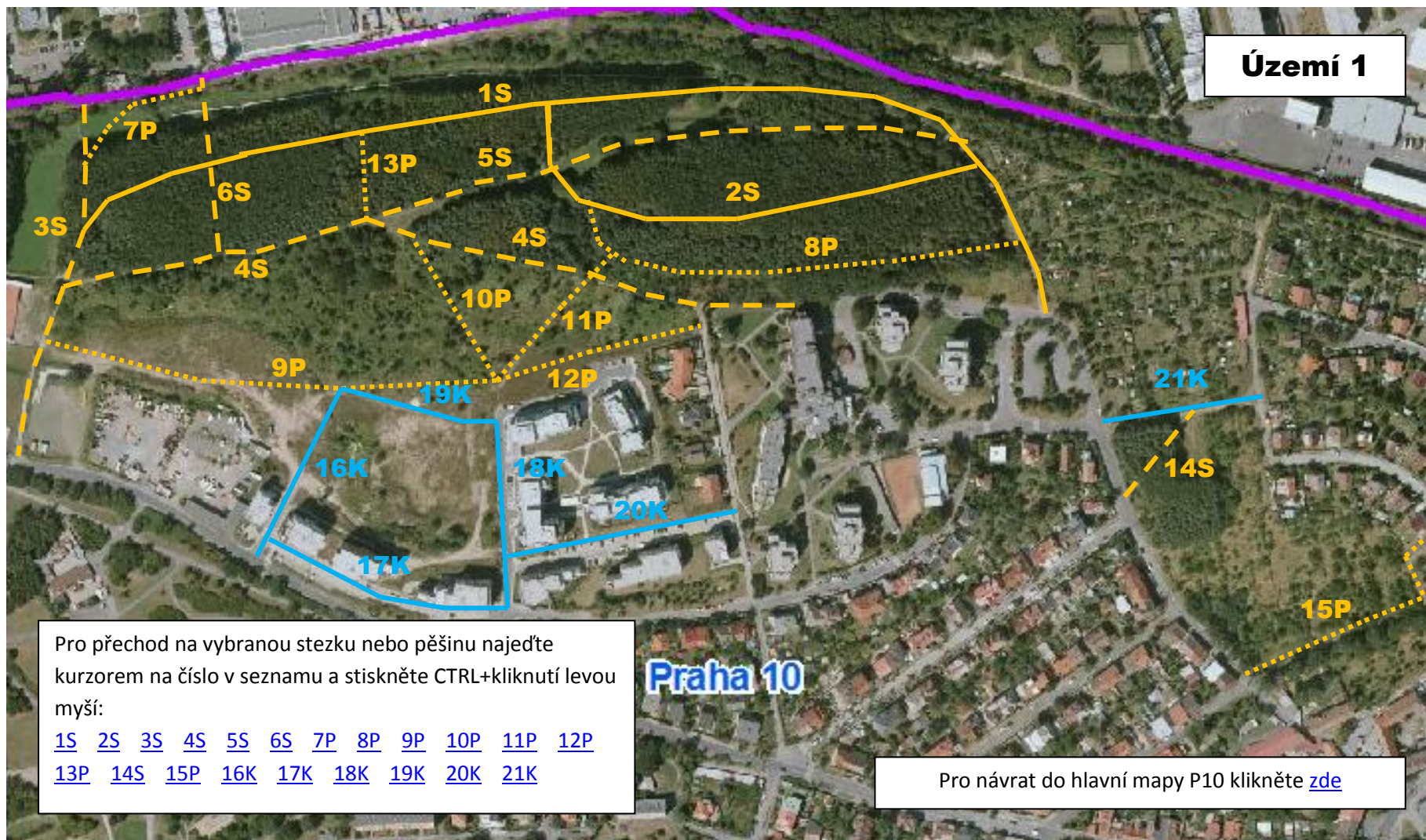
Kolektiv členů 4. ZO ČSOP „Botič-Rokytká“ pracoval ve složení:

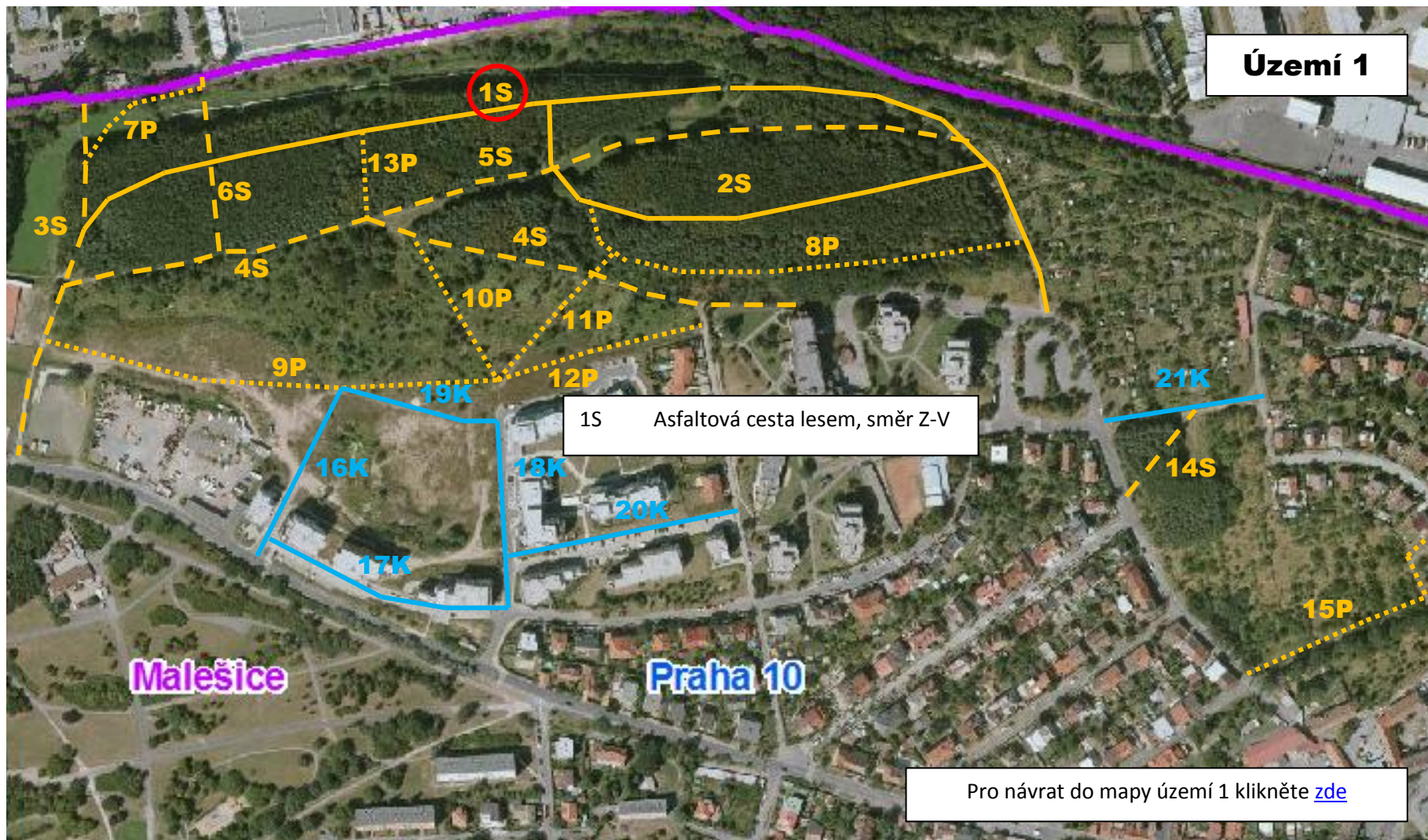
RNDr. Zdeněk Prášil, CSc. (vedoucí kolektivu), Mgr. Dana Azemová, MUDr. Zdeněk Frühbauer, Otakar Krejčí, RNDr. Jitka Loubová,  
Mgr. Zdena Pecková, RNDr. Jarmila Prášilová, CSc.

V Praze, 1. prosince 2010

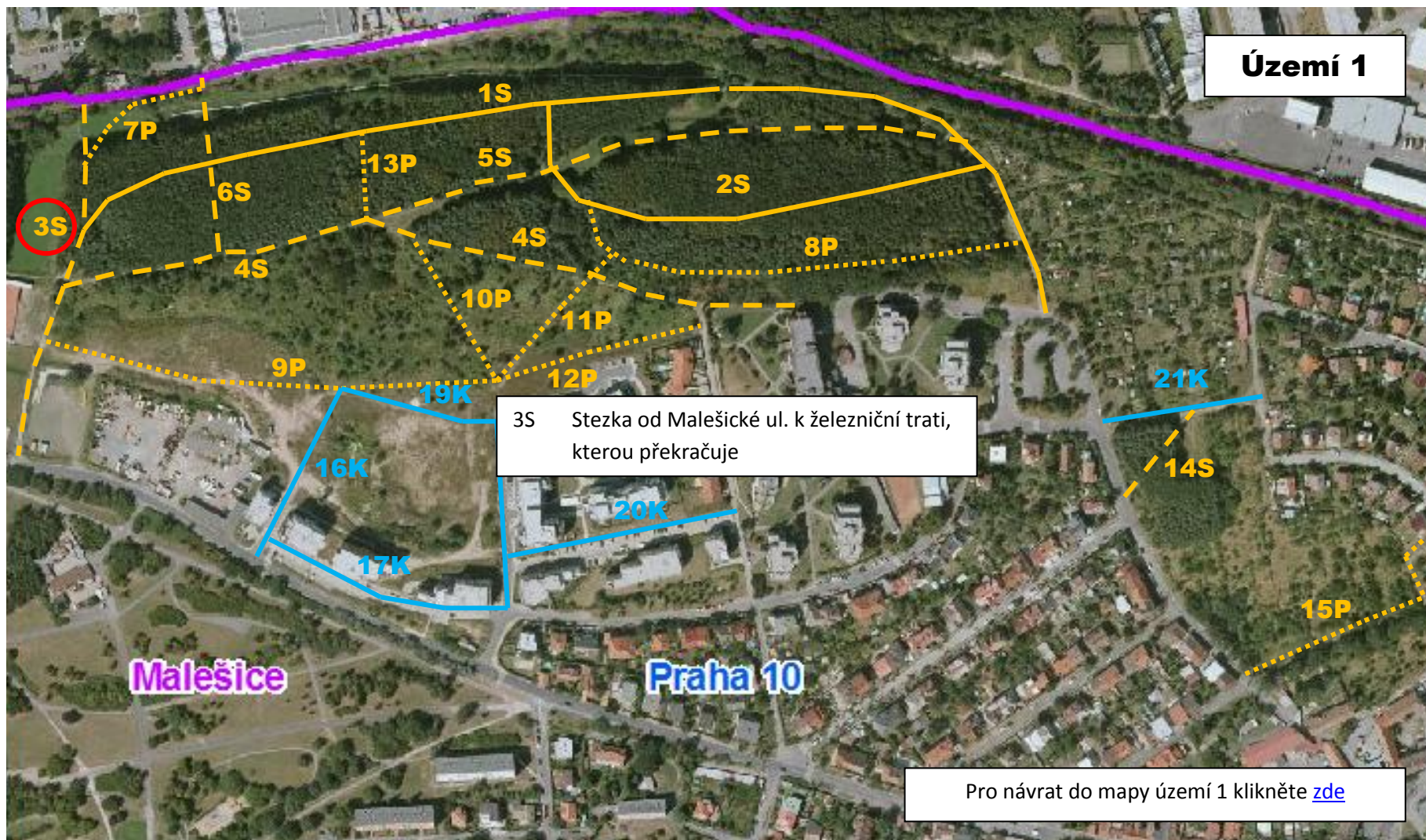
[Start](#)

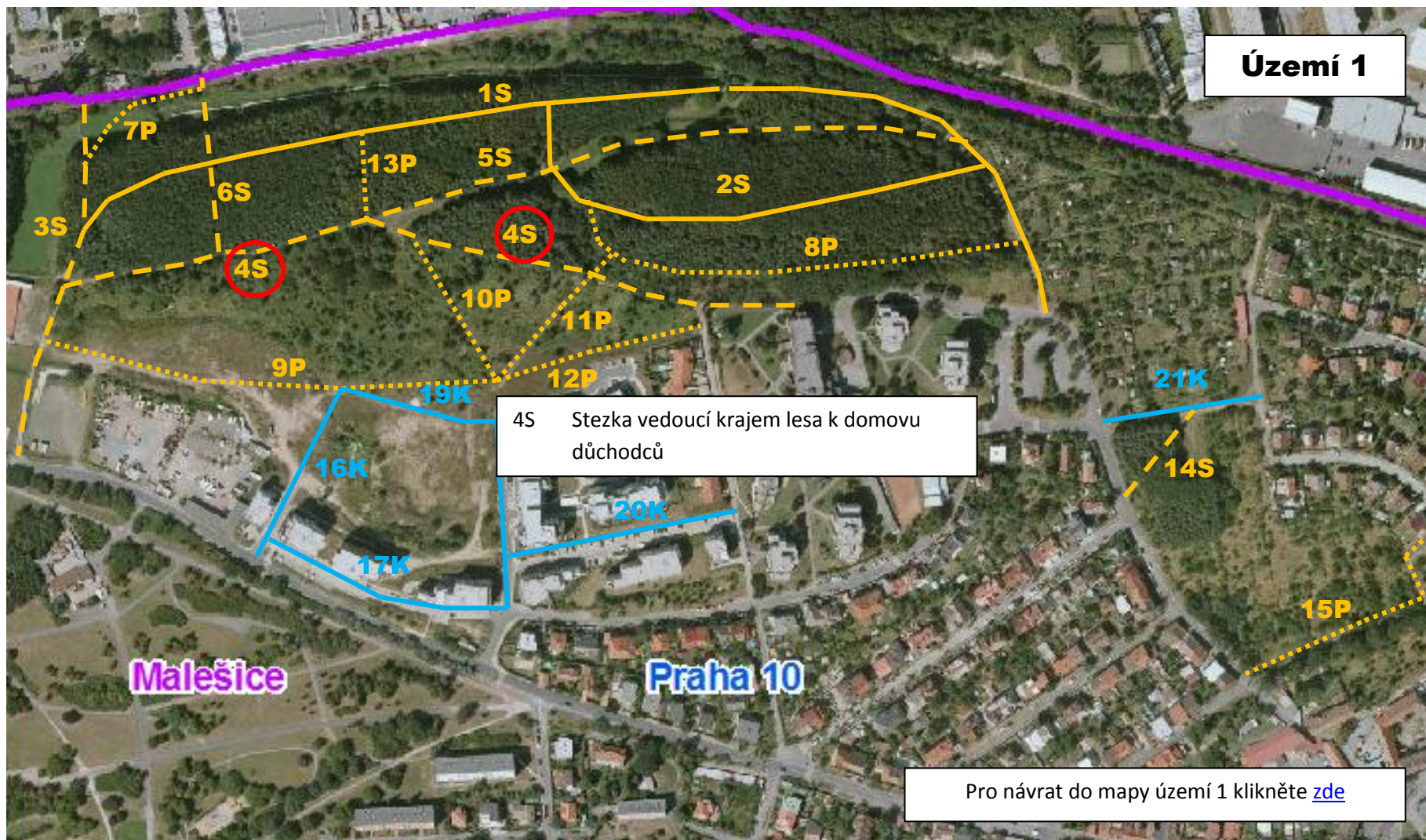




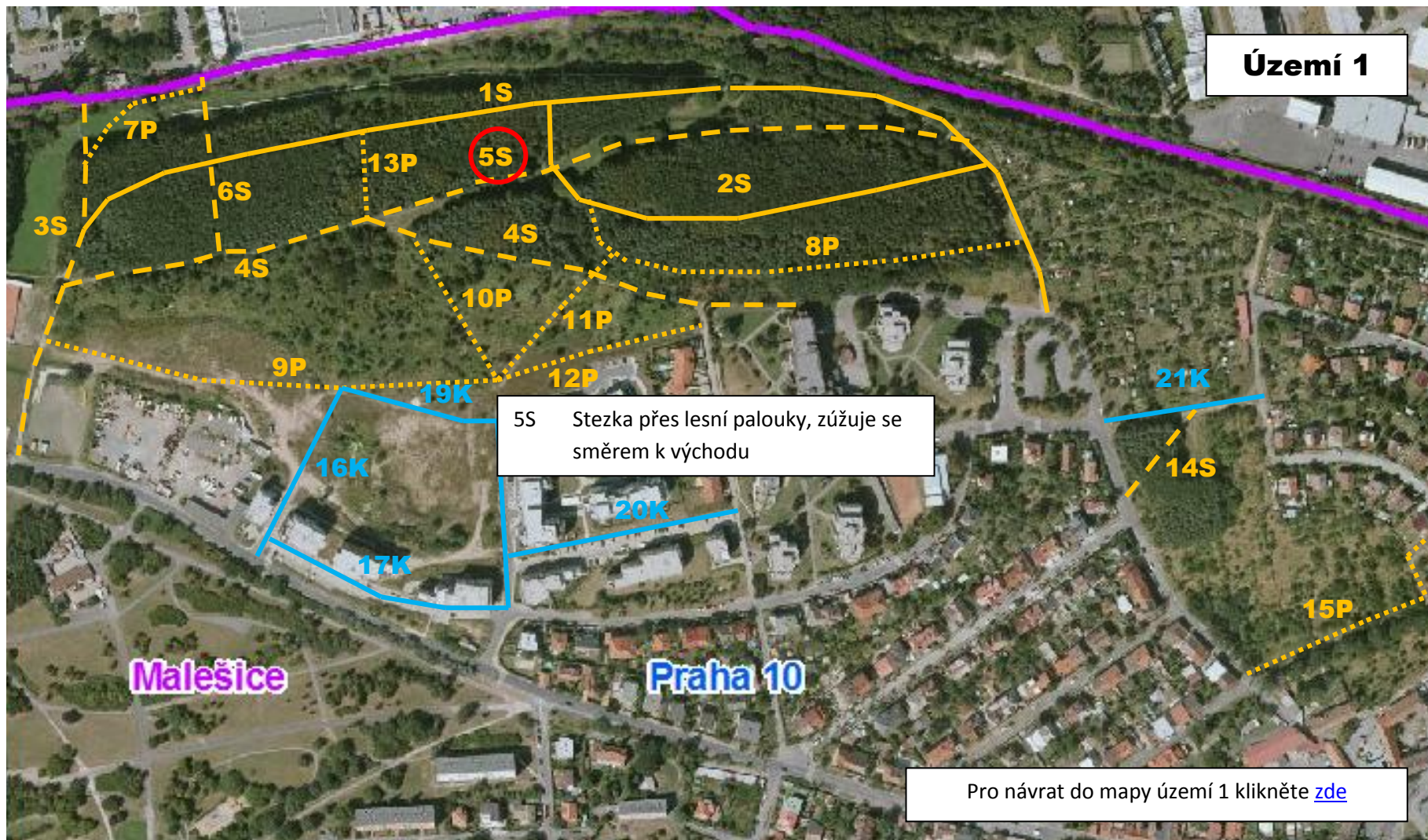


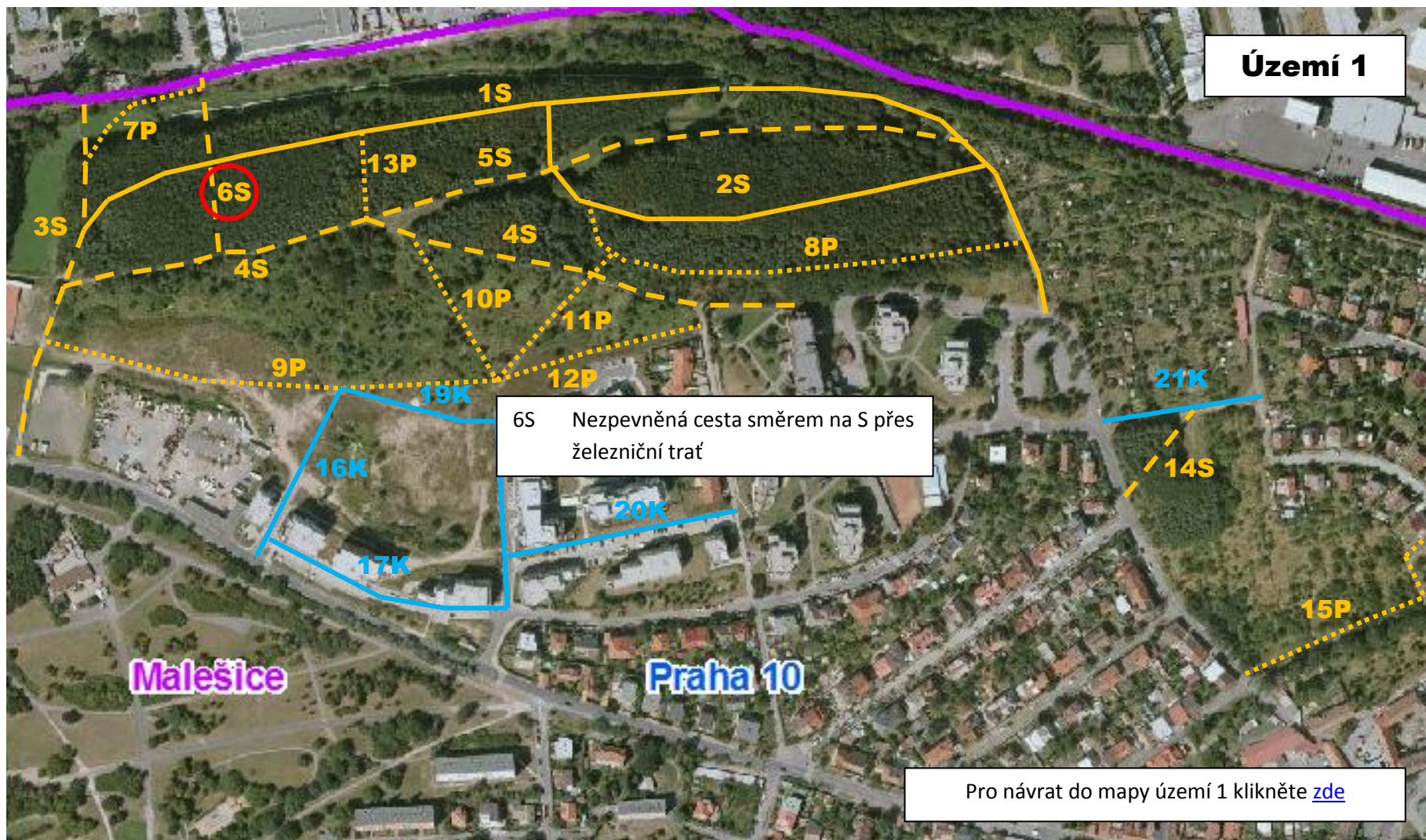


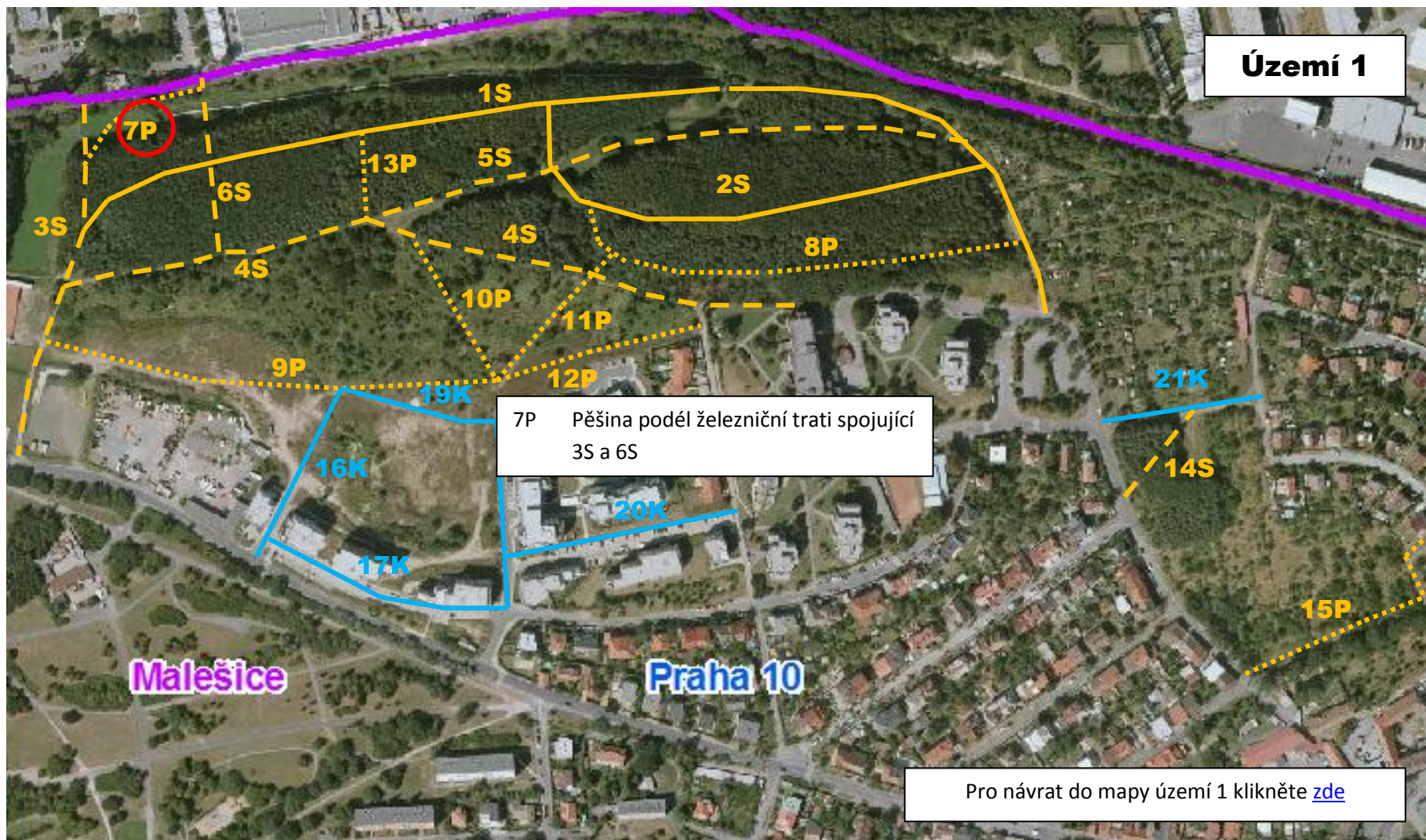


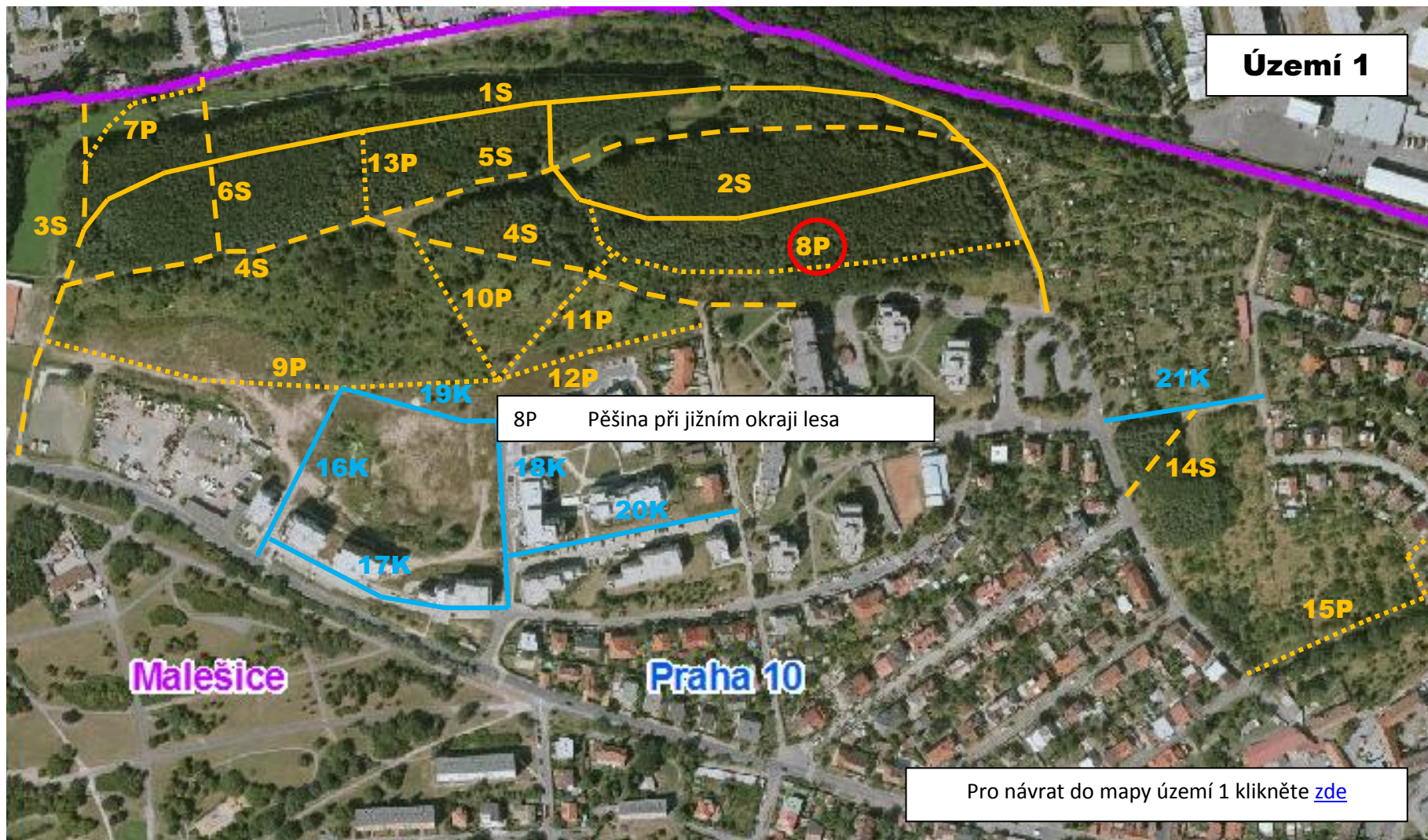


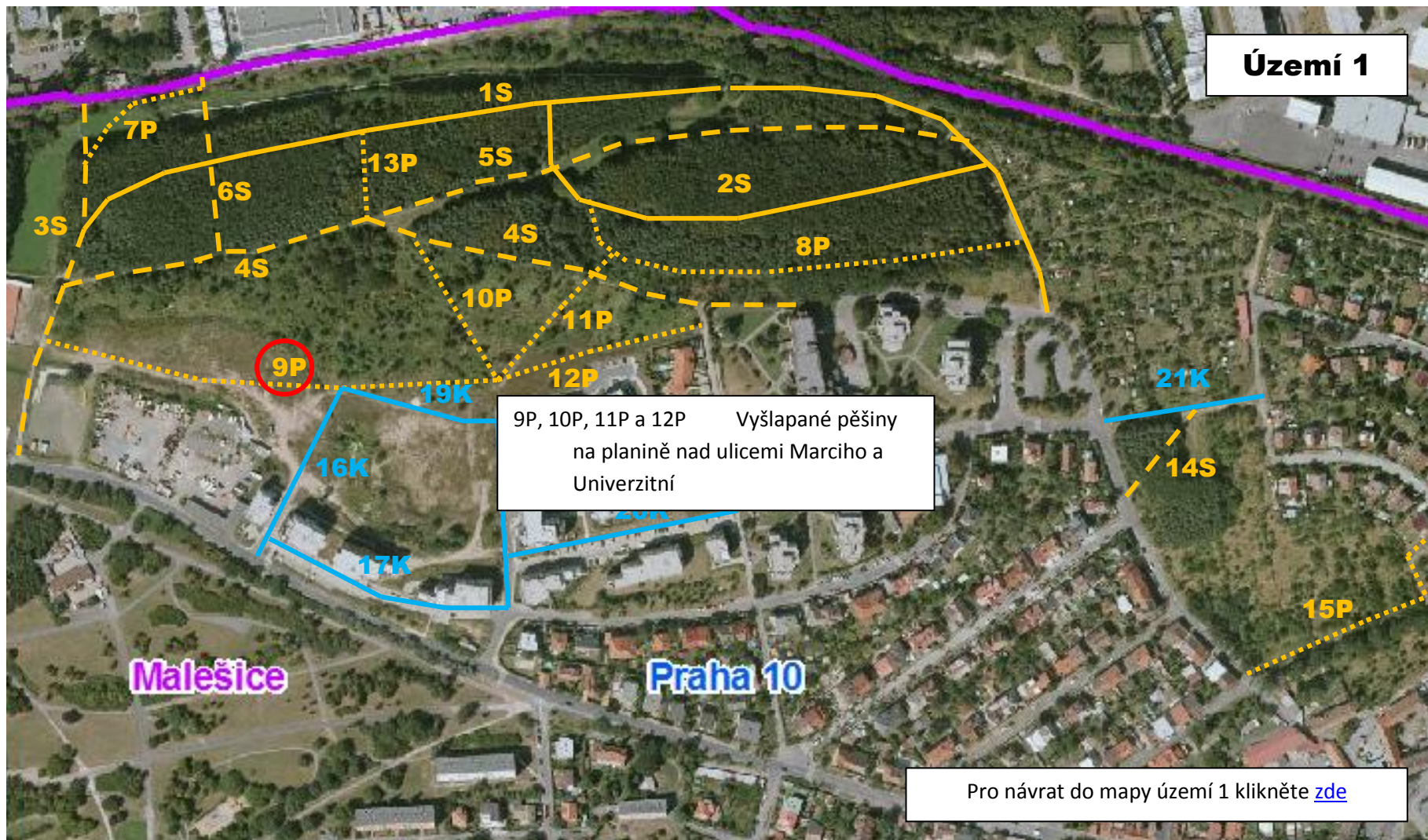


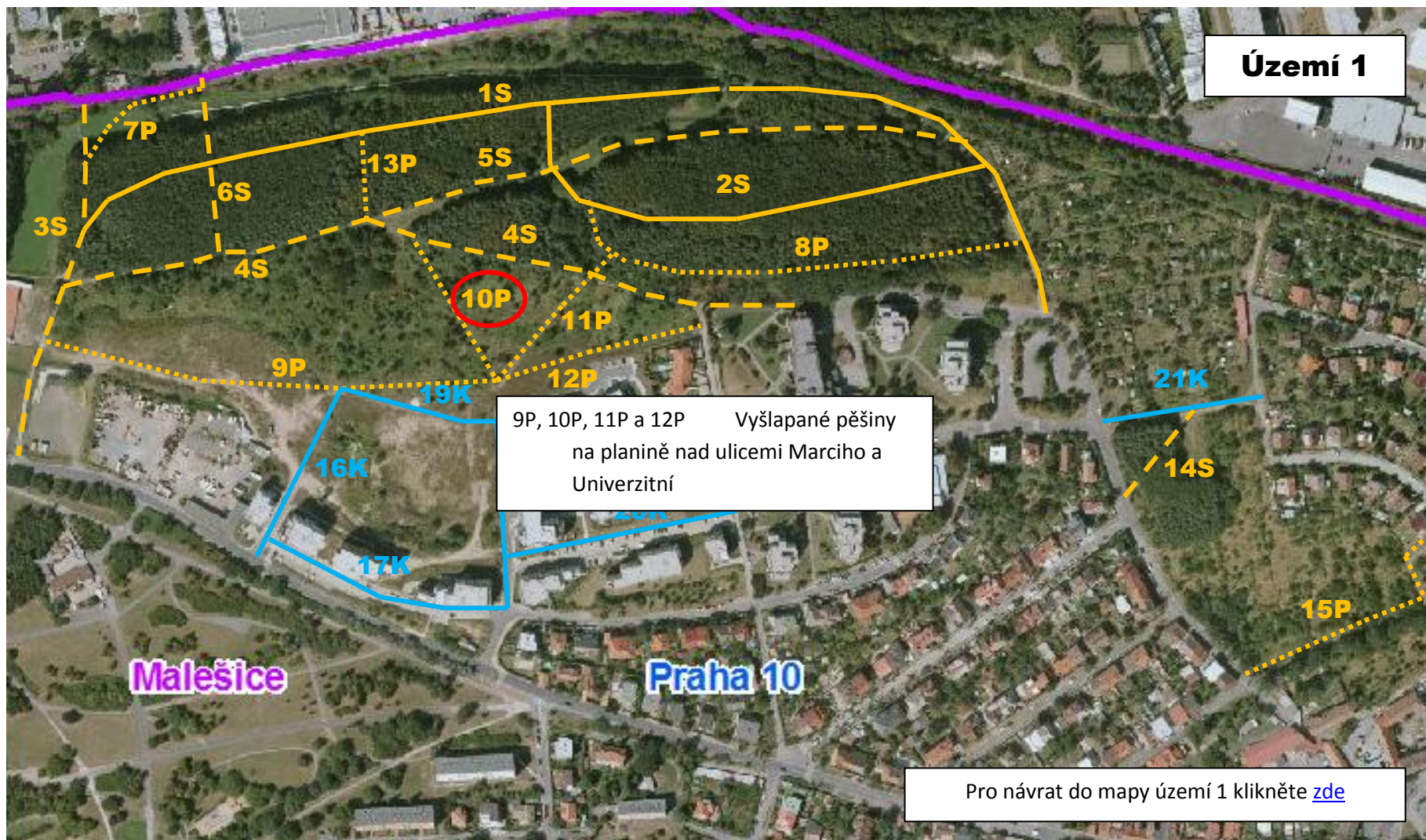


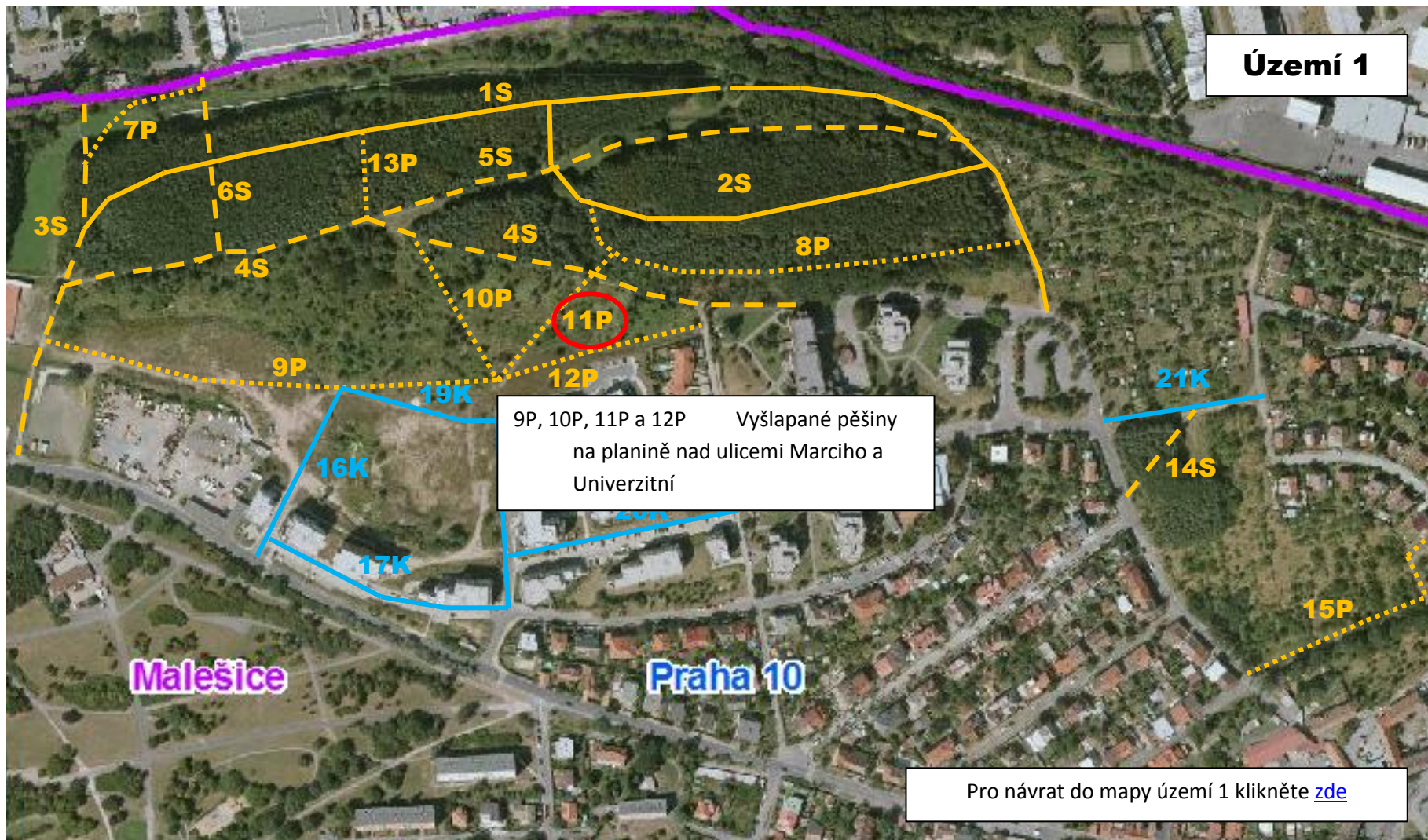


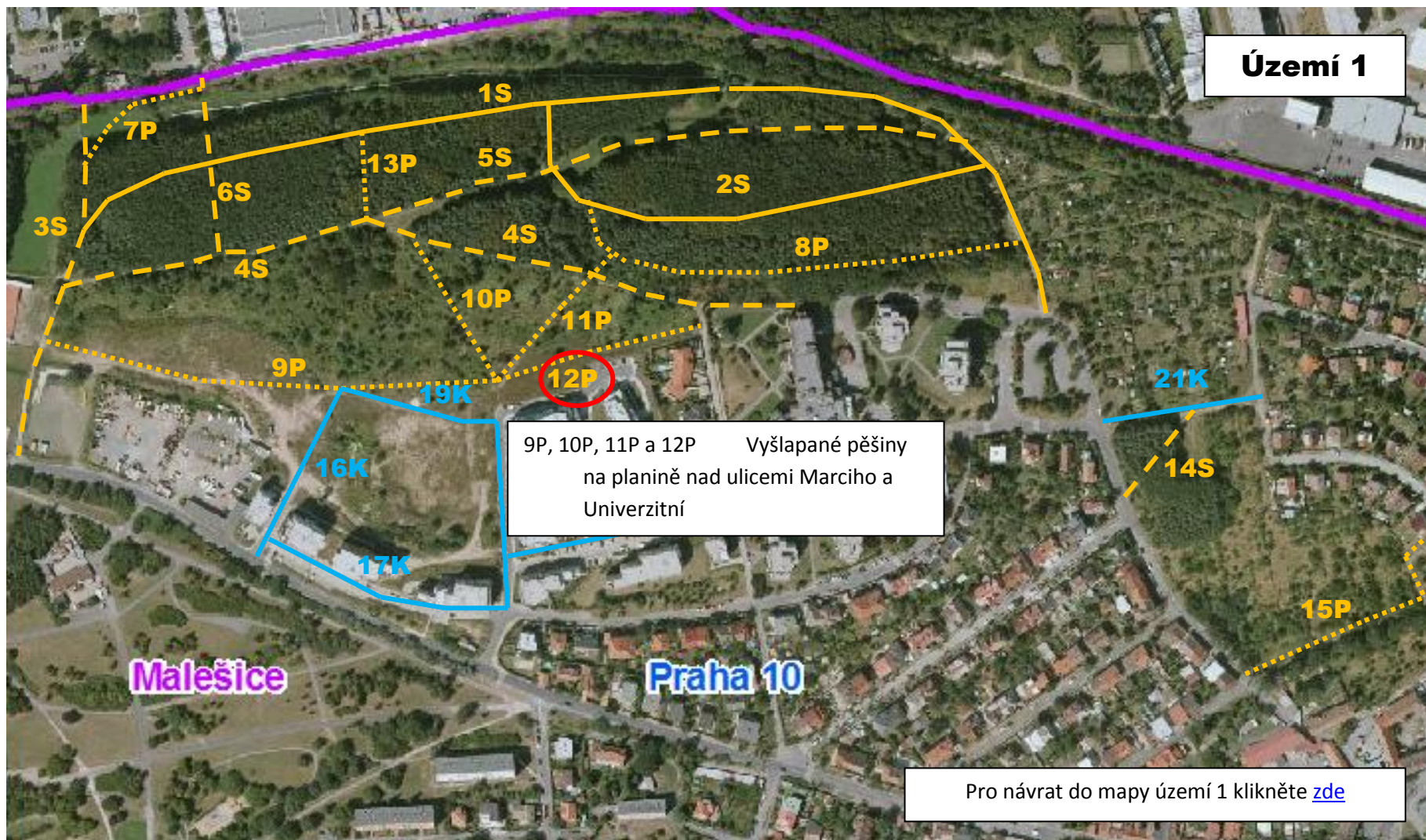




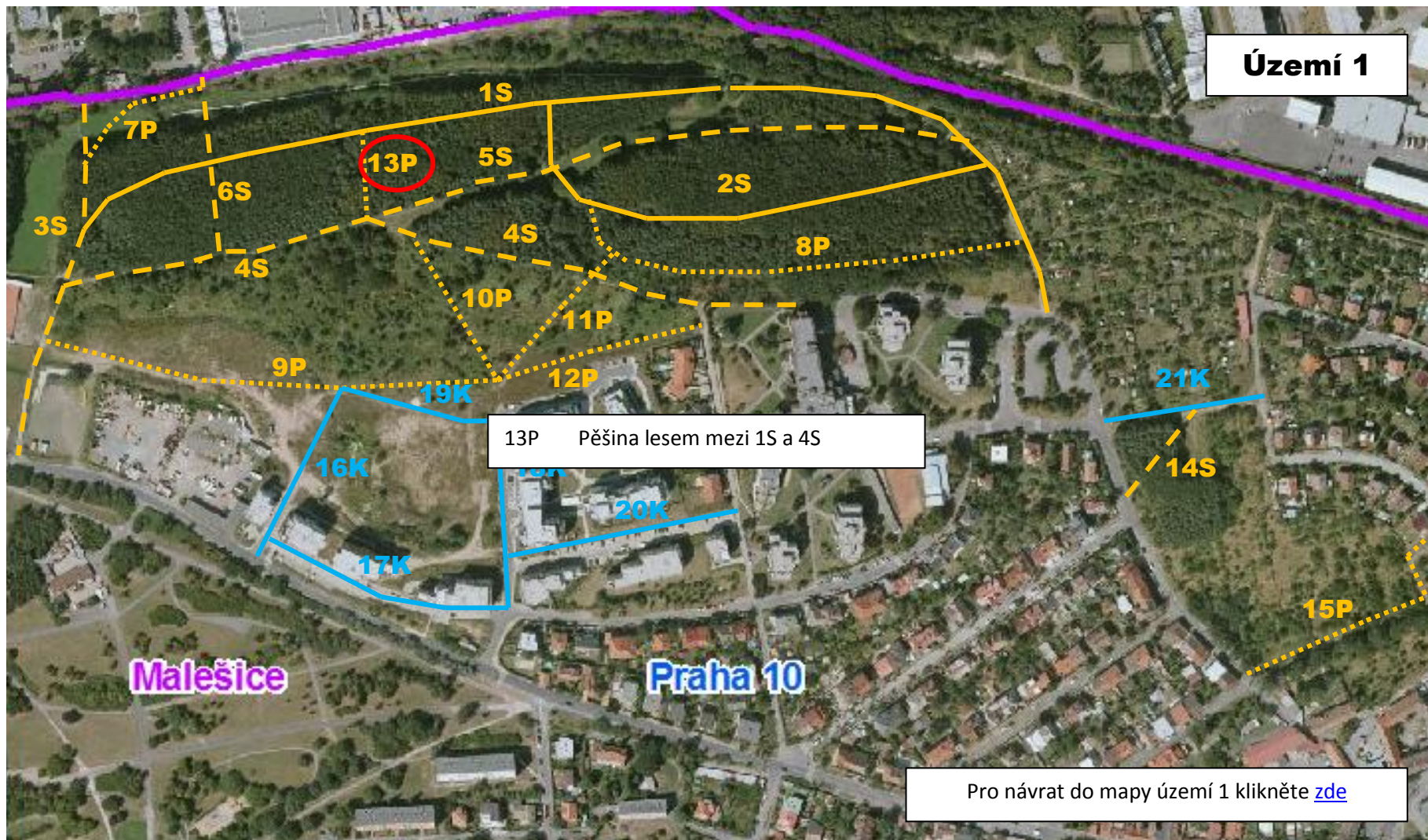


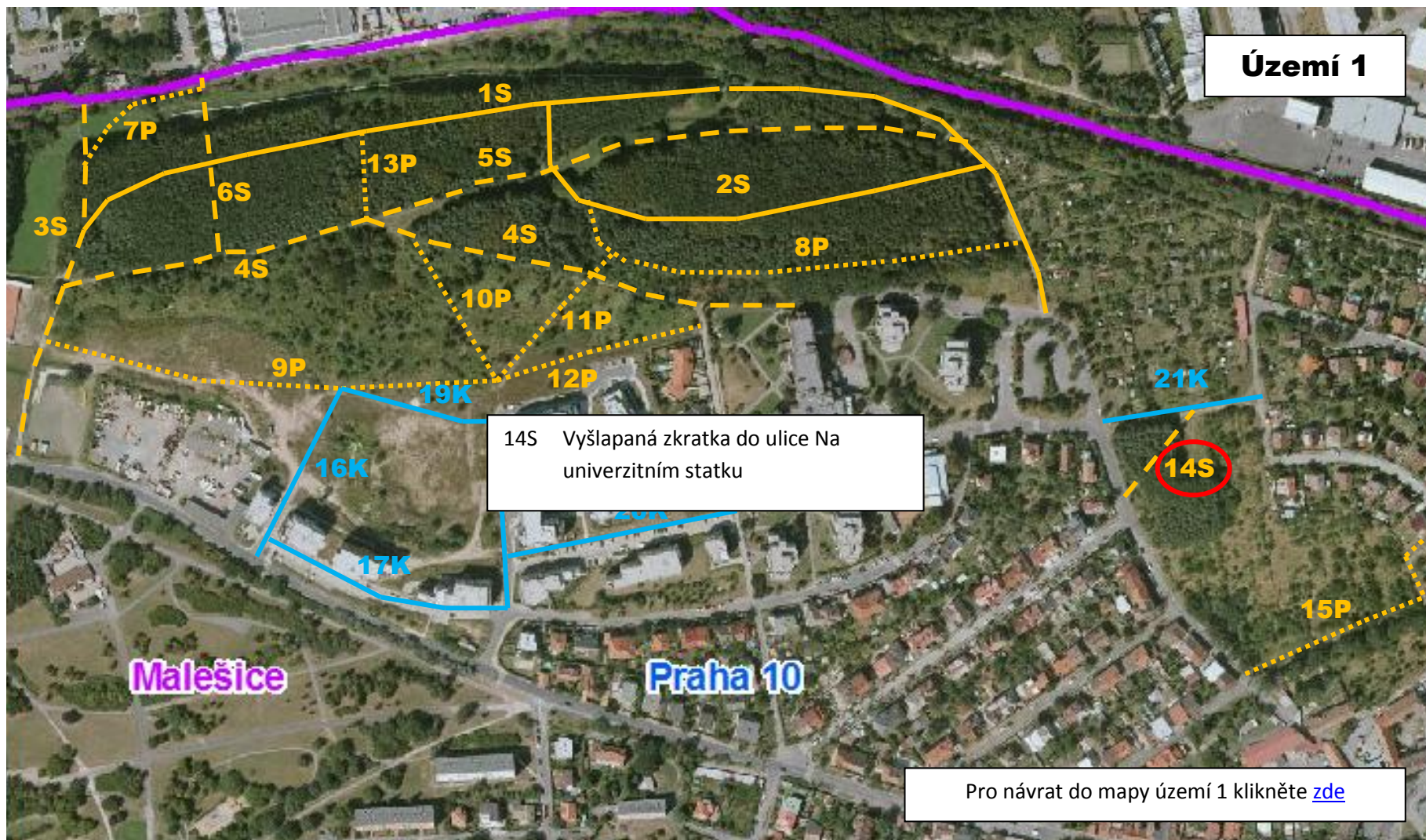


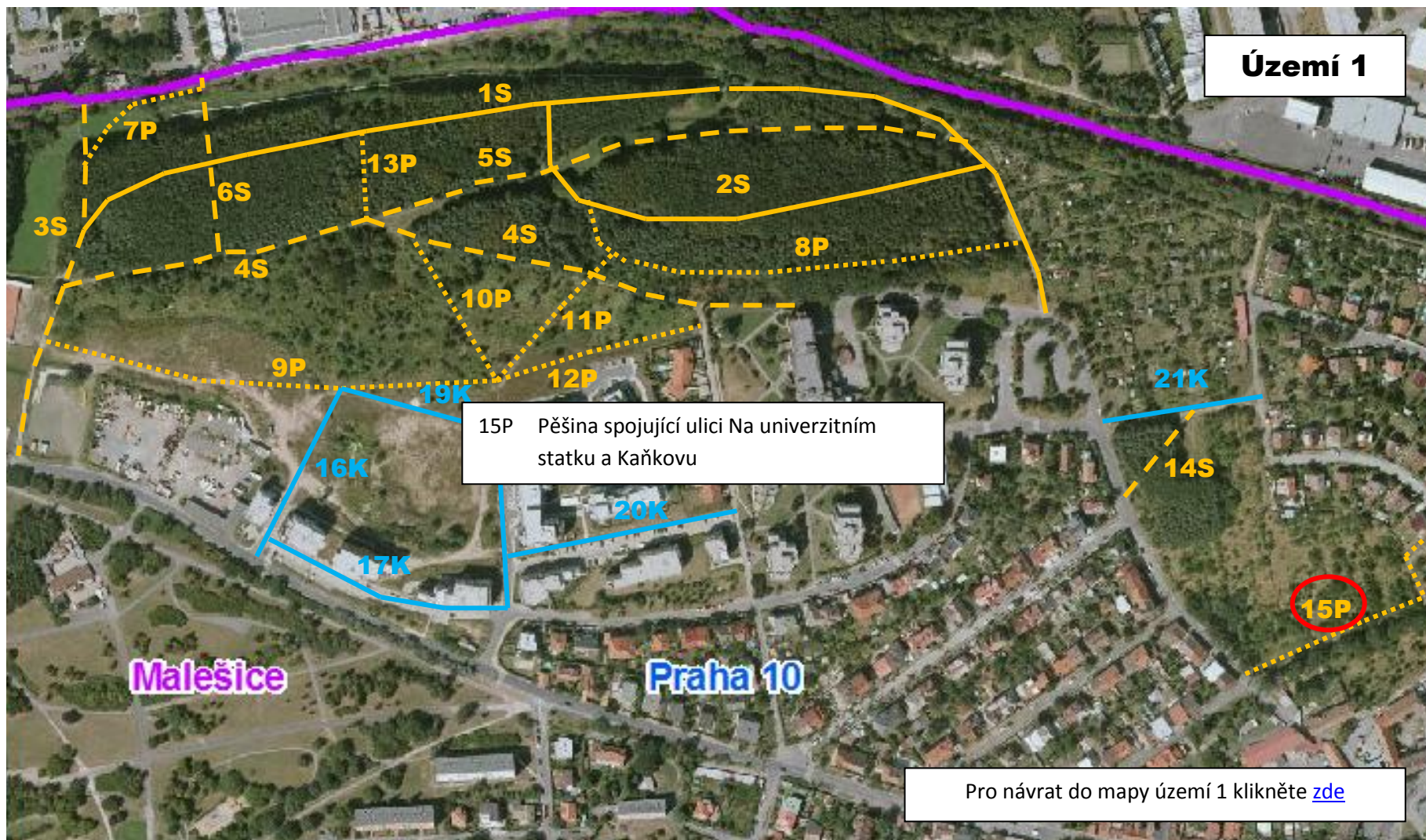




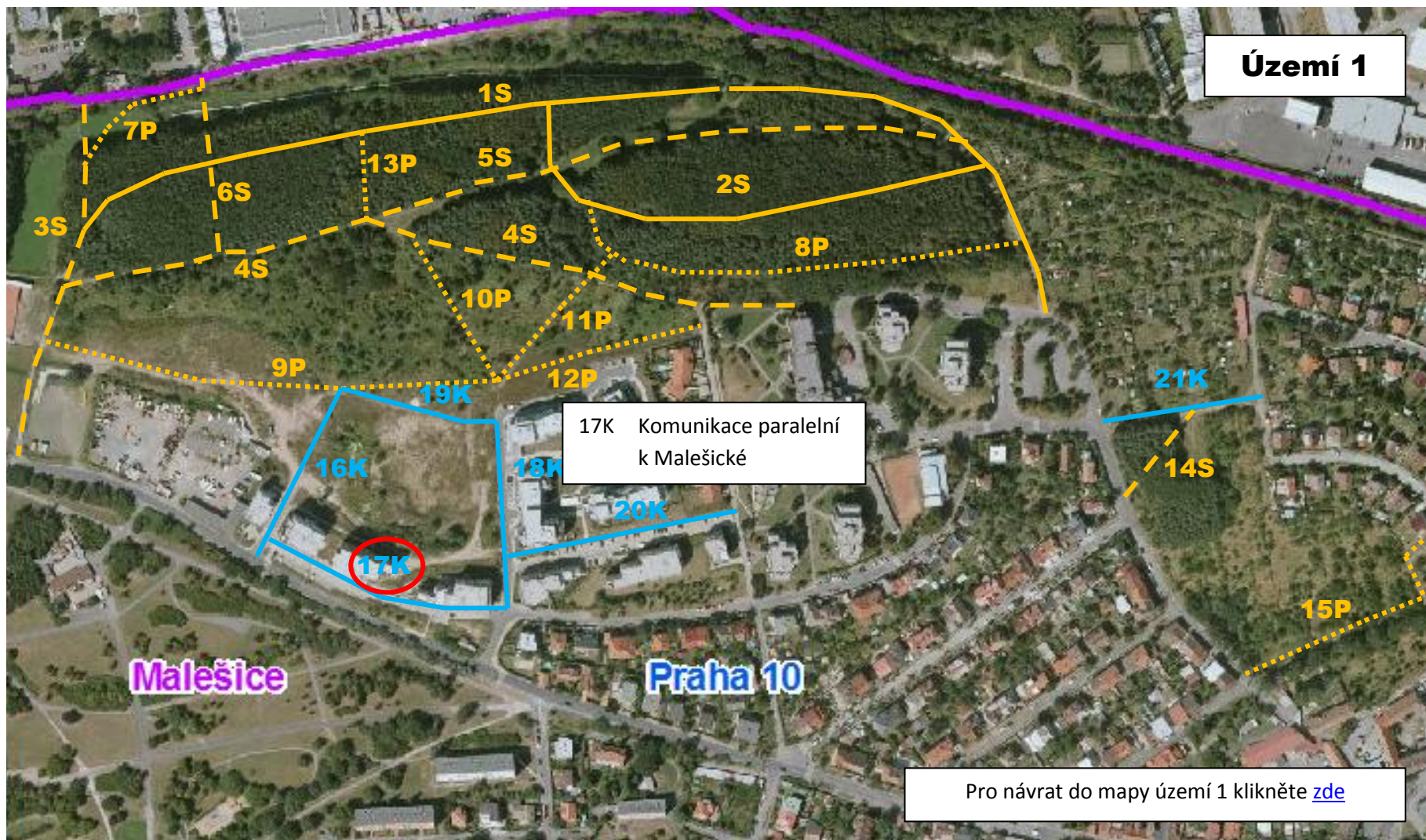




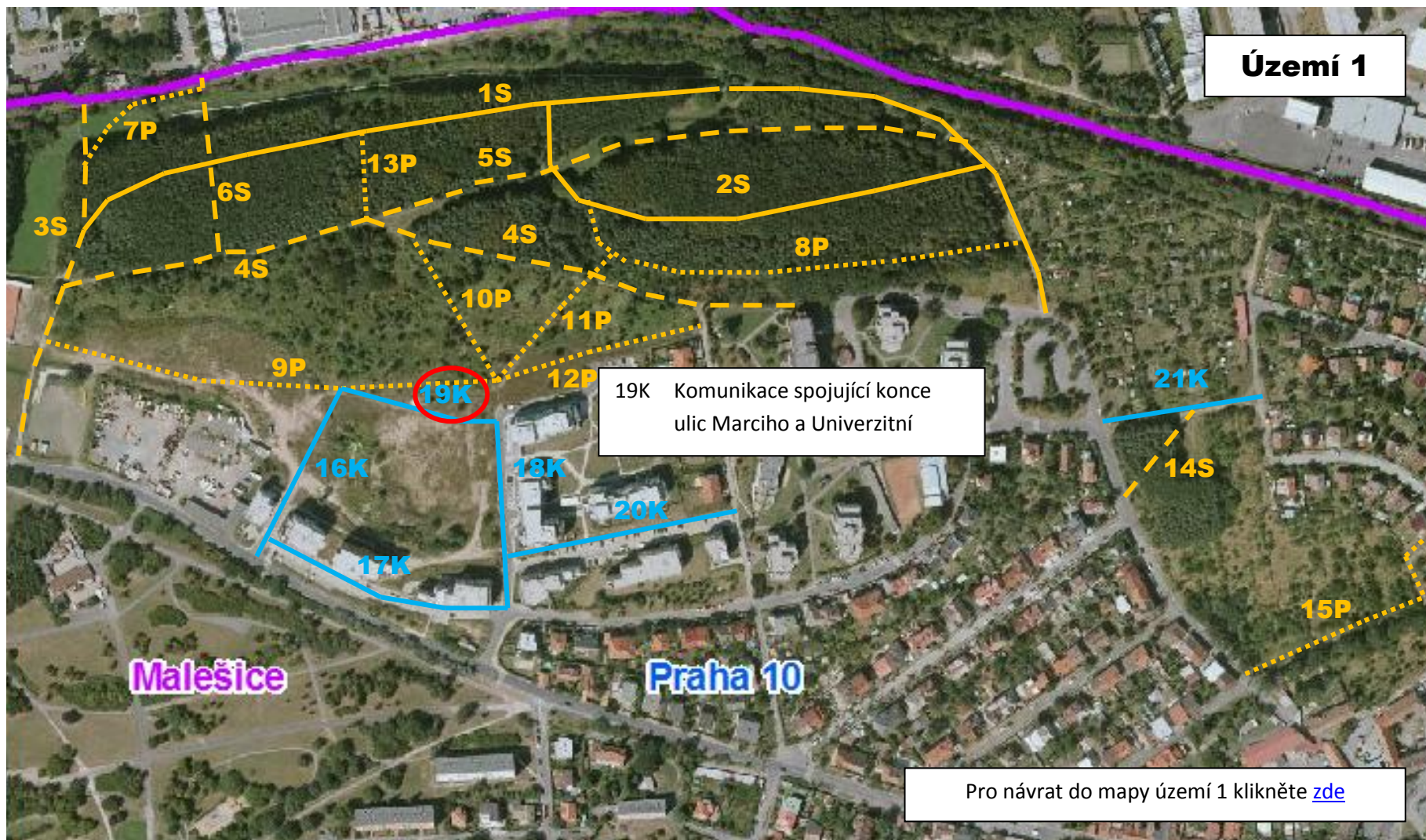


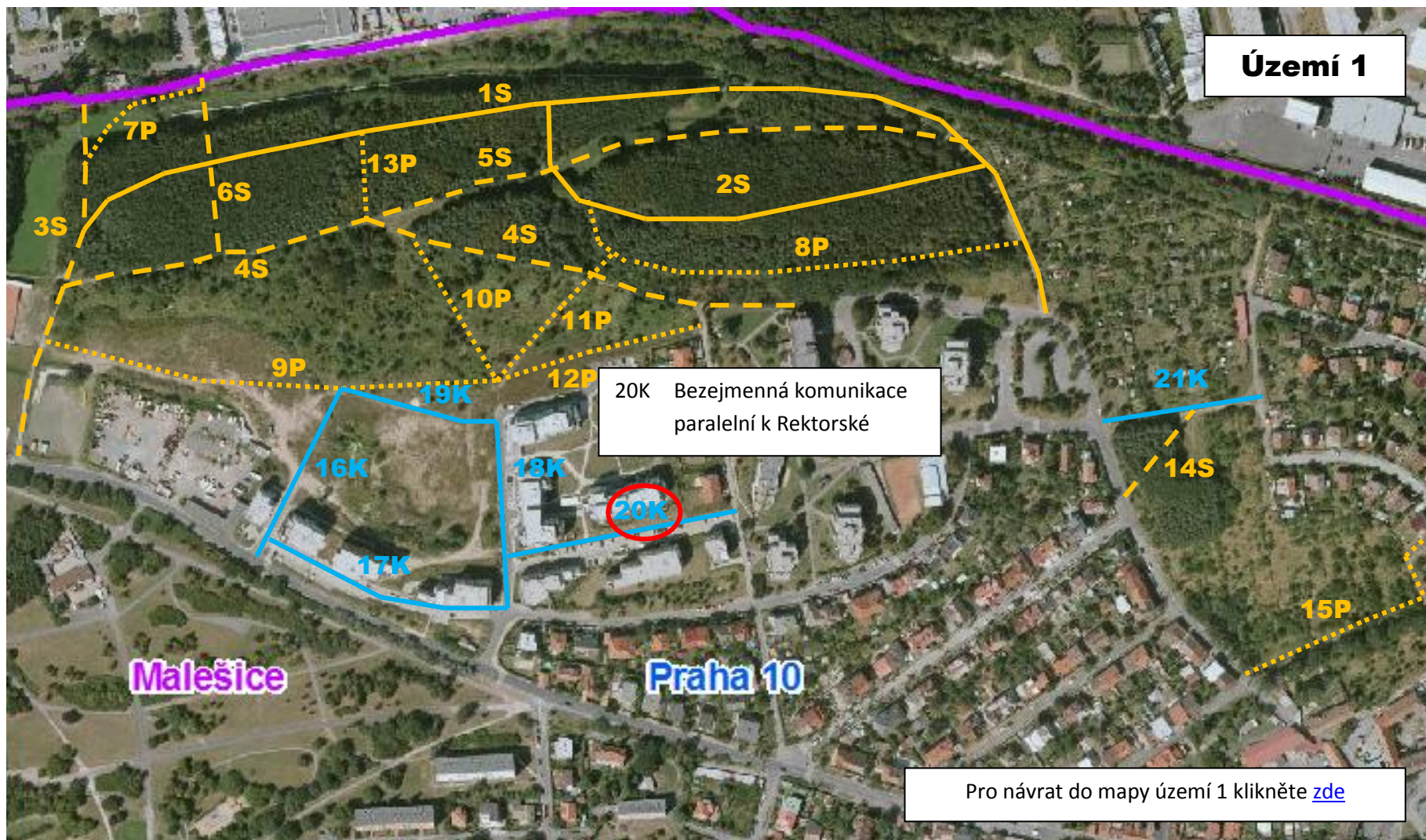




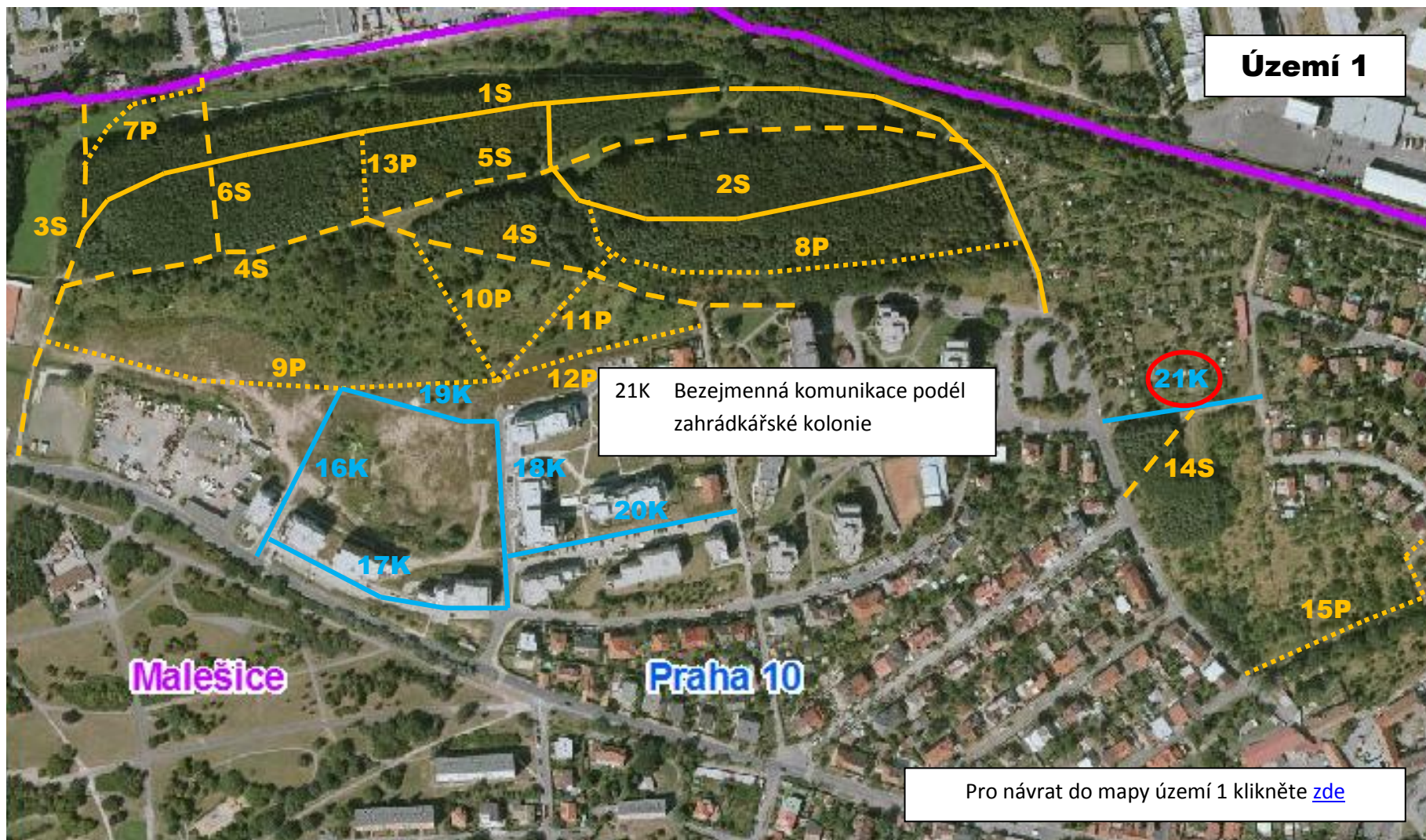






























Území 2

7P Pěšina spojující 5P s ulicí Rabakovskou

Strašnice

Praha 10

Pro návrat do mapy území 2 klikněte [zde](#)























### Území 3

6S Stezka od ulice V Korytech do areálu ČD

Pro návrat do mapy území 3 klikněte [zde](#)















### Území 3

12P Pěšina od ulice Nad elektrárnou kolem parkoviště přes železniční trať k benzinové pumpě LPG u Jižní spojky

Pro návrat do mapy území 3 klikněte [zde](#)



















### Území 3

20P Pěšina od ulice V Korytech do ulic Slívové a Chmelové

Pro návrat do mapy území 3 klikněte [zde](#)

## Území 4

Pro přechod na vybranou stezku nebo pěšinu najedte kurzorem na číslo v seznamu a stiskněte CTRL+kliknutí levou myší:

[1P](#) [2P](#) [3P](#) [4S](#) [5P](#) [6S](#) [7P](#)

Strašnice

Praha 10

Pro návrat do hlavní mapy P10 klikněte [zde](#)

Pra  
Hos

## Území 4

Strašnice

1P Pěšina mezi ulicí Dubečskou a stanicí metra Skalka

Pro návrat do mapy území 4 klikněte [zde](#)

Pr  
Hos

## Území 4

Strašnice

2P Pěšina od domů v ulici Nedvěžská a ulici Žernovská

Pro návrat do mapy území 4 klikněte [zde](#)

Pr  
Hos

## Území 4

Strašnice

3P Pěšina od domů v ulici Nedvěžská a ulici Žernovská

1P

2P



4S

5P

7P

6S

Pro návrat do mapy území 4 klikněte [zde](#)

Pr  
Hos

## Území 4

Strašnice

4S Stezka (částečně používaná i auty) mezi ulicí Žernovská a koncem ulice Strašinská

Pro návrat do mapy území 4 klikněte [zde](#)

Pr  
Hos

## Území 4

Strašnice

5P Pěšina podél trati, dnes převážně smetiště, končí slepě

5P

7P

6S

Pro návrat do mapy území 4 klikněte [zde](#)

Pra  
Hos

## Území 4

Strašnice

6S Stezka (silnička), pokračování Dolinecké ulice podél trati, na severním konci končí slepě u staveniště nového přemostění

Pro návrat do mapy území 4 klikněte [zde](#)

Pr  
Hos



## Území 4

Strašnice

7P Krátká pěšina, hodně zarostlá, skoro neprůchodná

1P

2P

3P

4S

5P

7P

6S

Pro návrat do mapy území 4 klikněte [zde](#)

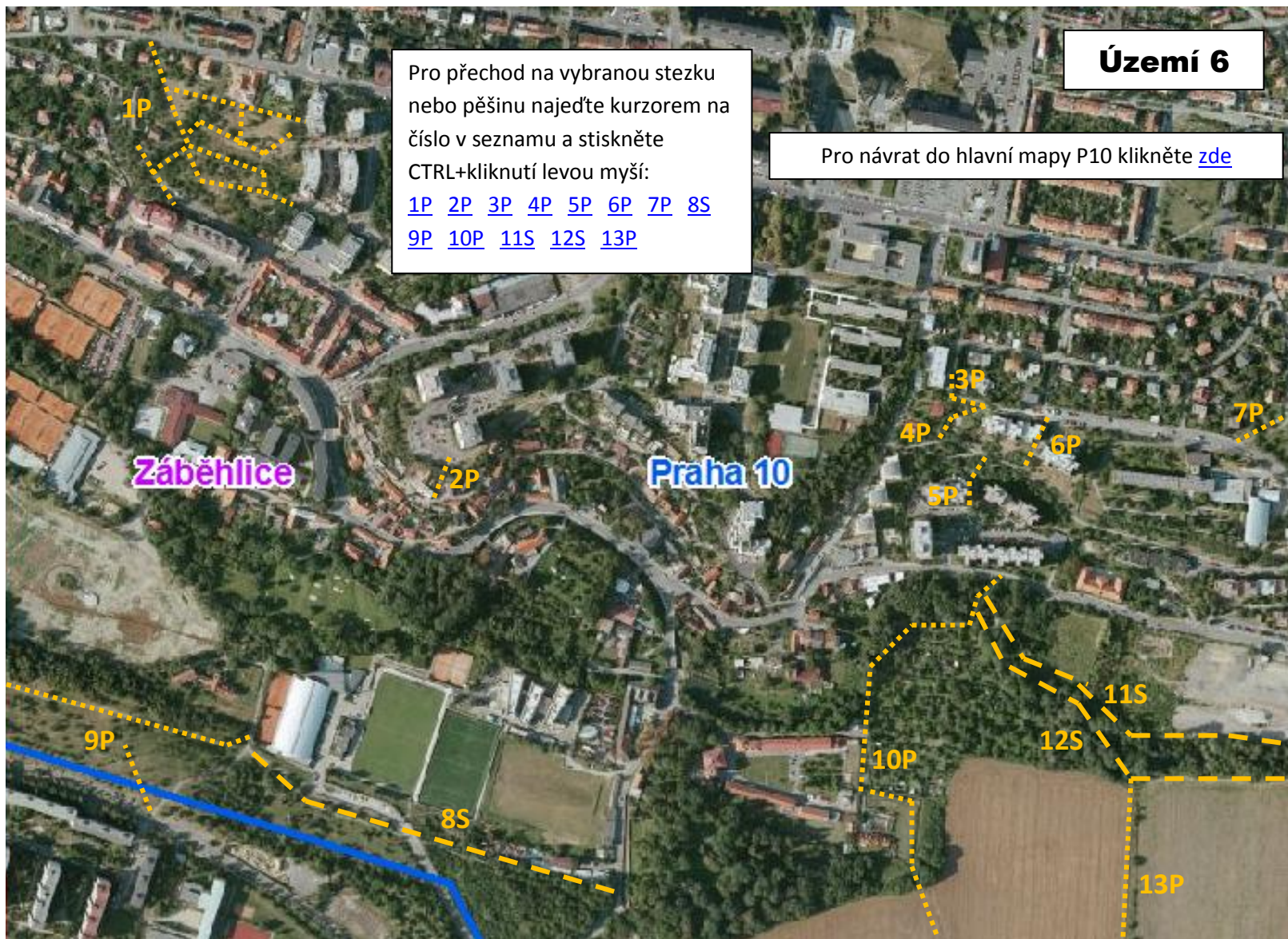
Pr  
Hos









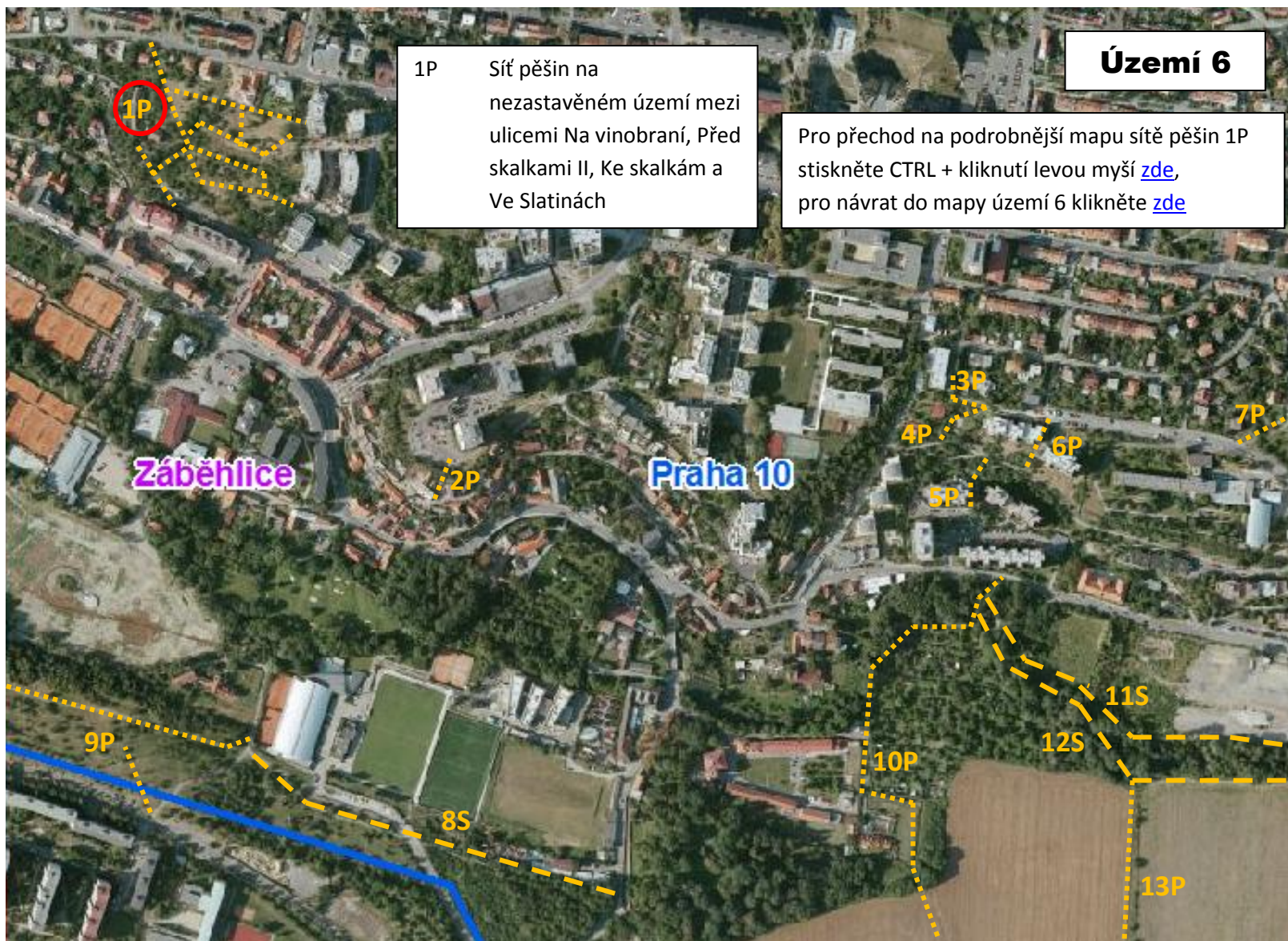


## Území 6

Pro přechod na vybranou stezku nebo pěšinu najedte kurzorem na číslo v seznamu a stiskněte CTRL+kliknutí levou myší:

- [1P](#) [2P](#) [3P](#) [4P](#) [5P](#) [6P](#) [7P](#) [8S](#)
- [9P](#) [10P](#) [11S](#) [12S](#) [13P](#)

Pro návrat do hlavní mapy P10 klikněte [zde](#)



1P Sít' pěšin na nezastavěném území mezi ulicemi Na vinobraní, Před skalkami II, Ke skalkám a Ve Slatinách

### Území 6

Pro přechod na podrobnější mapu sítě pěšin 1P stiskněte CTRL + kliknutí levou myší [zde](#), pro návrat do mapy území 6 klikněte [zde](#)



Pro podrobnější údaje o pěšinách na území 6-1P najděte kurzorem na číslo pěšiny, stiskněte CTRL + kliknutí levou myší:

[1P1](#) [1P2](#) [1P3](#) [1P4](#) [1P5](#) [1P6](#) [1P7](#)

**Území 6-1P  
podrobně**

Pro návrat do mapy území 6 klikněte [zde](#)



**Území 6-1P  
podrobně**



1P1 Důležitá pěšina od ulice Na Vinobraní do ulice Ryšánkova  
(v horní části je přístup do obytného domu čp. 231)

Pro návrat do mapy území 6-1P klikněte [zde](#)

**Území 6-1P  
podrobně**



1P2 Pěšina od ulice Na Vinobraní pod zástavbou podél plotu do ulice Přespolní

Pro návrat do mapy území 6-1P klikněte [zde](#)

**Území 6-1P  
podrobně**



1P3 Pěšina mezi pěšinou 1P1 a ulicí Přespolní

Pro návrat do mapy území 6-1P klikněte [zde](#)

**Území 6-1P  
podrobně**



1P4 Pěšina spojující pěšiny 1P2 a 1P3

Pro návrat do mapy území 6-1P klikněte [zde](#)

**Území 6-1P  
podrobně**



1P5 Pěšina od pěšiny 1P1 k ulici Ryšánkova

Pro návrat do mapy území 6-1P klikněte [zde](#)

**Území 6-1P  
podrobně**



1P6 Pěšina od ulice Před skalkami II a Ke skalkám  
s odbočkou k obytnému domu s návazností na  
pěšinu 1P1

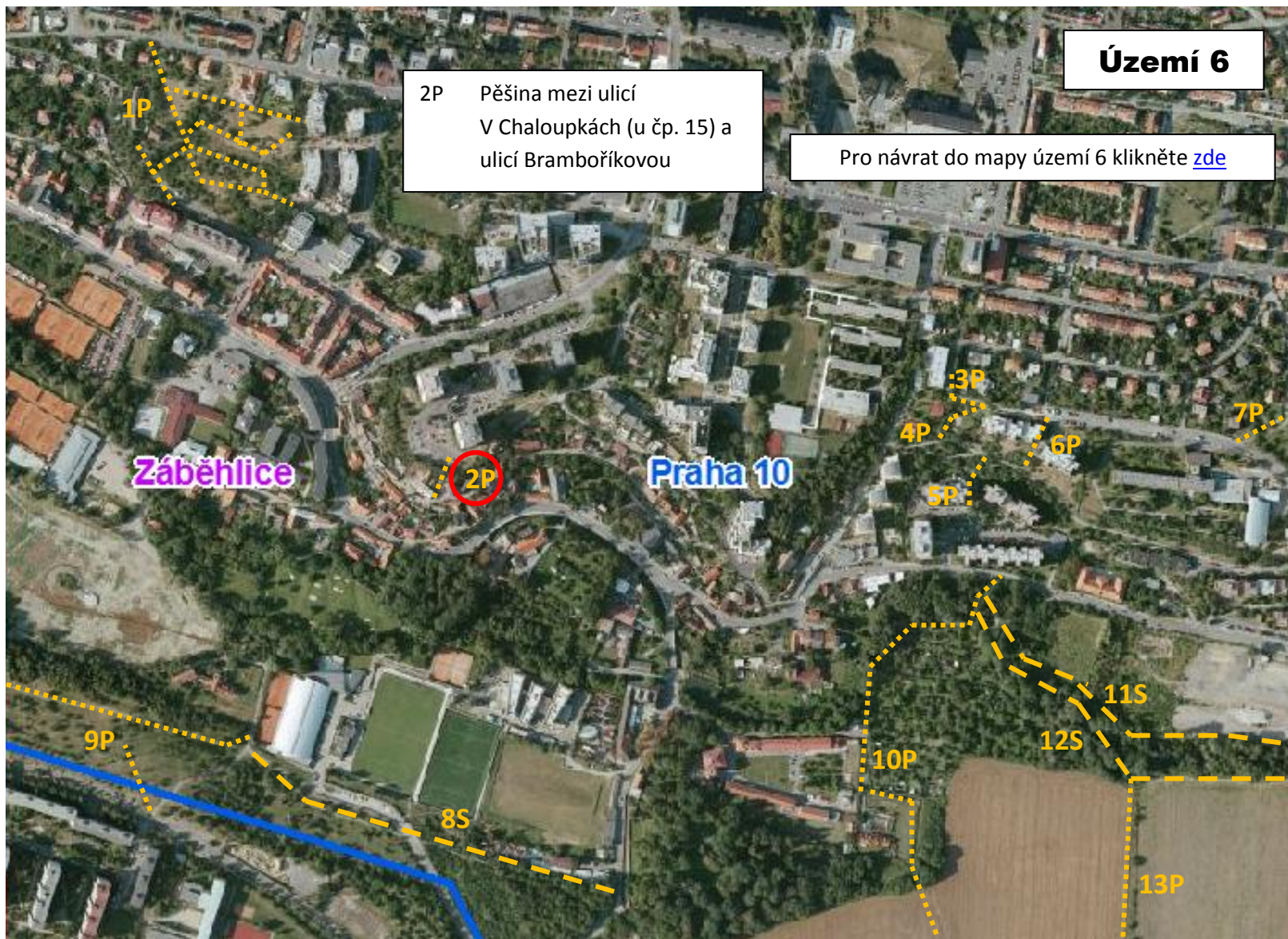
Pro návrat do mapy území 6-1P klikněte [zde](#)

**Území 6-1P  
podrobně**

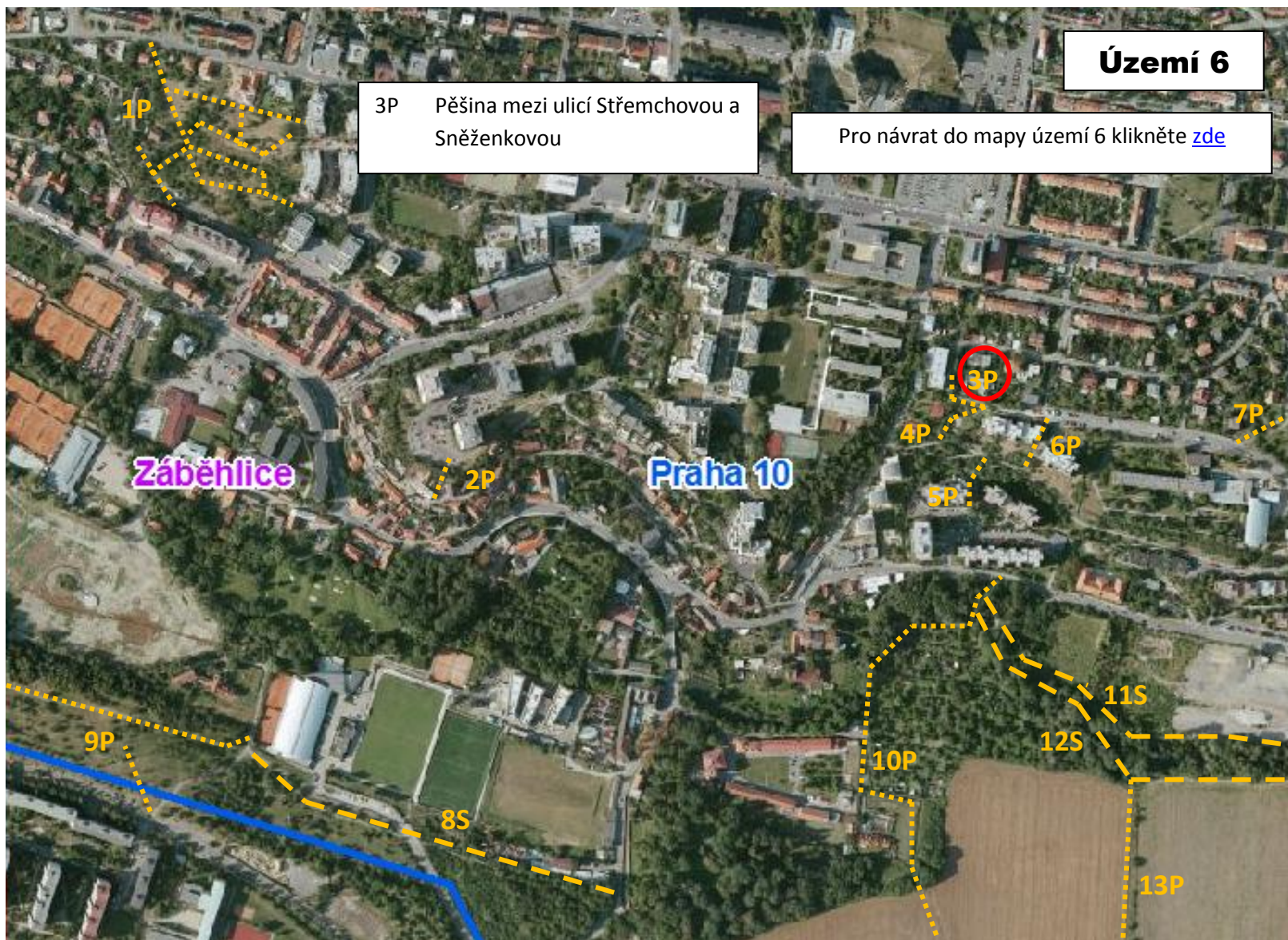


1P7 Pěšina od ulice Ke skalkám k obytnému domu  
v ulici Před skalkami II

Pro návrat do mapy území 6-1P klikněte [zde](#)



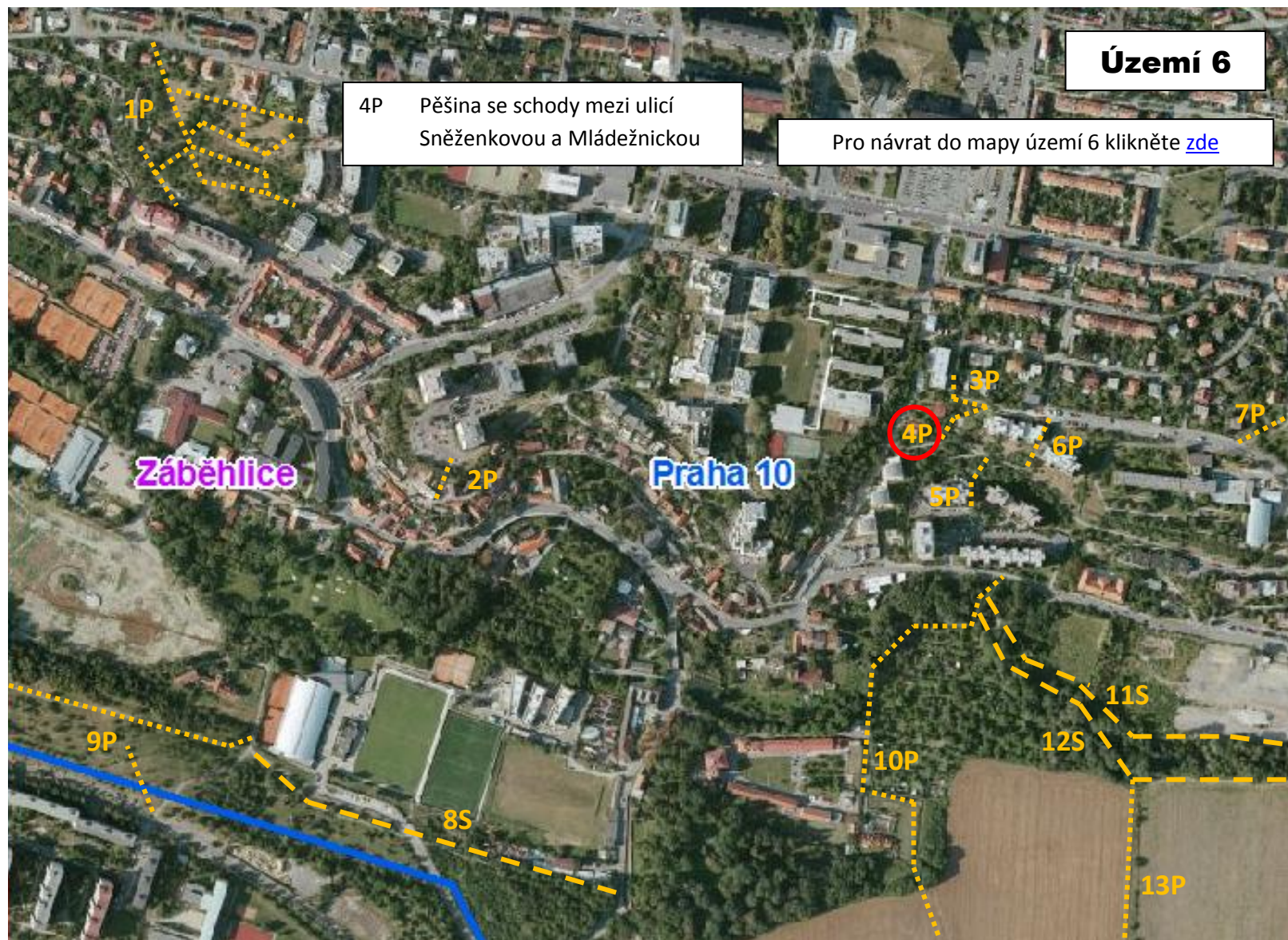




## Území 6

4P Pěšina se schody mezi ulicí  
Sněženkovou a Mládežnickou

Pro návrat do mapy území 6 klikněte [zde](#)

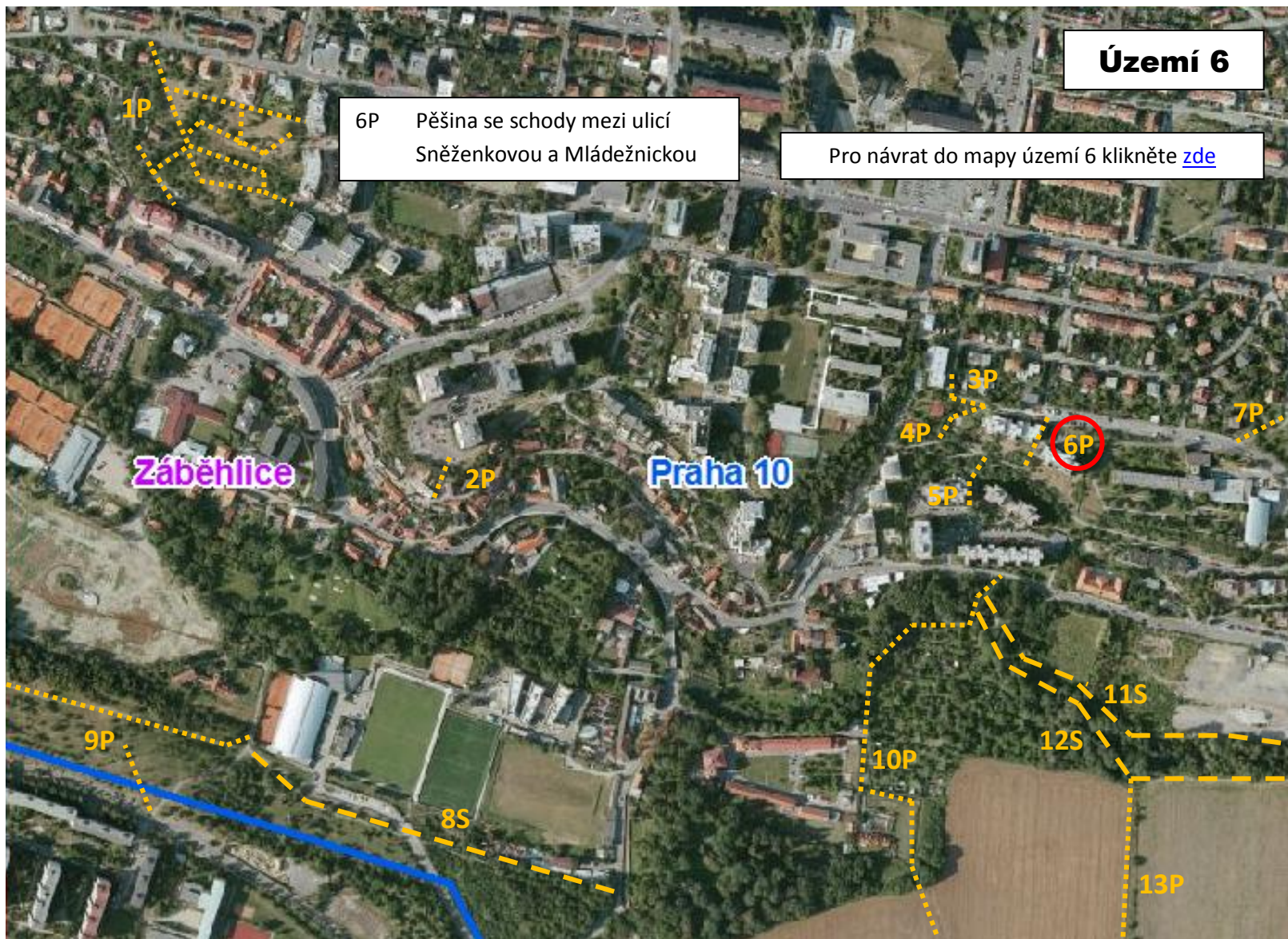


## Území 6

5P Pěšina se schody mezi ulicí  
Ellnerovou a Mládežnickou

Pro návrat do mapy území 6 klikněte [zde](#)





**Území 6**

6P Pěšina se schody mezi ulicí Sněženkovou a Mládežnickou

Pro návrat do mapy území 6 klikněte [zde](#)

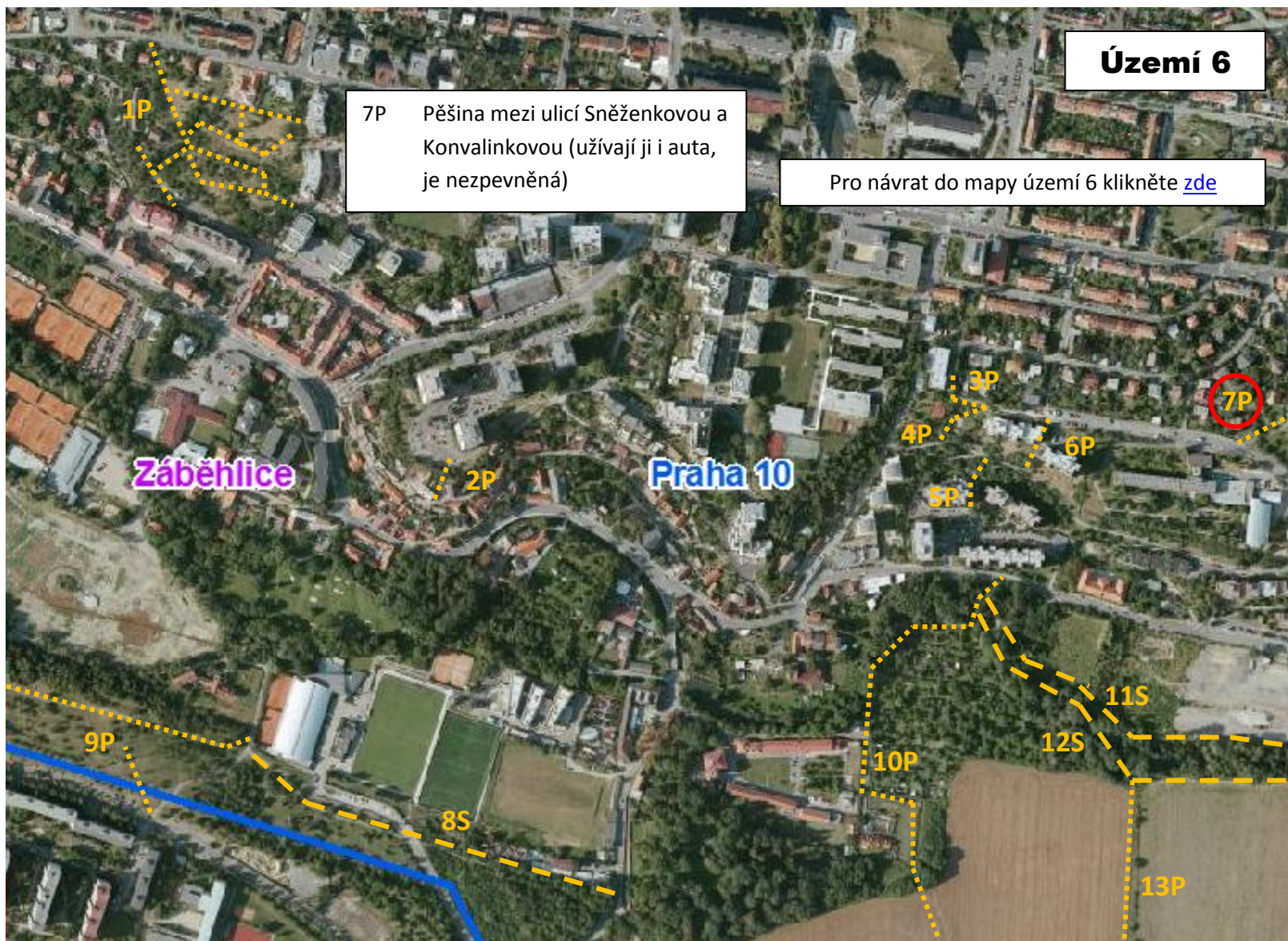
Záběhlice

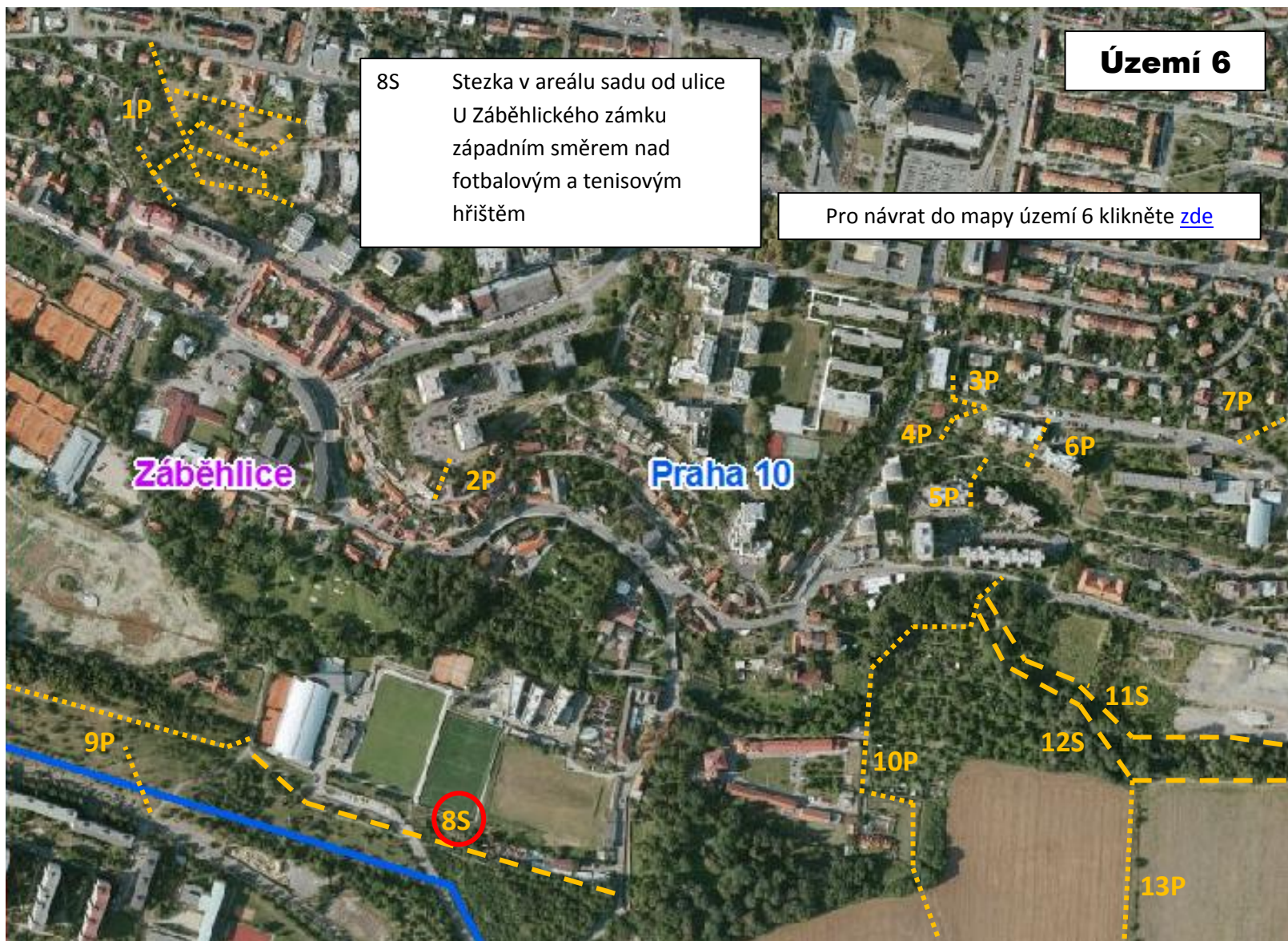
Praha 10

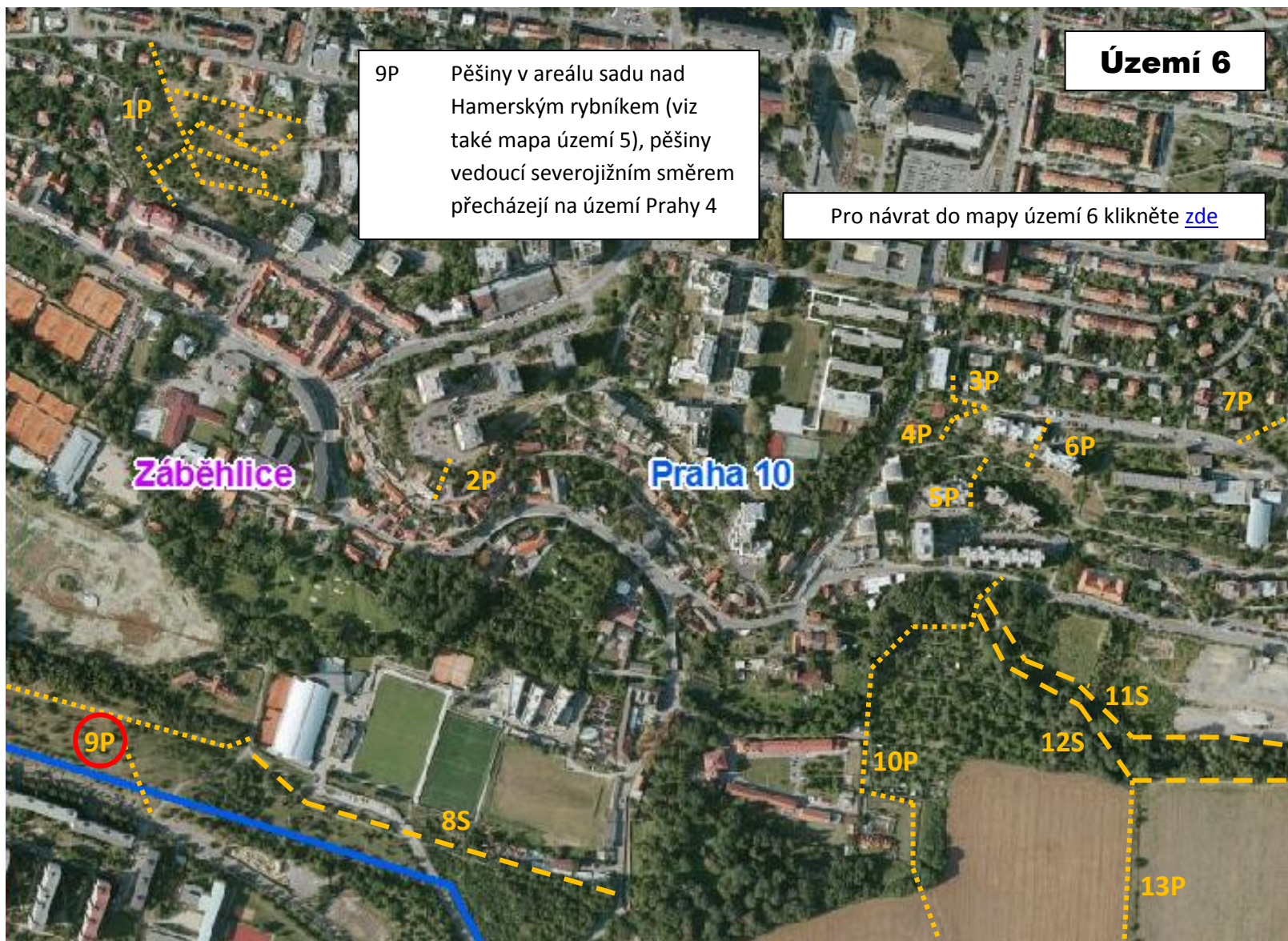
## Území 6

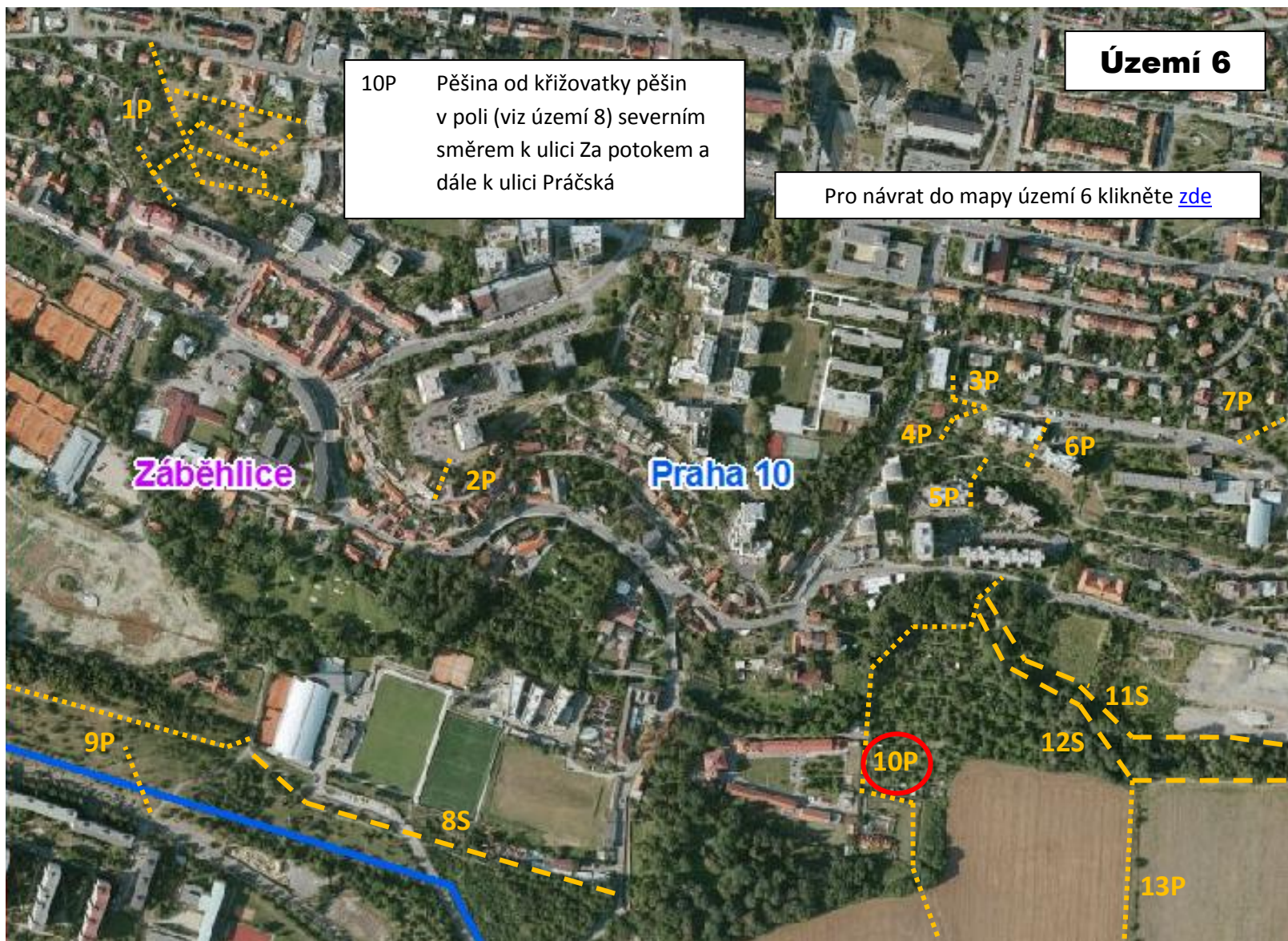
7P Pěšina mezi ulicí Sněženkovou a Konvalinkovou (užívají ji i auta, je nezpevněná)

Pro návrat do mapy území 6 klikněte [zde](#)









## Území 6

10P Pěšina od křižovatky pěšin v poli (viz území 8) severním směrem k ulici Za potokem a dále k ulici Práčská

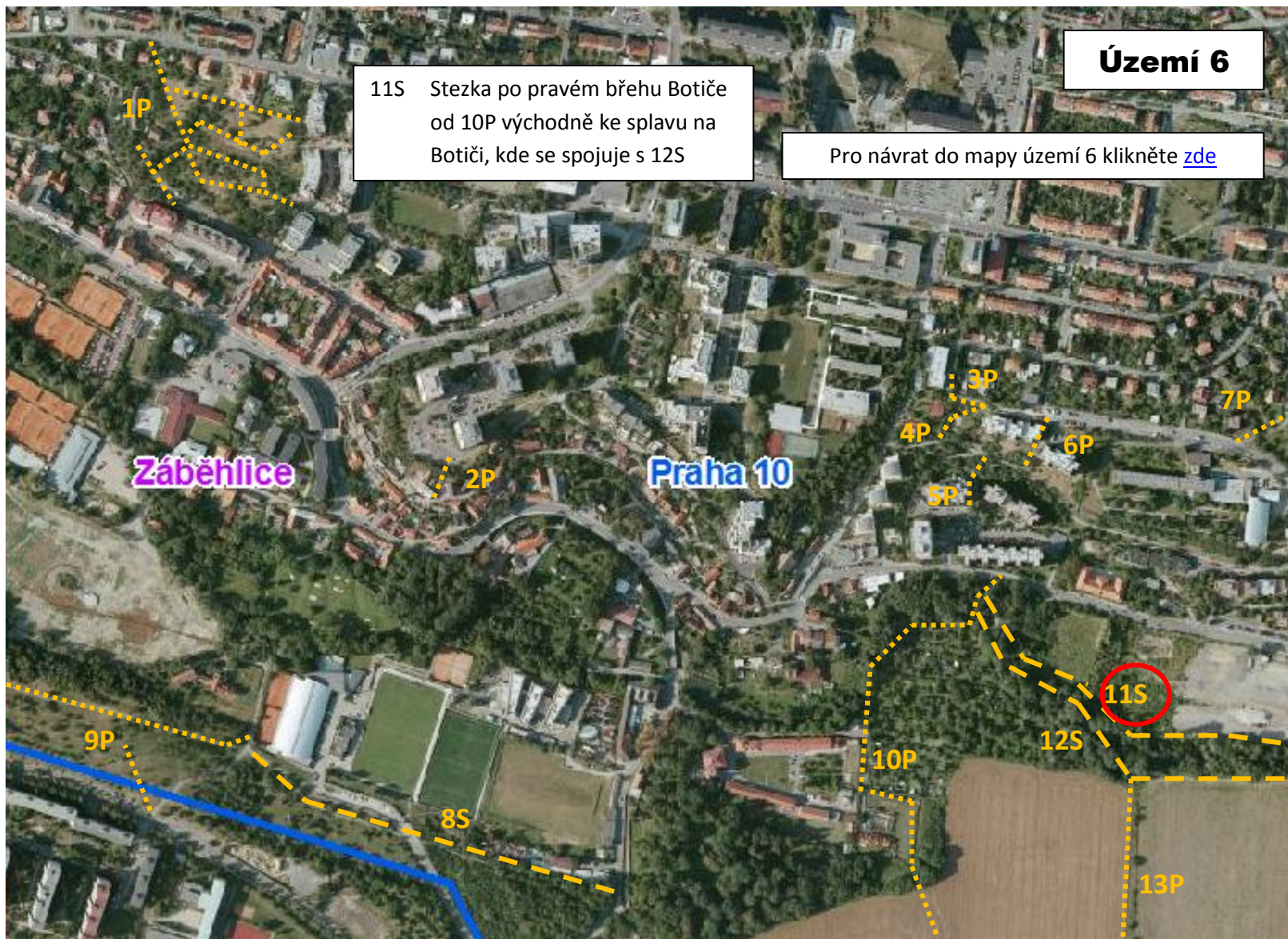
Pro návrat do mapy území 6 klikněte [zde](#)

Záběhlice

Praha 10

10P

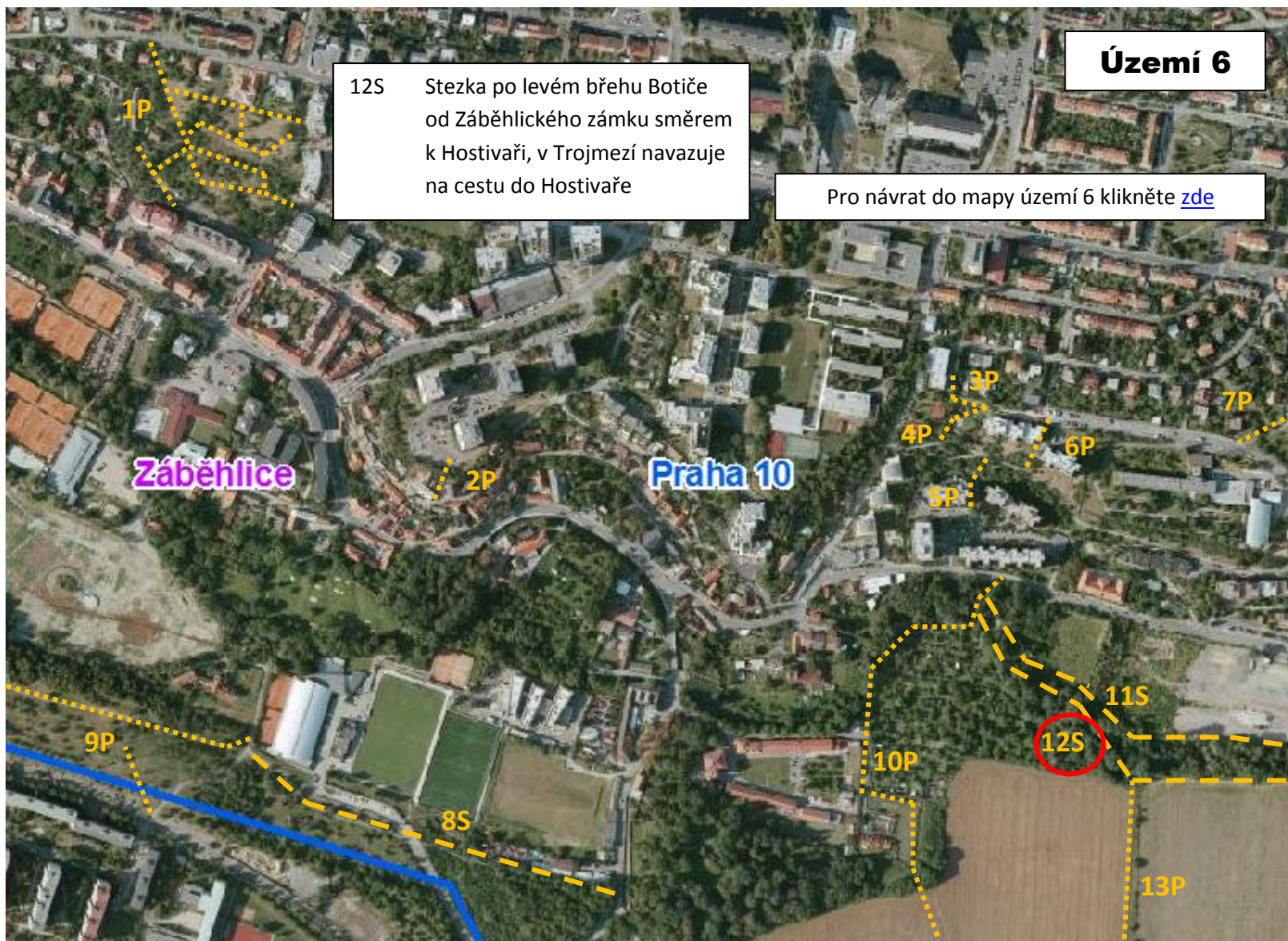




## Území 6

11S Stezka po pravém břehu Botiče od 10P východně ke splavu na Botiči, kde se spojuje s 12S

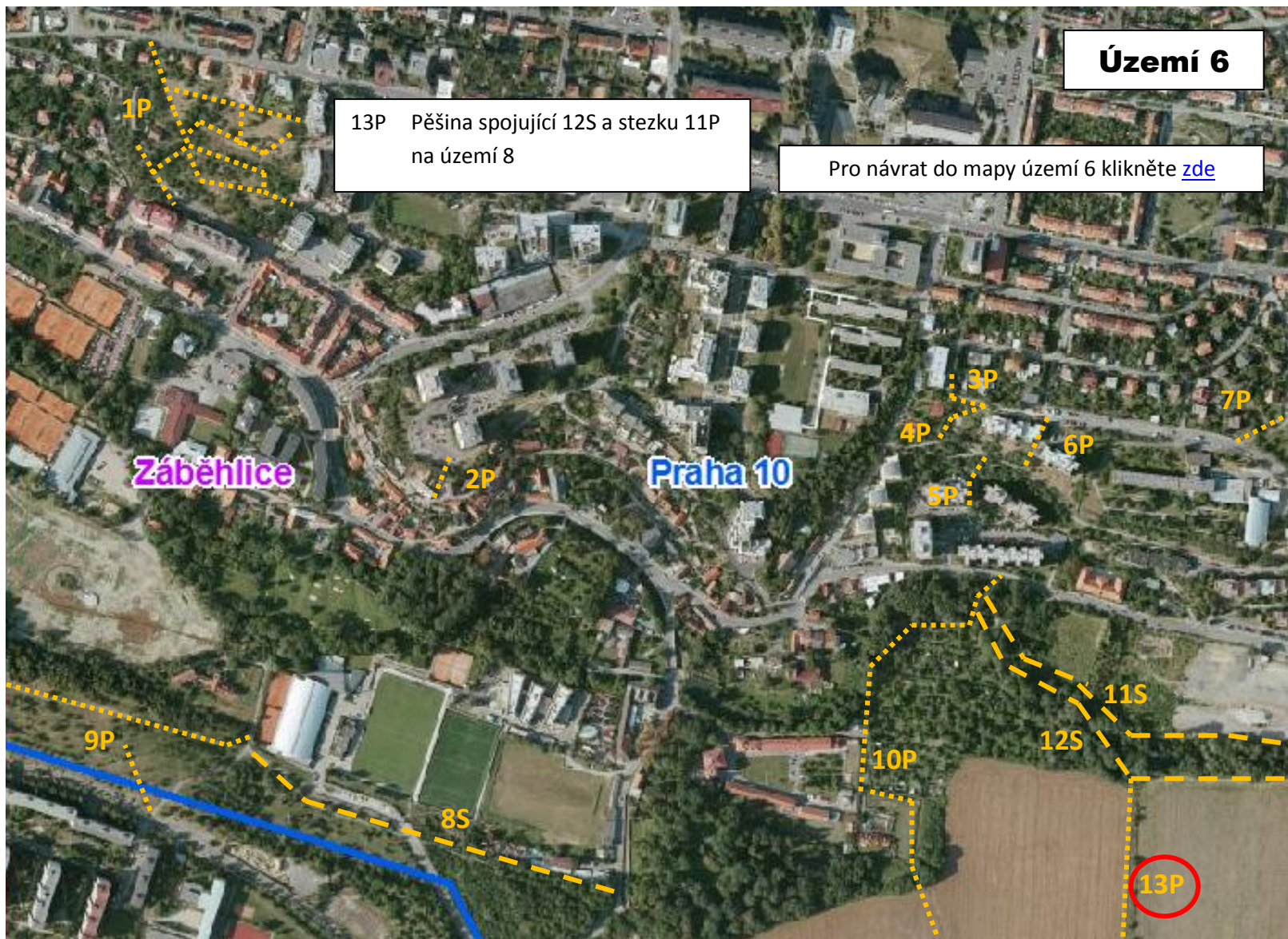
Pro návrat do mapy území 6 klikněte [zde](#)



## Území 6

12S Stezka po levém břehu Botiče od Záběhlického zámku směrem k Hostivaři, v Trojmezí navazuje na cestu do Hostivaře

Pro návrat do mapy území 6 klikněte [zde](#)



## Území 6

13P Pěšina spojující 12S a stezku 11P na území 8

Pro návrat do mapy území 6 klikněte [zde](#)



Číslování stezek a pěšin na území 7 navazuje na číslování na území 6. Pro přechod na vybranou stezku nebo pěšinu najedte kurzorem na číslo v seznamu a stiskněte CTRL+kliknutí levou myší:  
[11S](#) [12S](#) [15P](#) [16S](#) [17P](#)

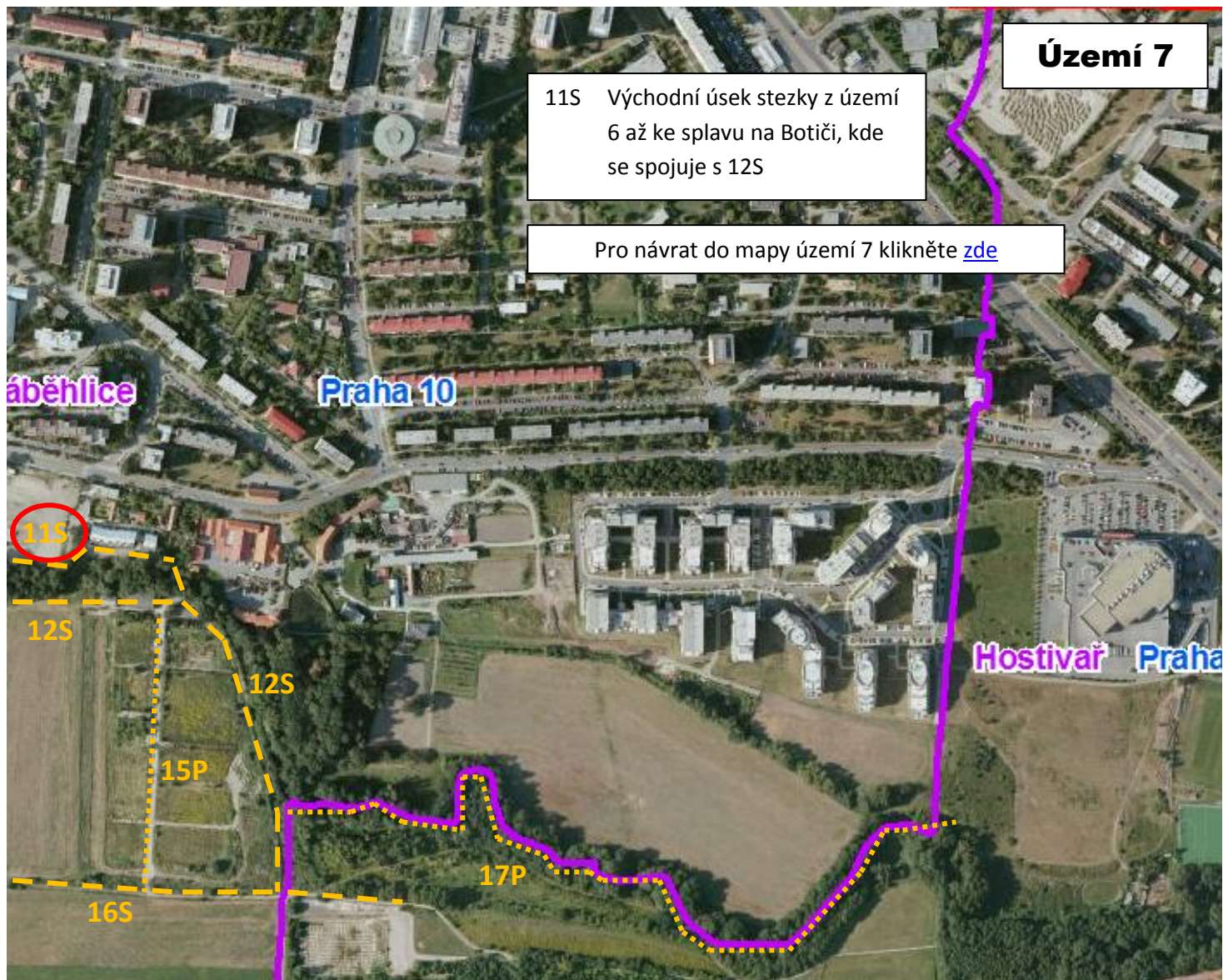
## Území 7

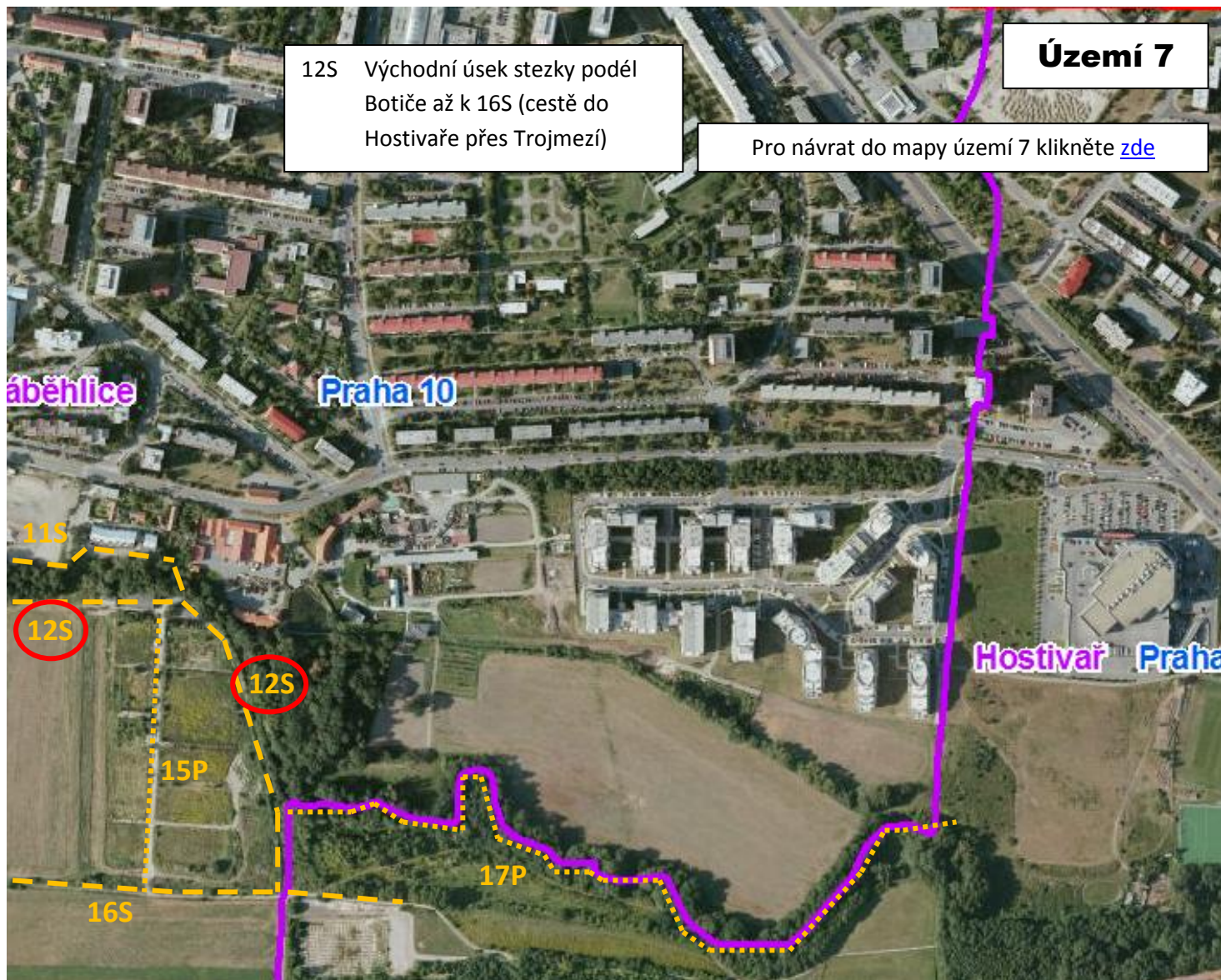
Pro návrat do hlavní mapy P10 klikněte [zde](#)

Přáběhllice

Praha 10

Hostivař Praha

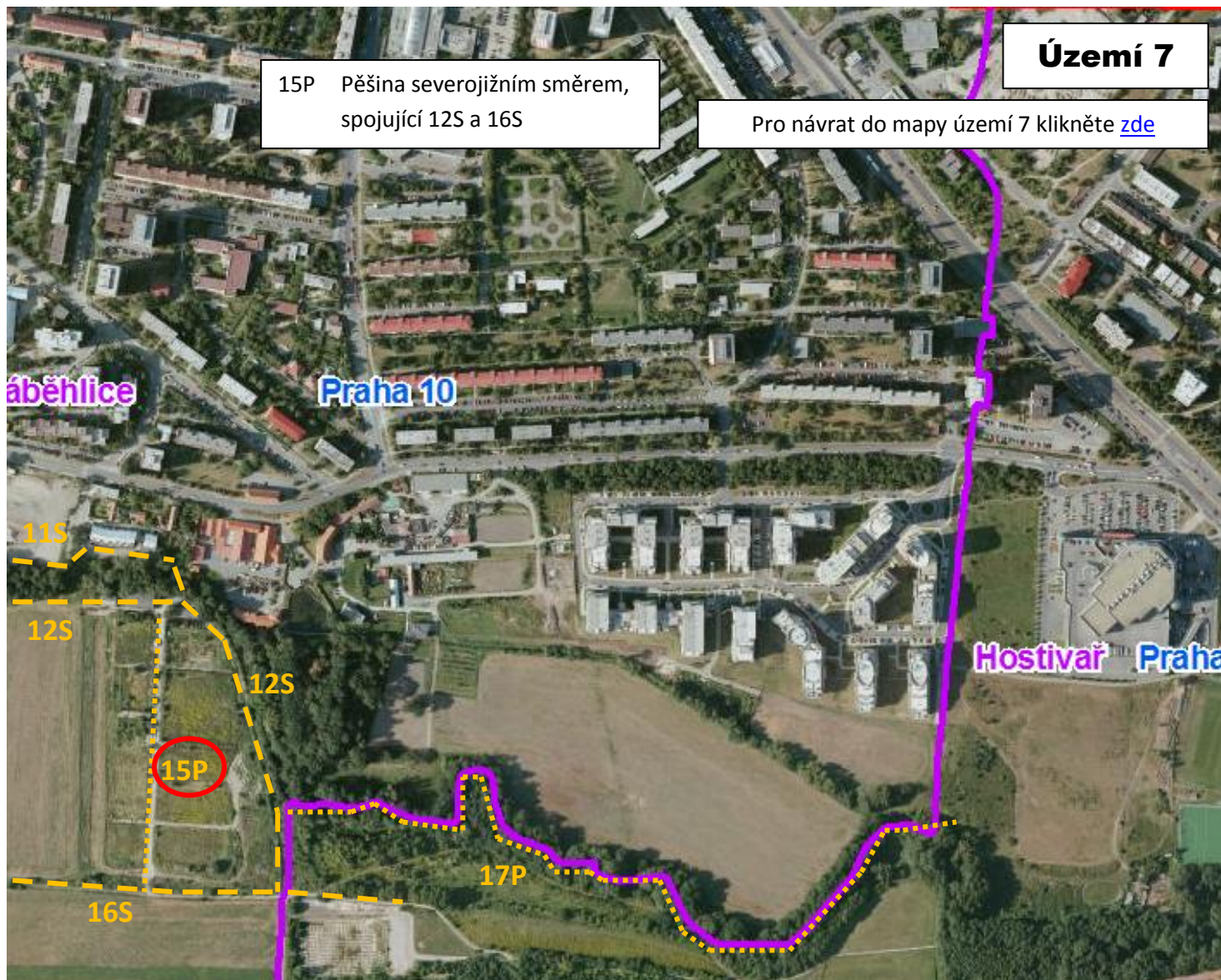




12S Východní úsek stezky podél Botiče až k 16S (cestě do Hostivaře přes Trojmezí)

Pro návrat do mapy území 7 klikněte [zde](#)

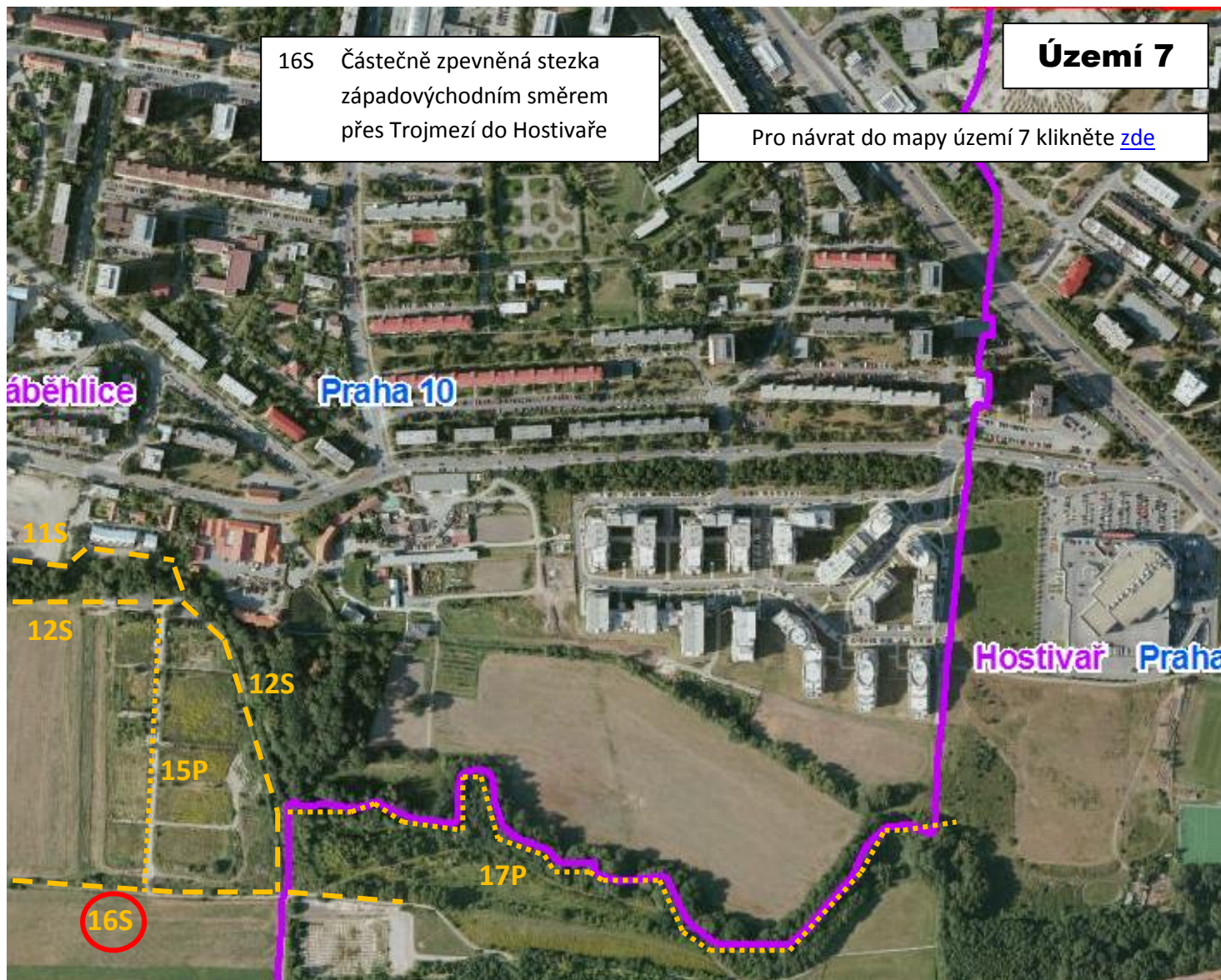
**Území 7**



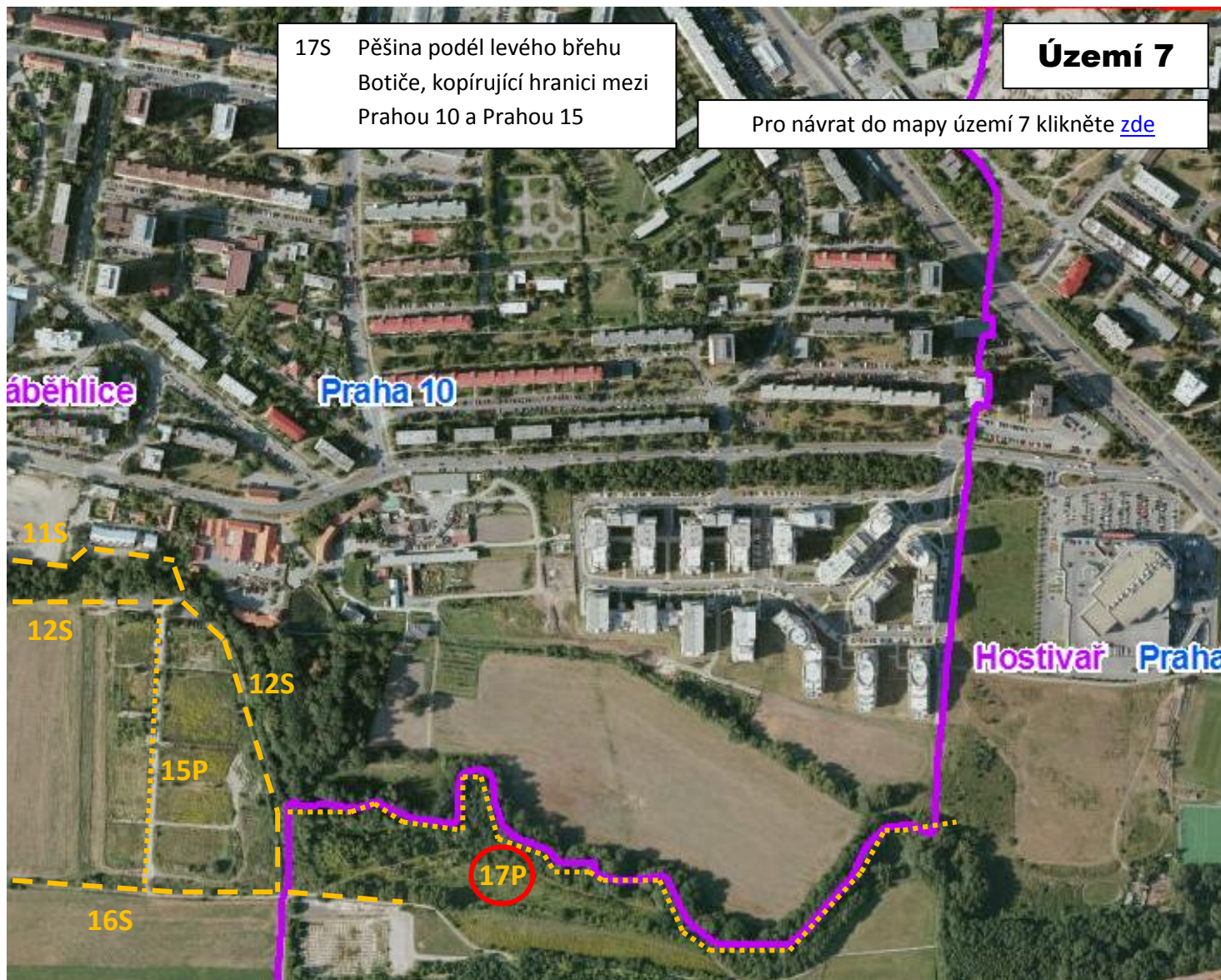
15P Pěšina severojižním směrem,  
spojující 12S a 16S

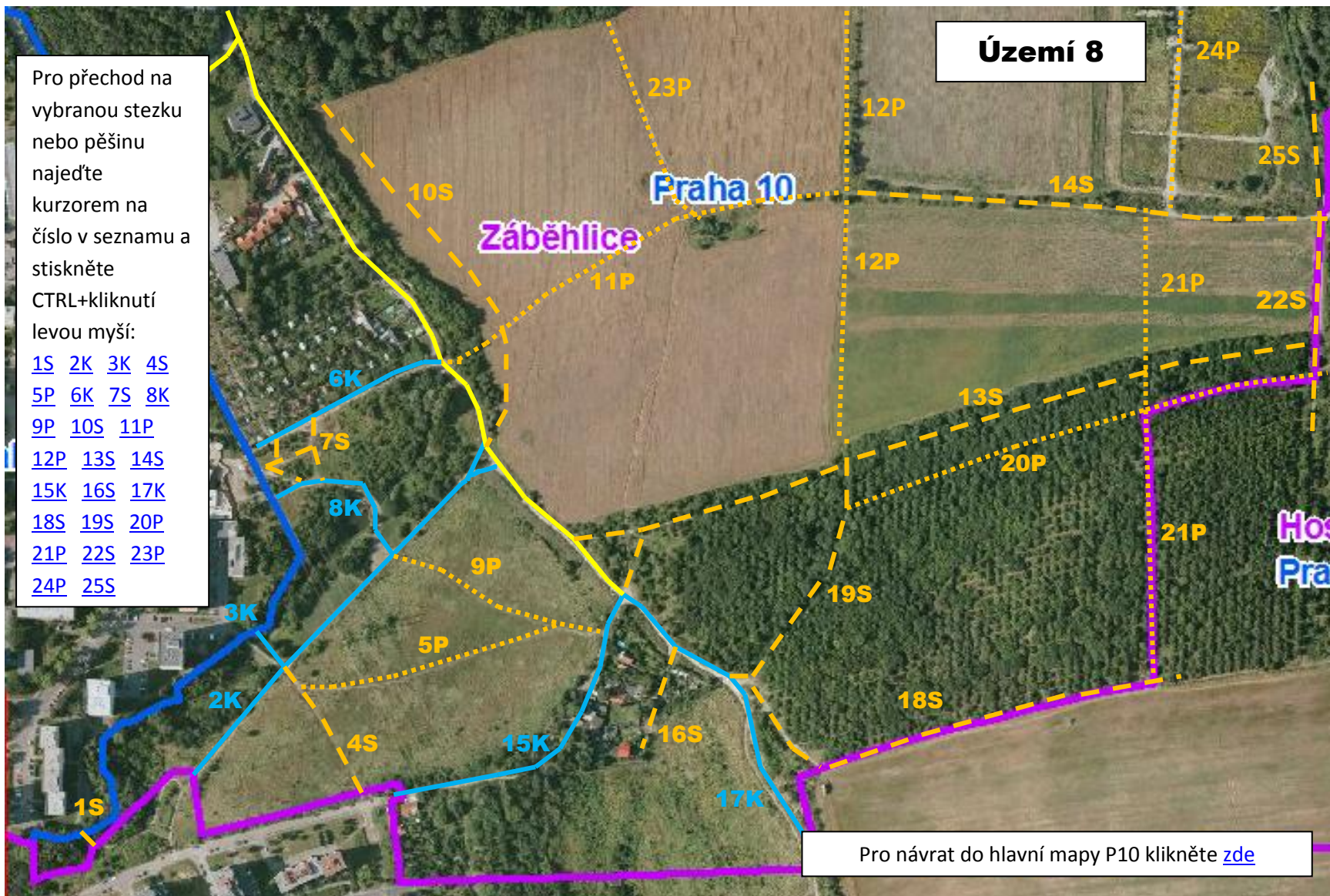
Pro návrat do mapy území 7 klikněte [zde](#)

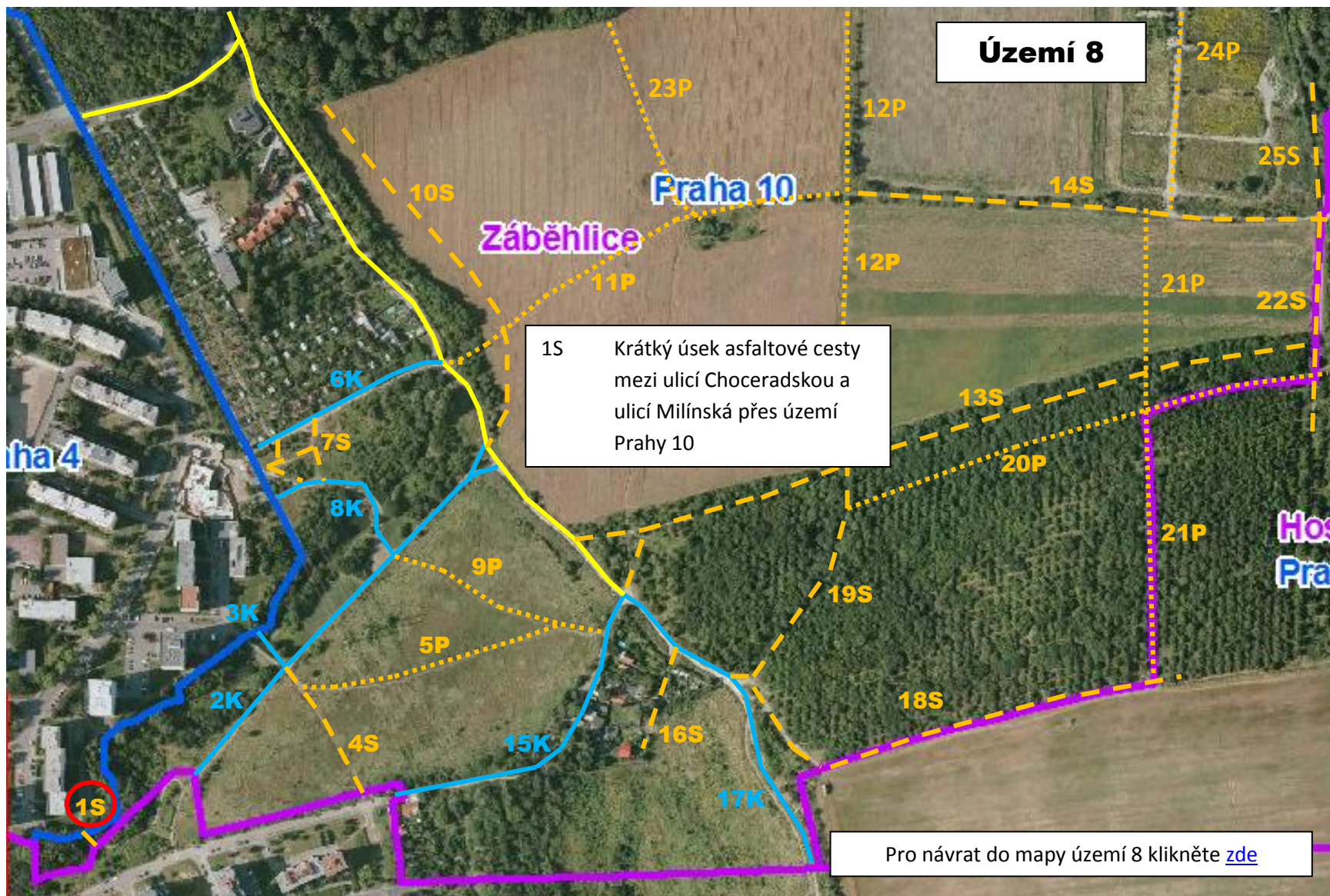
**Území 7**

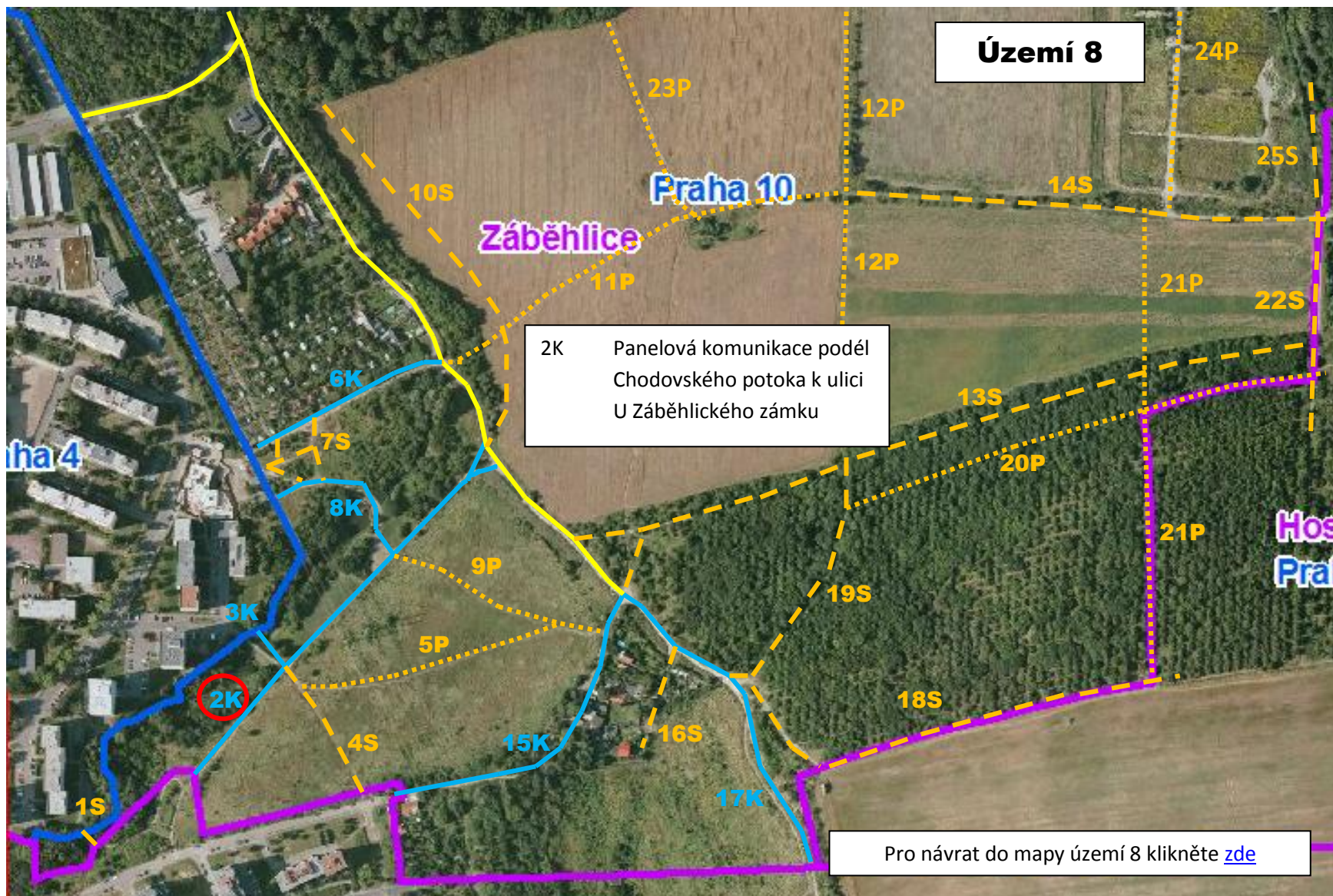


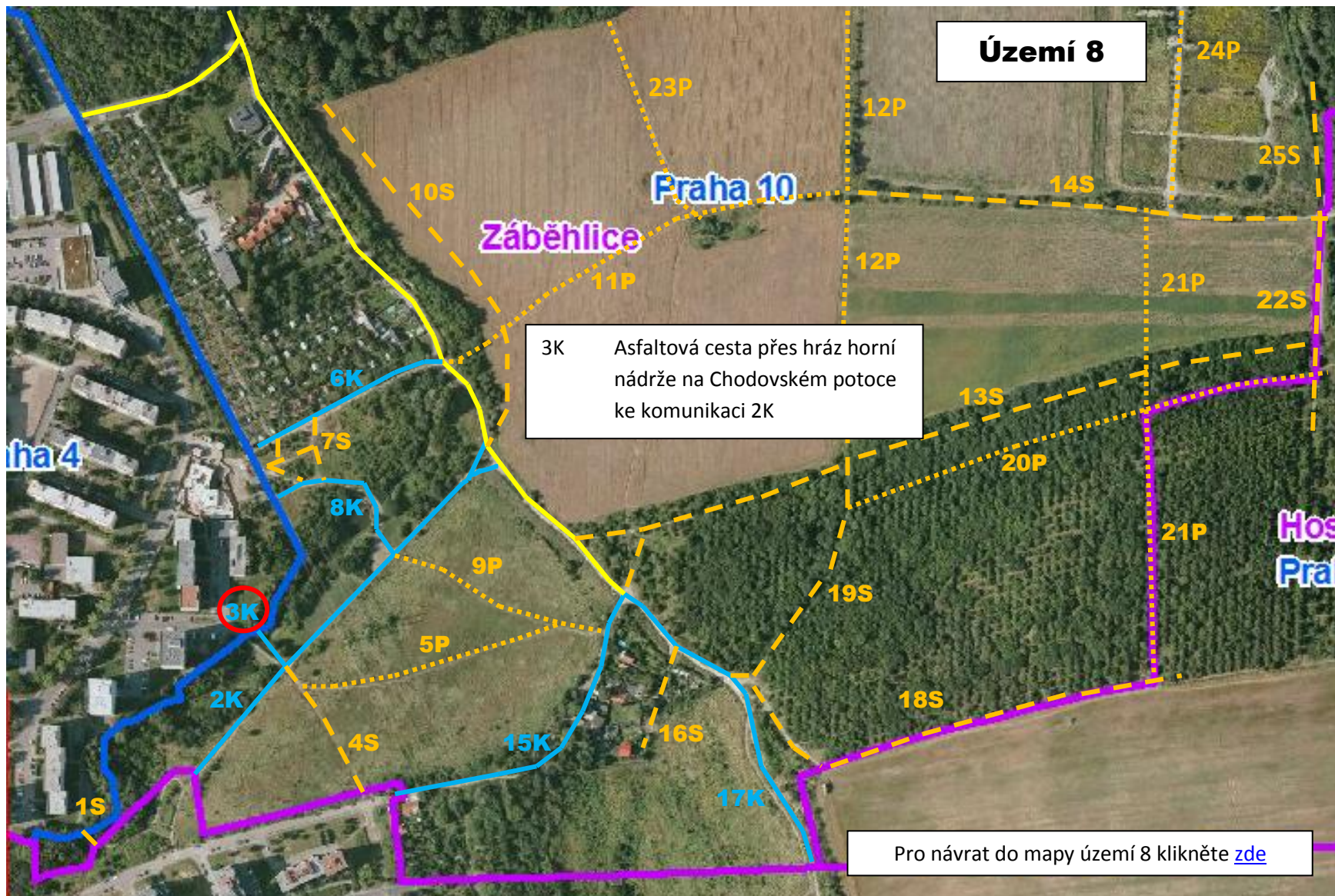


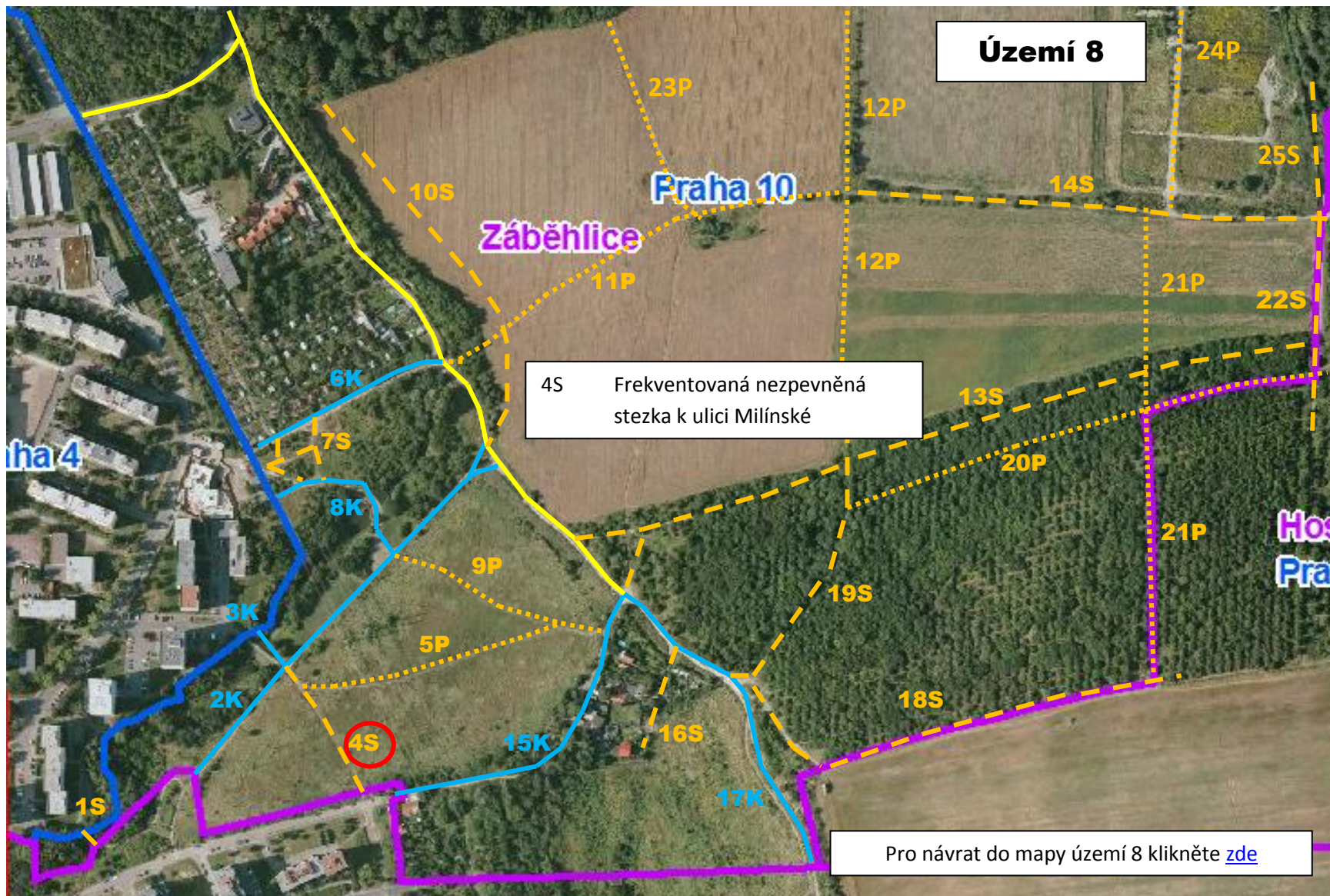


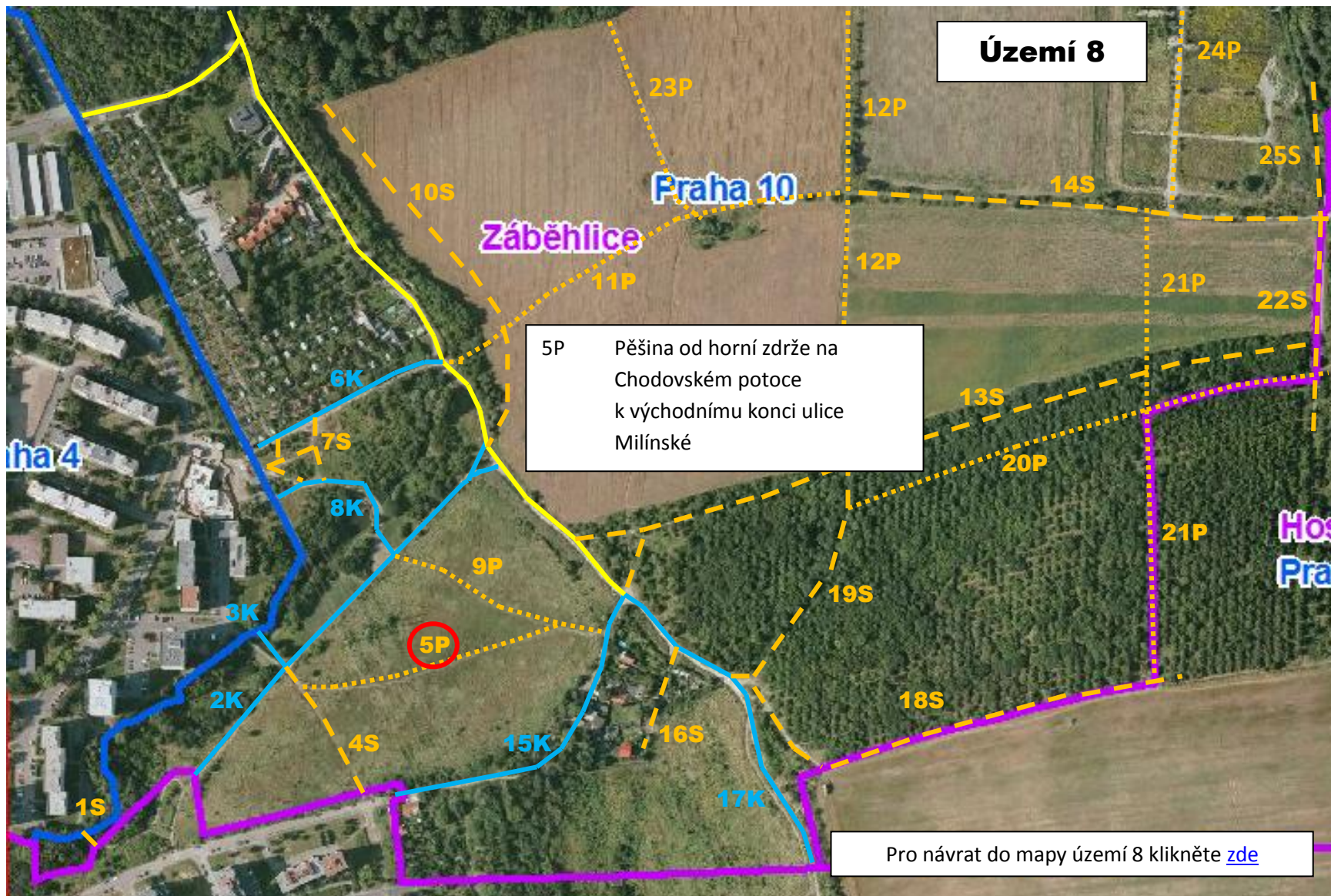


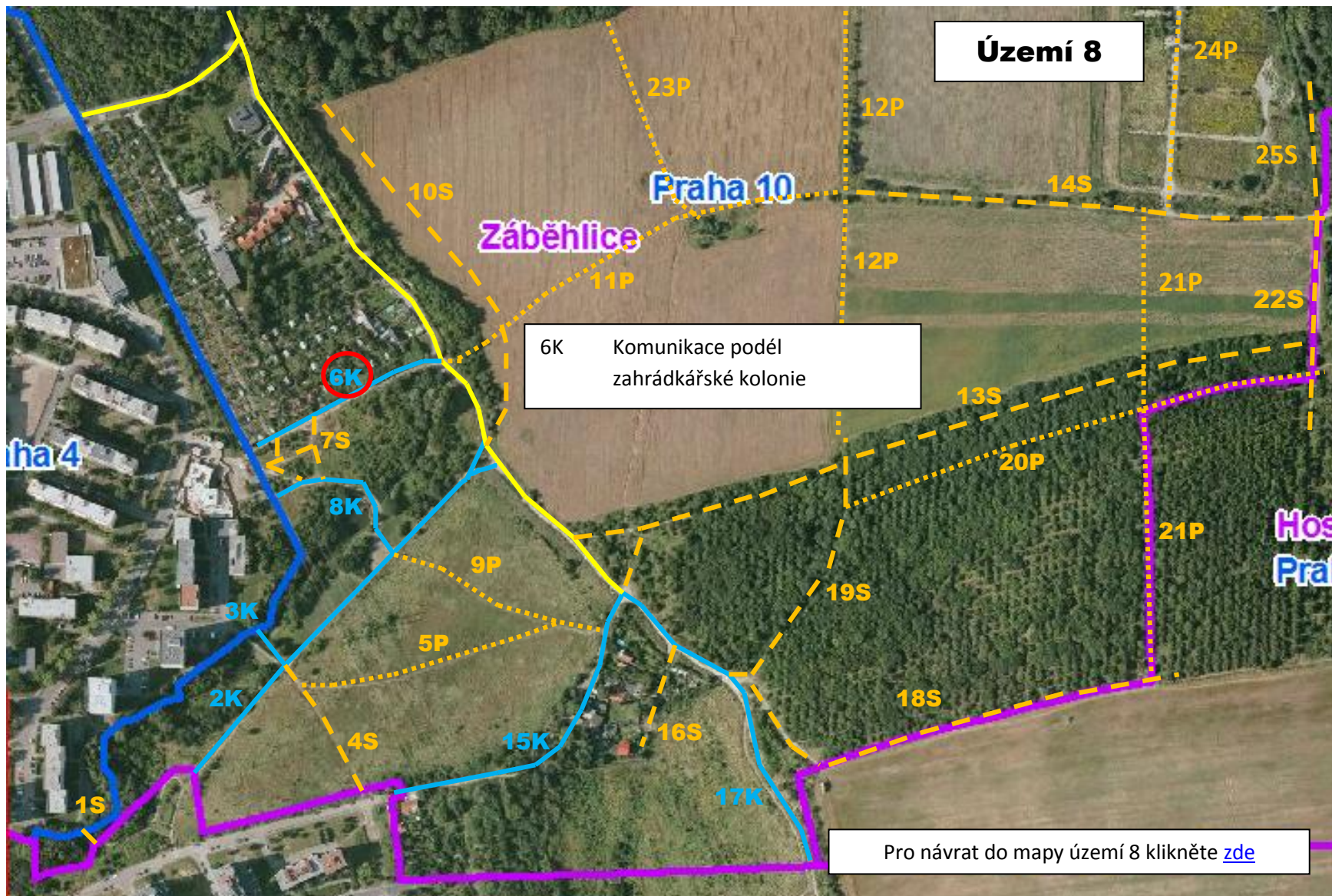




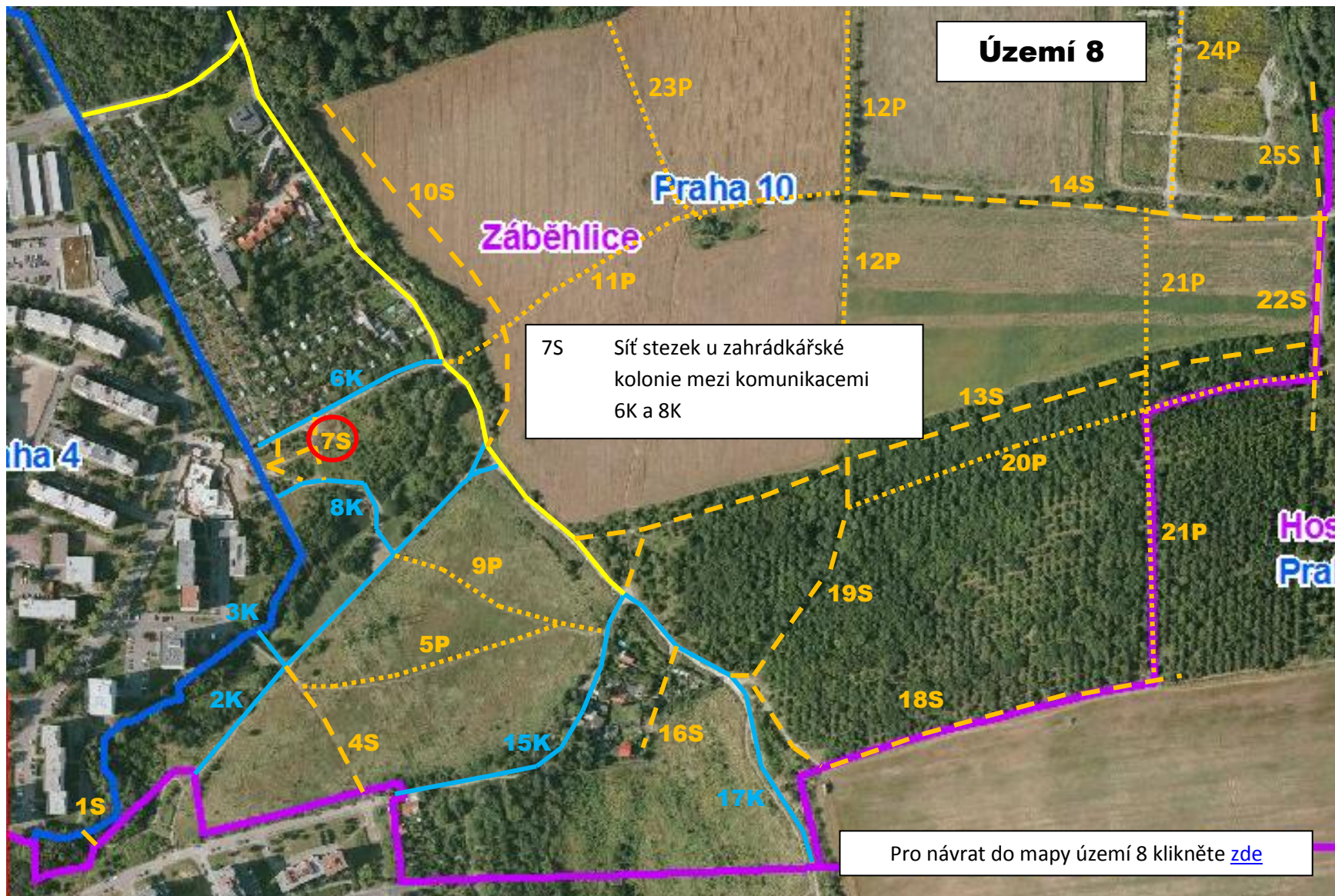


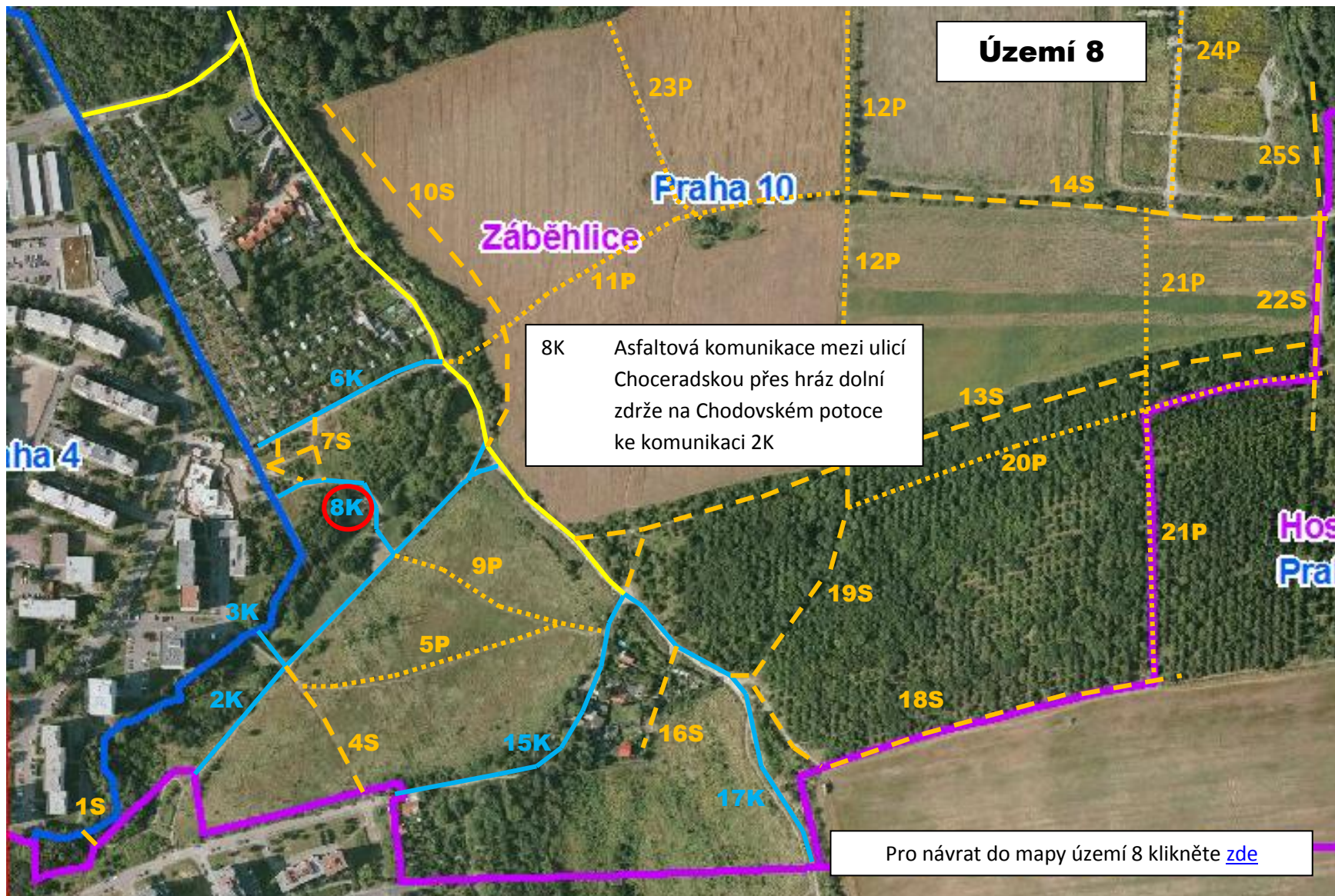


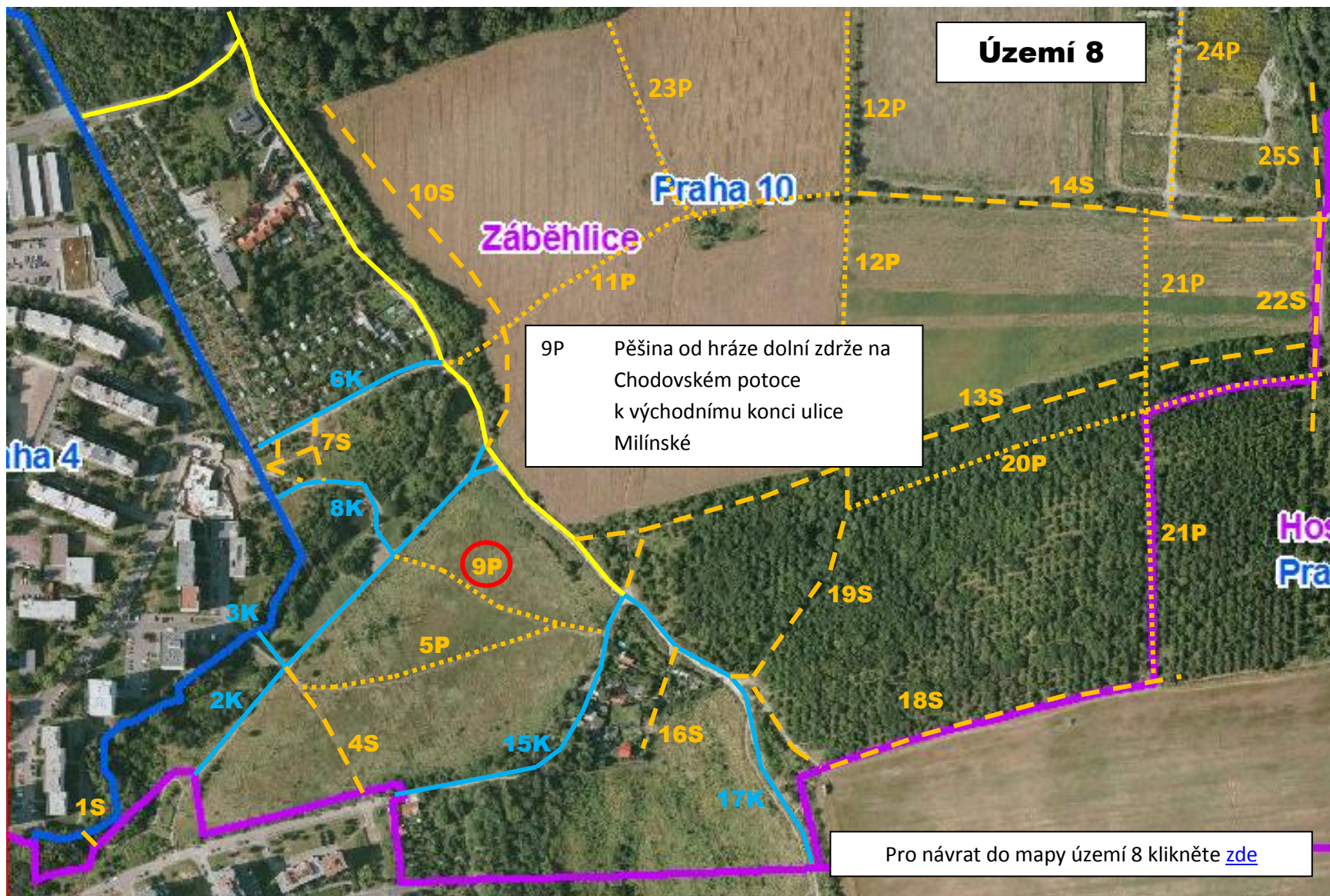


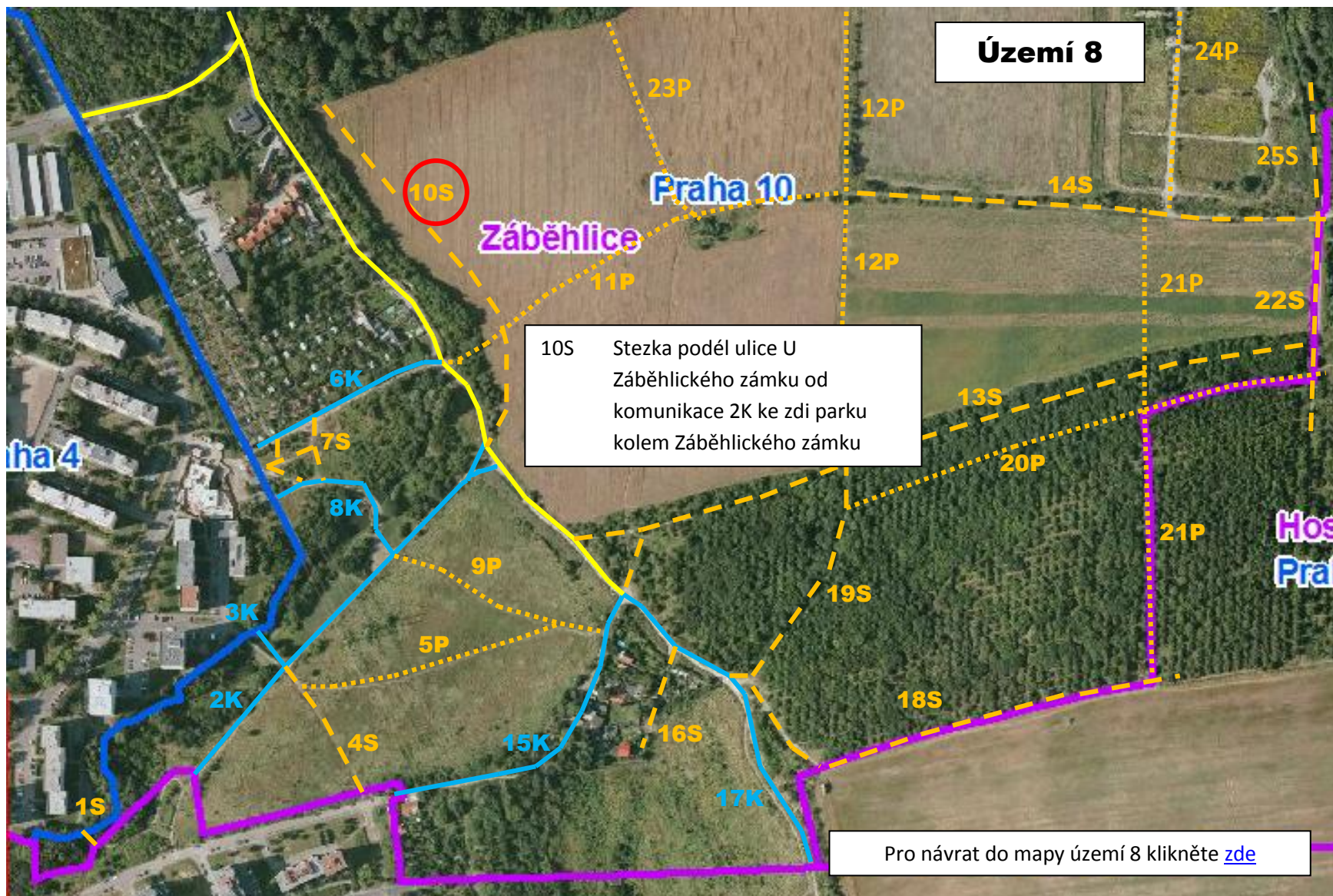


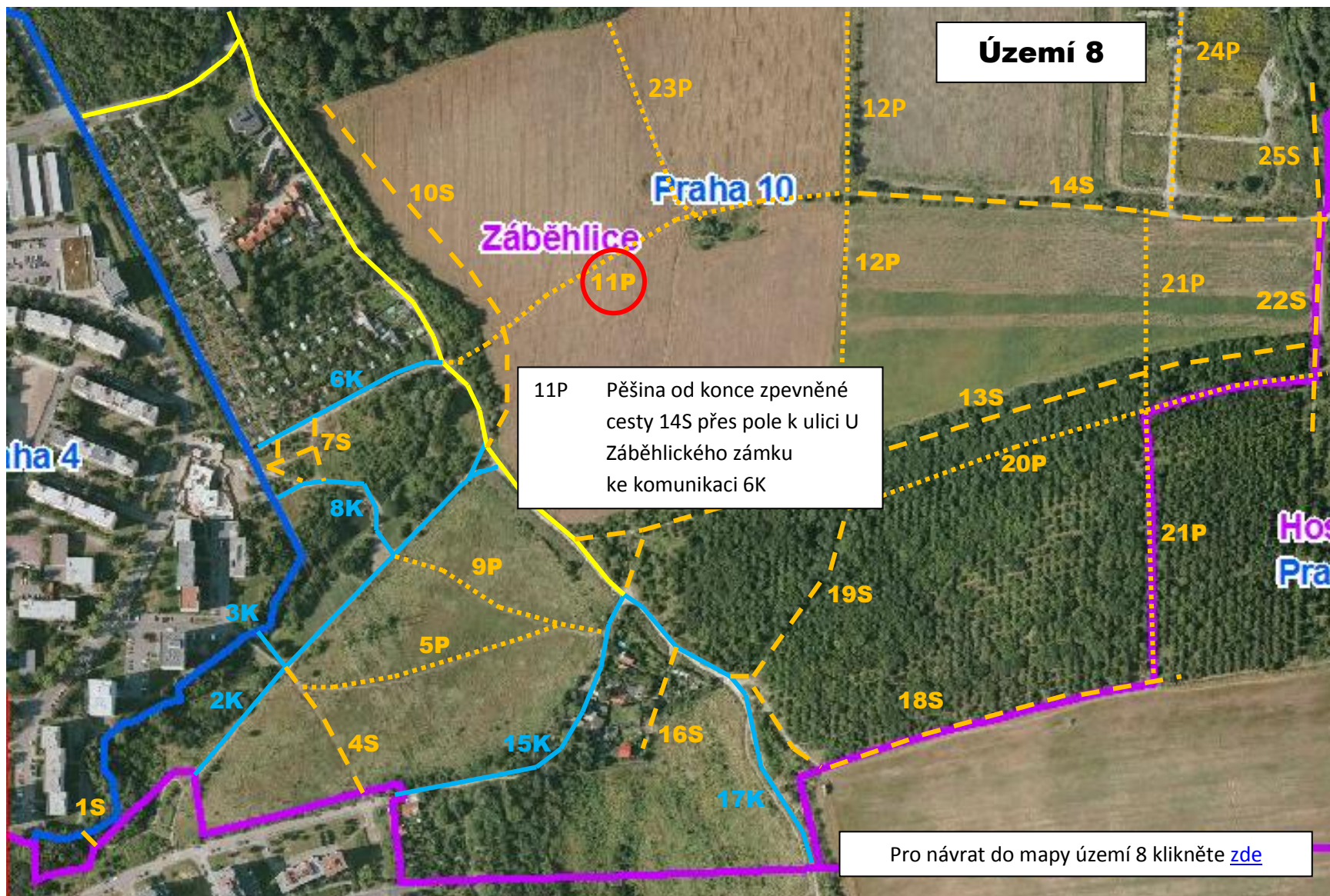


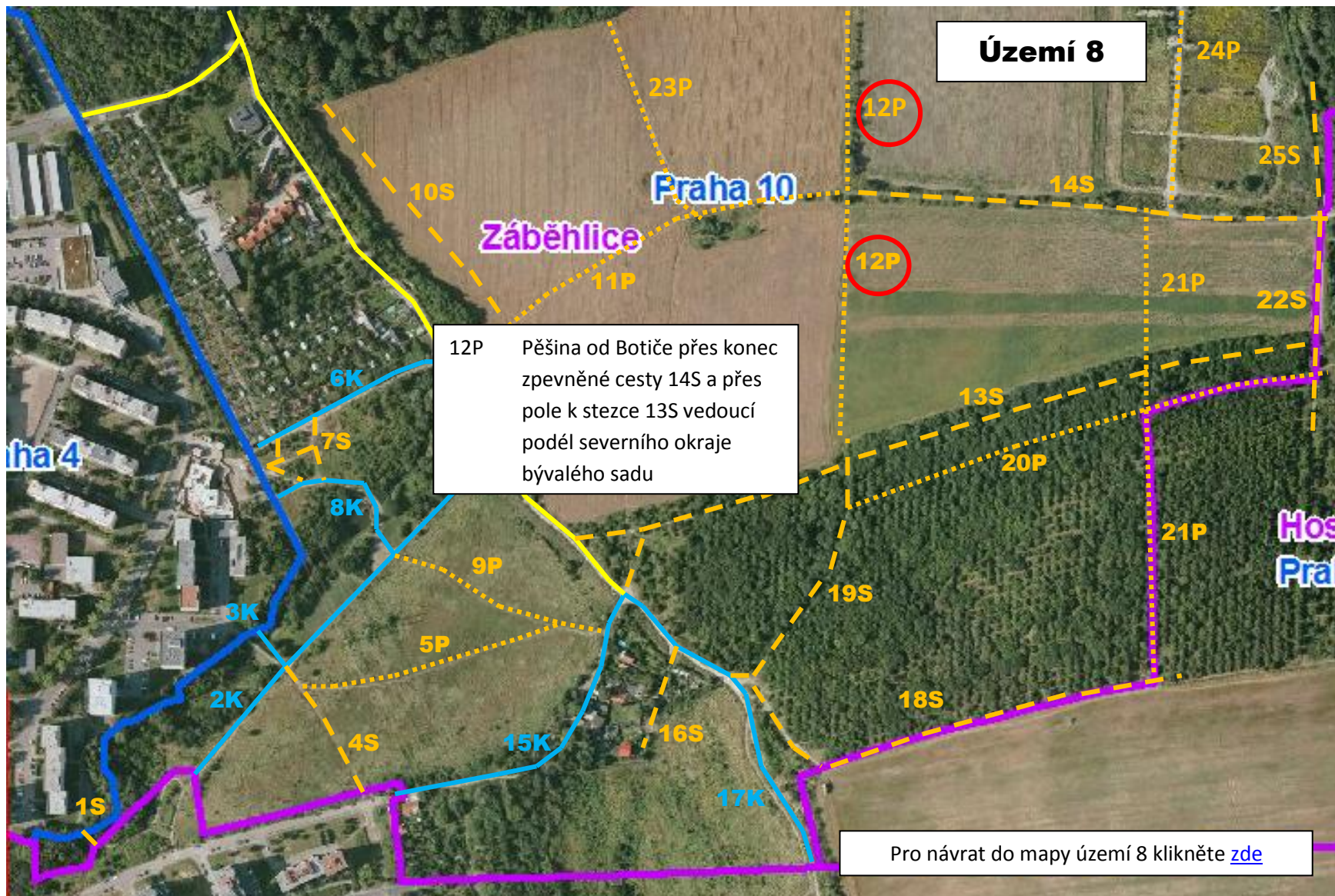


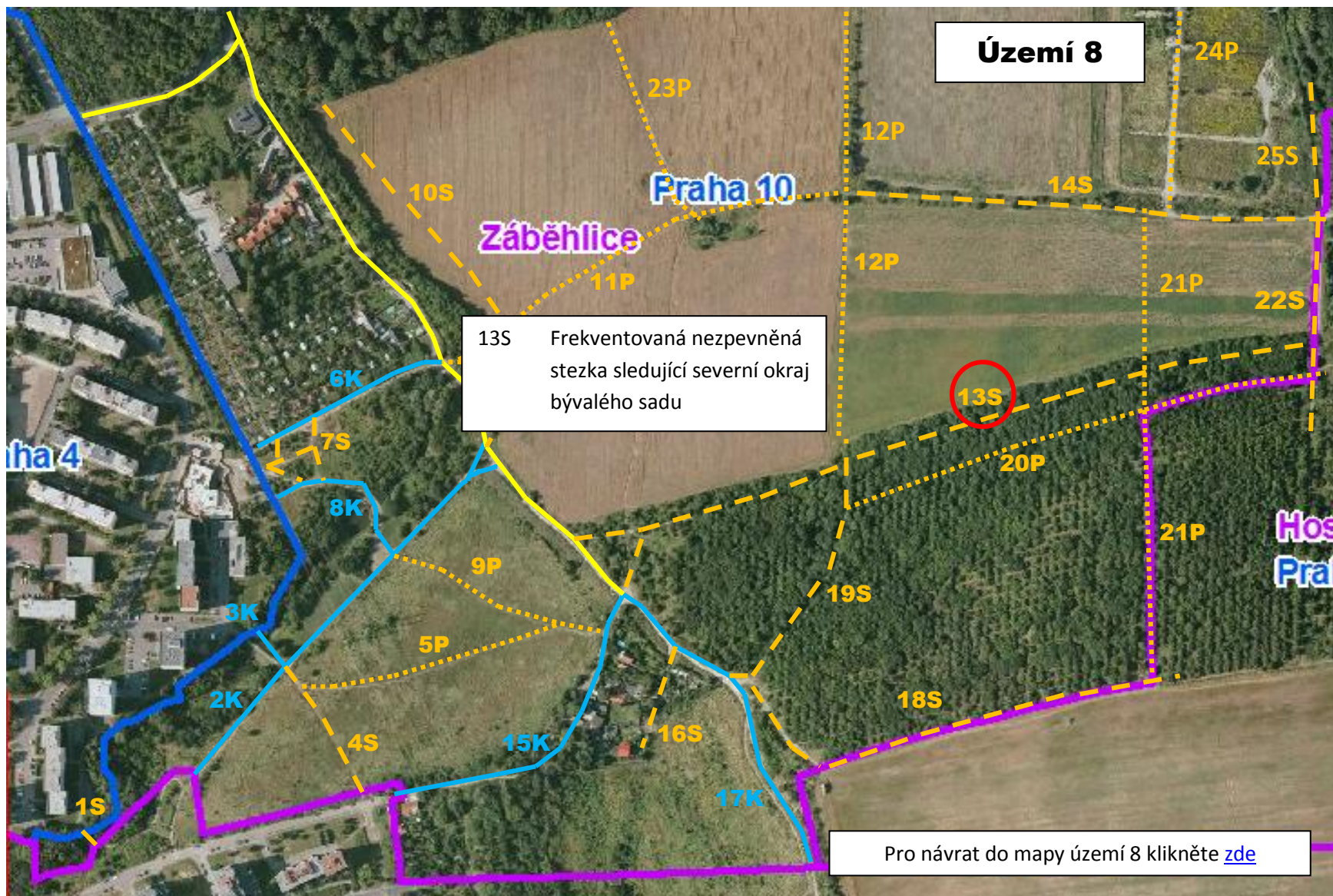


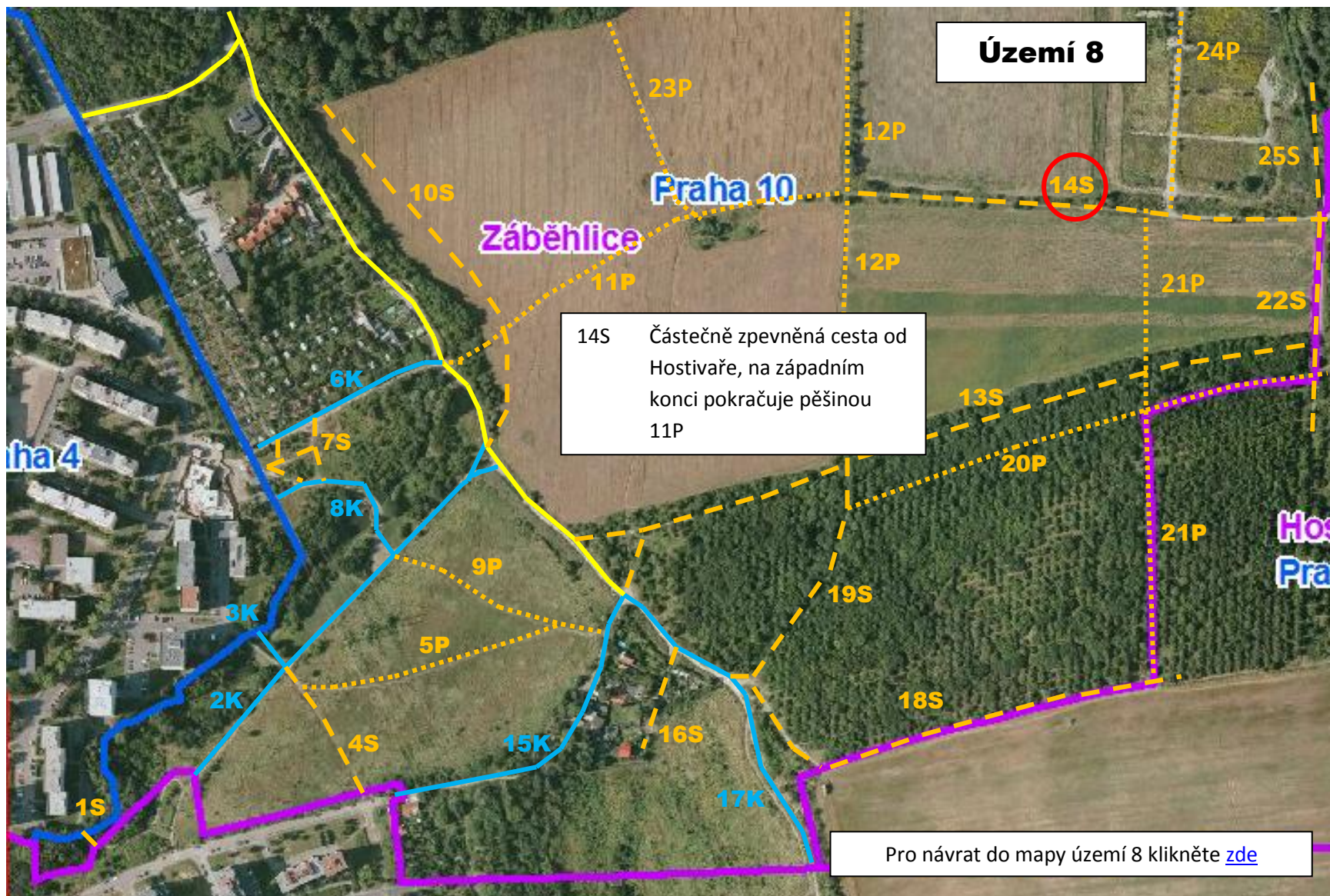




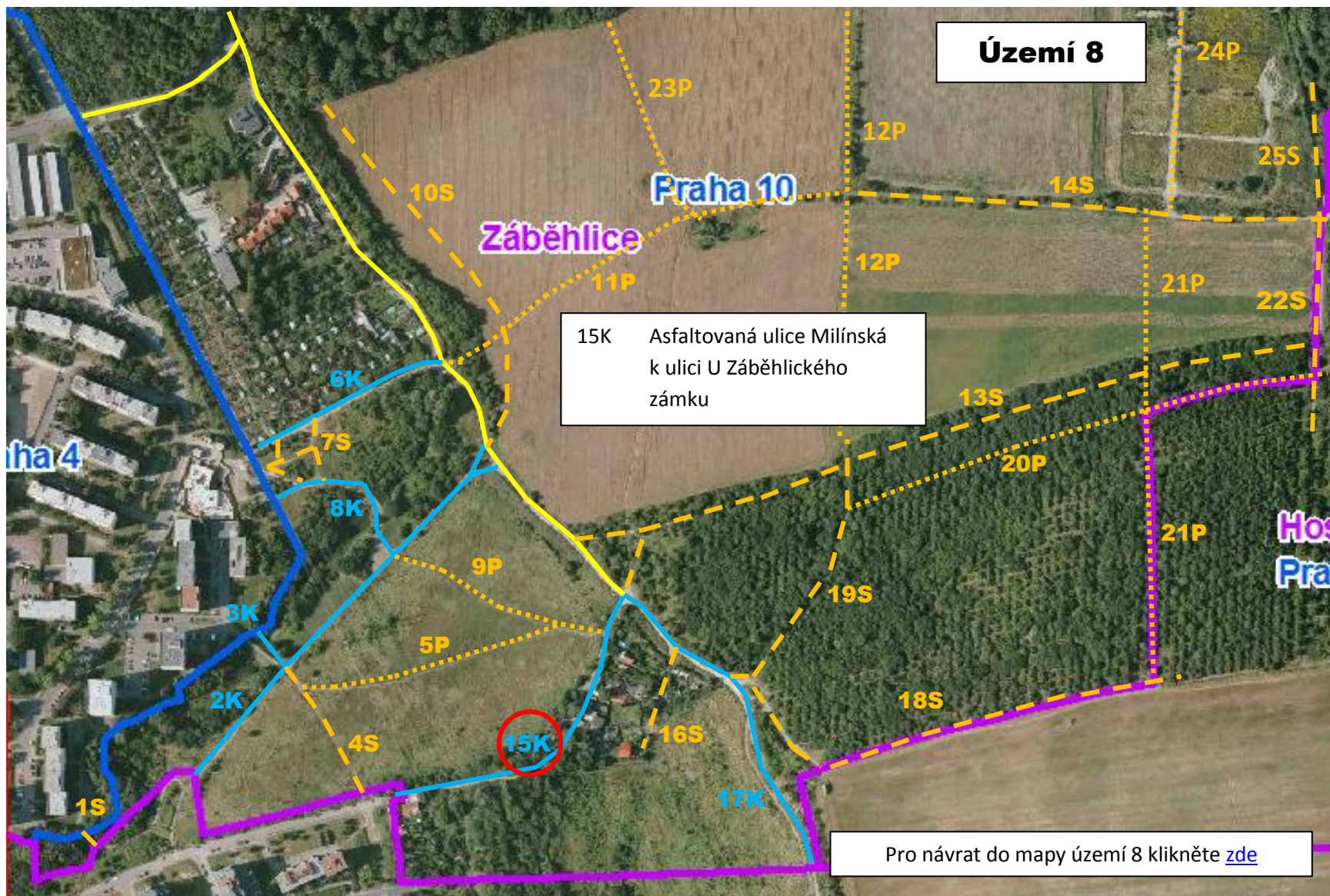


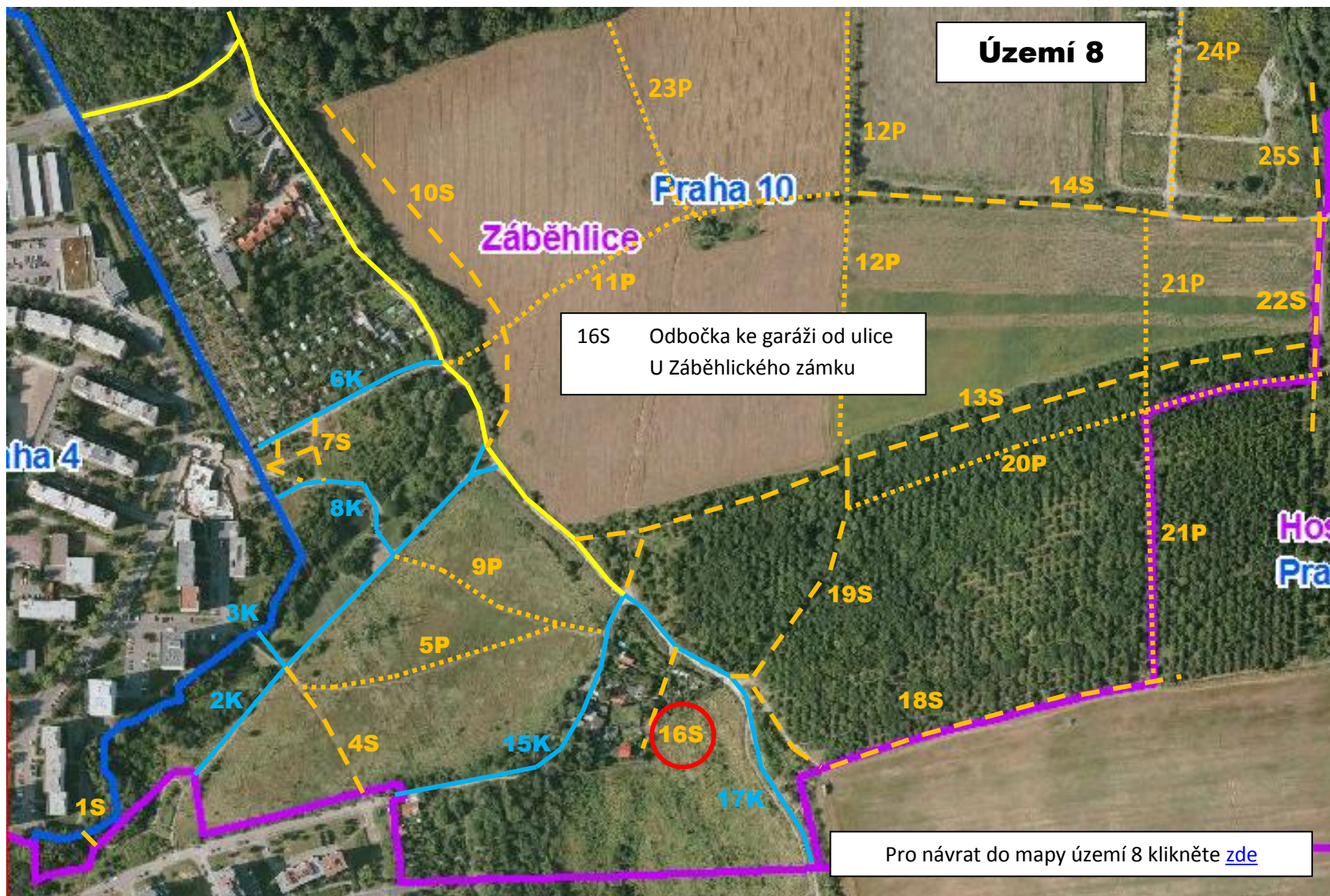


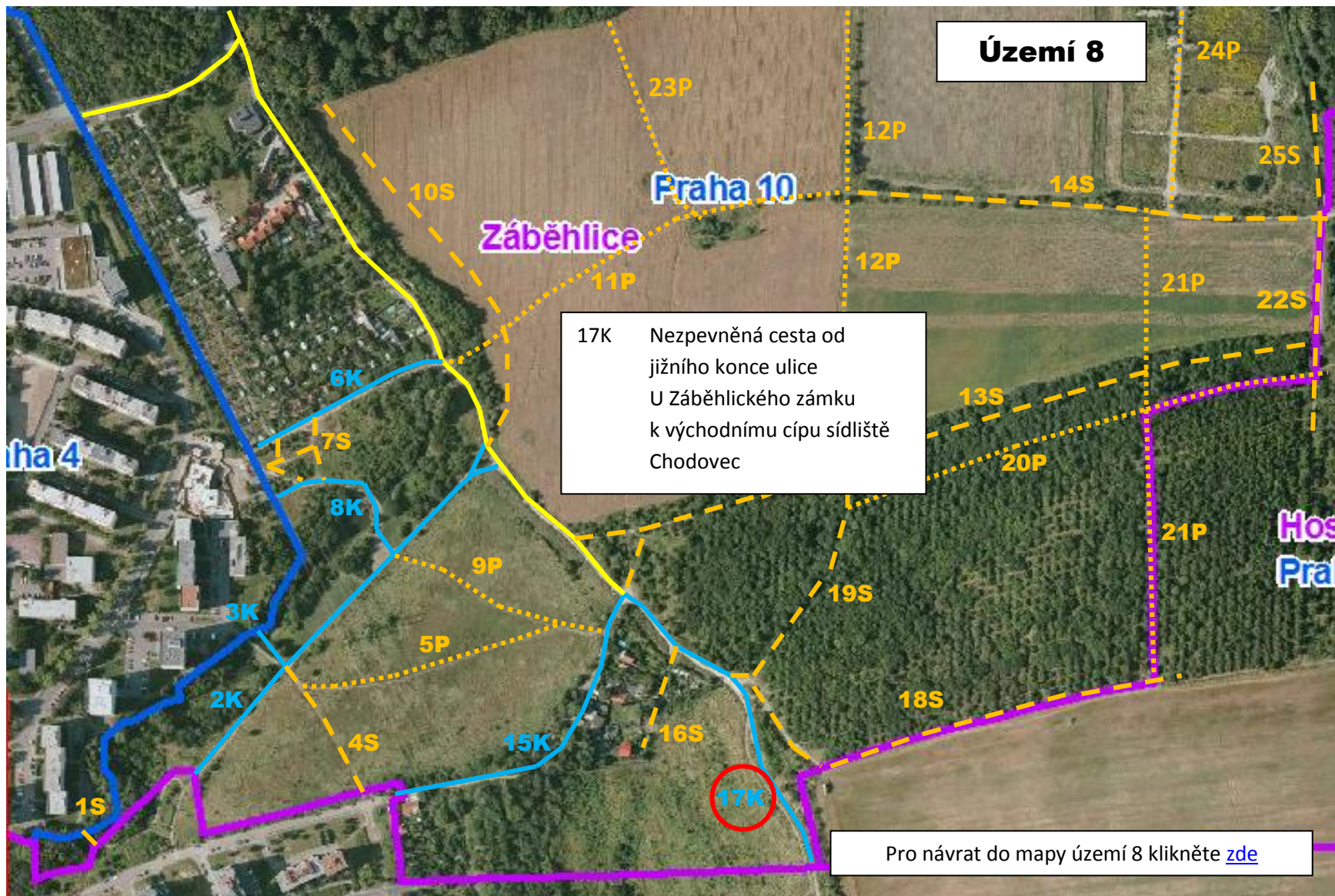


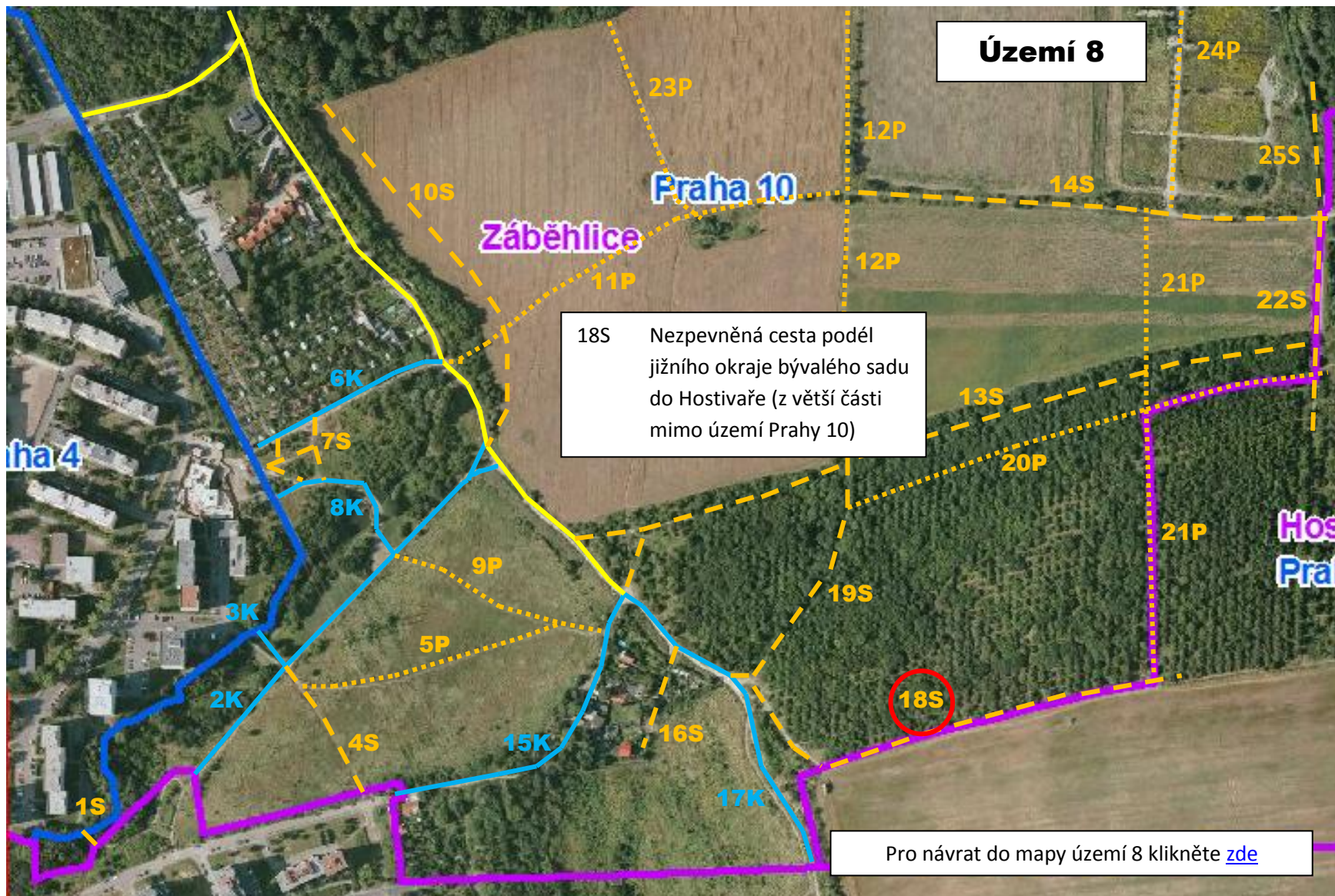


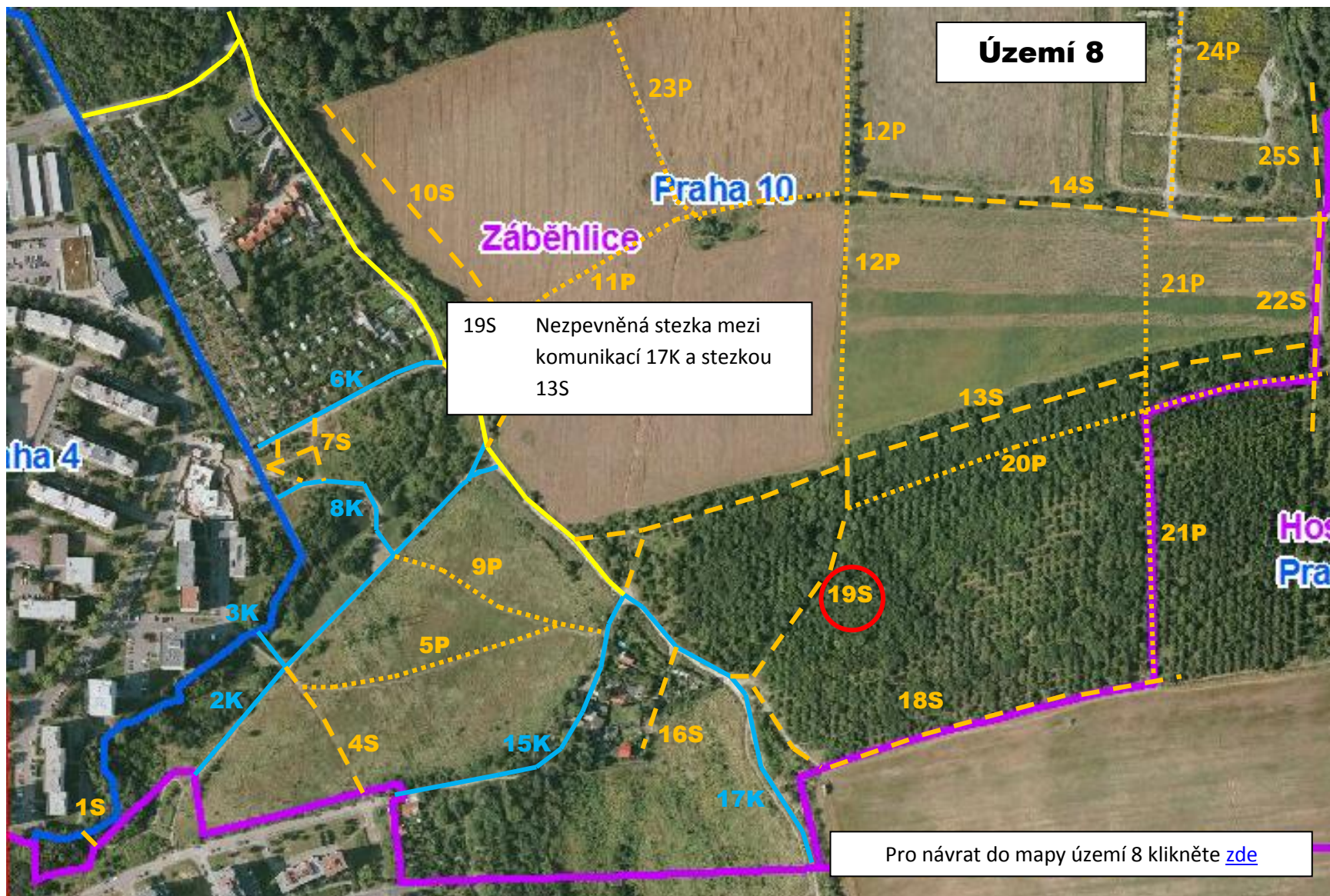


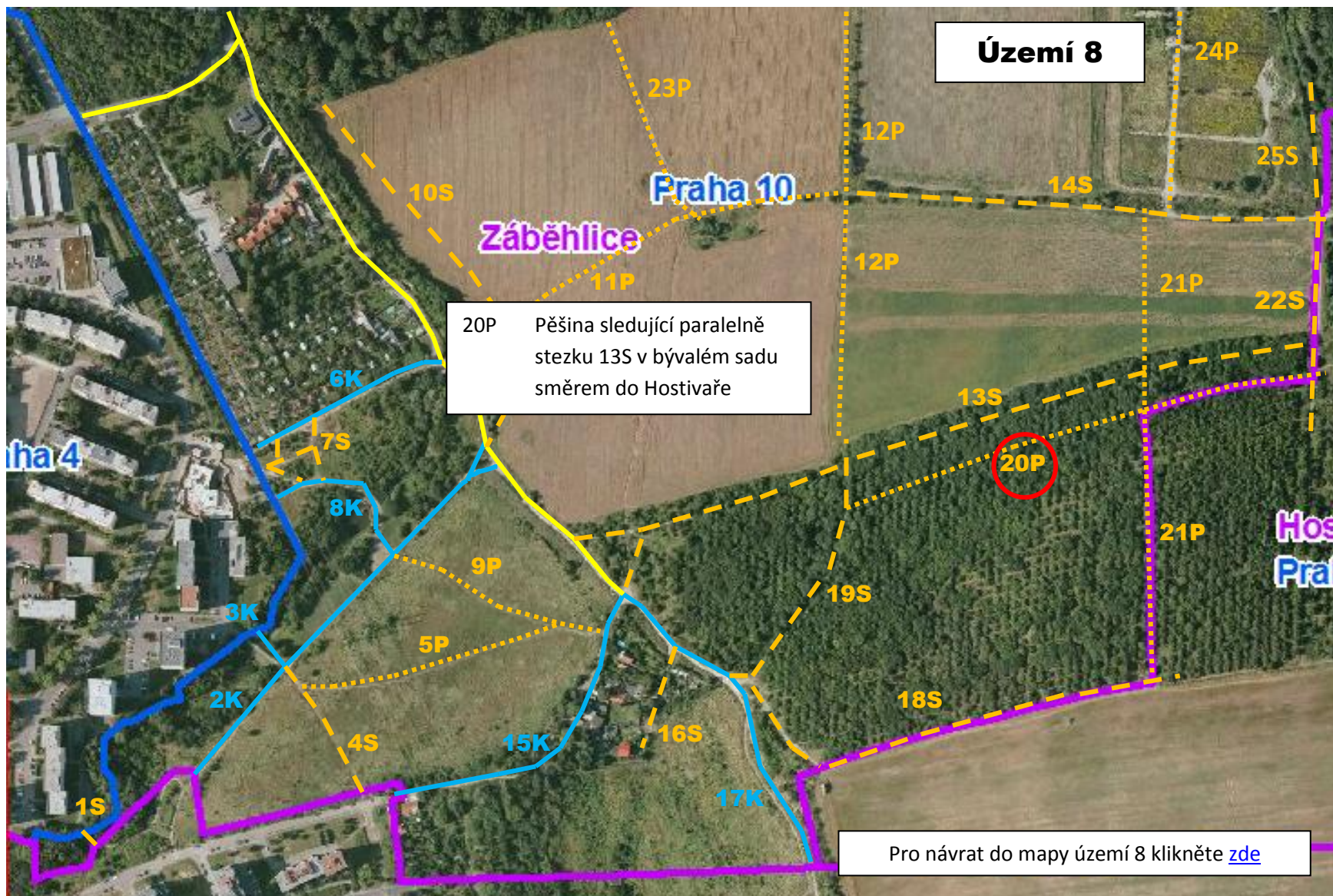


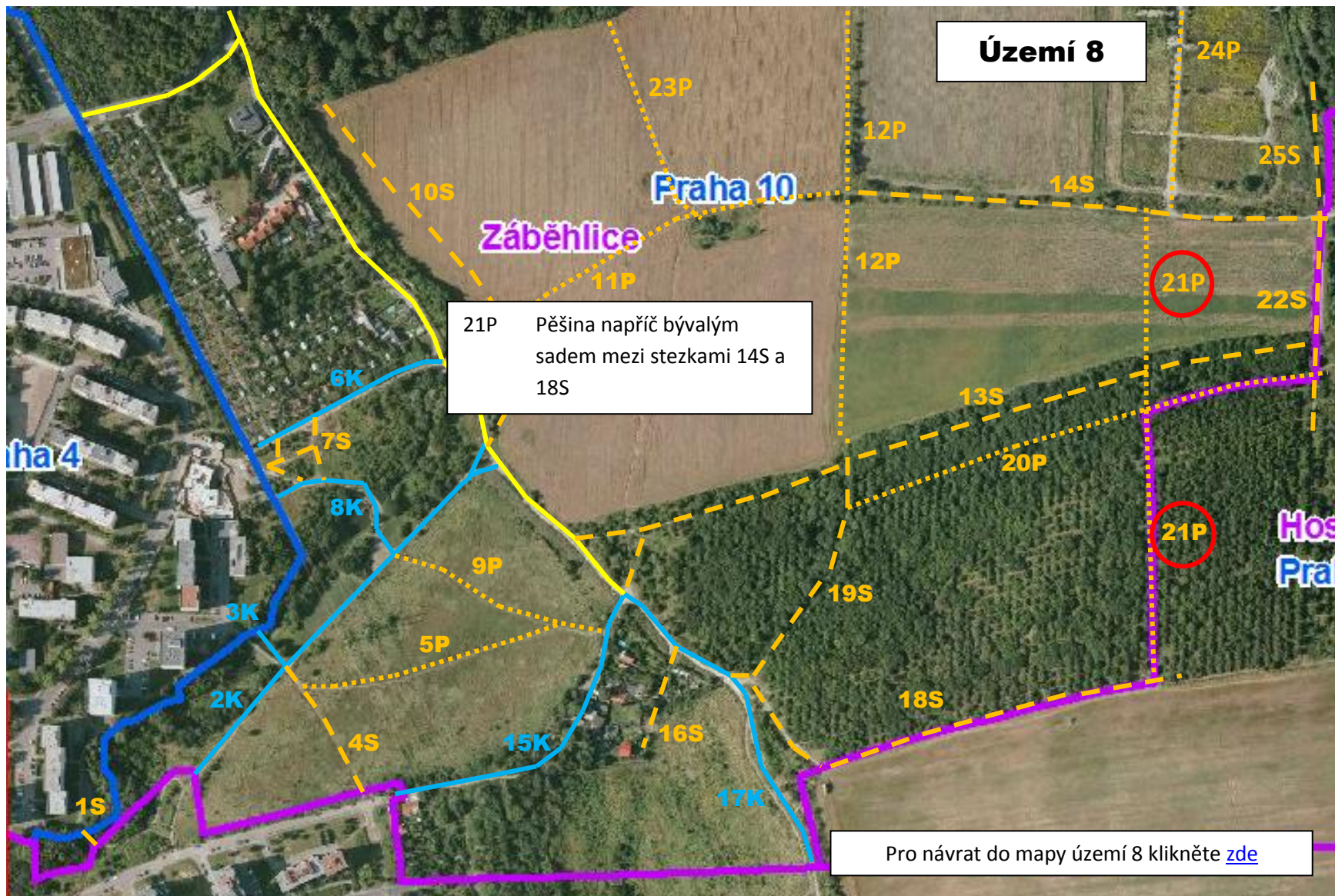


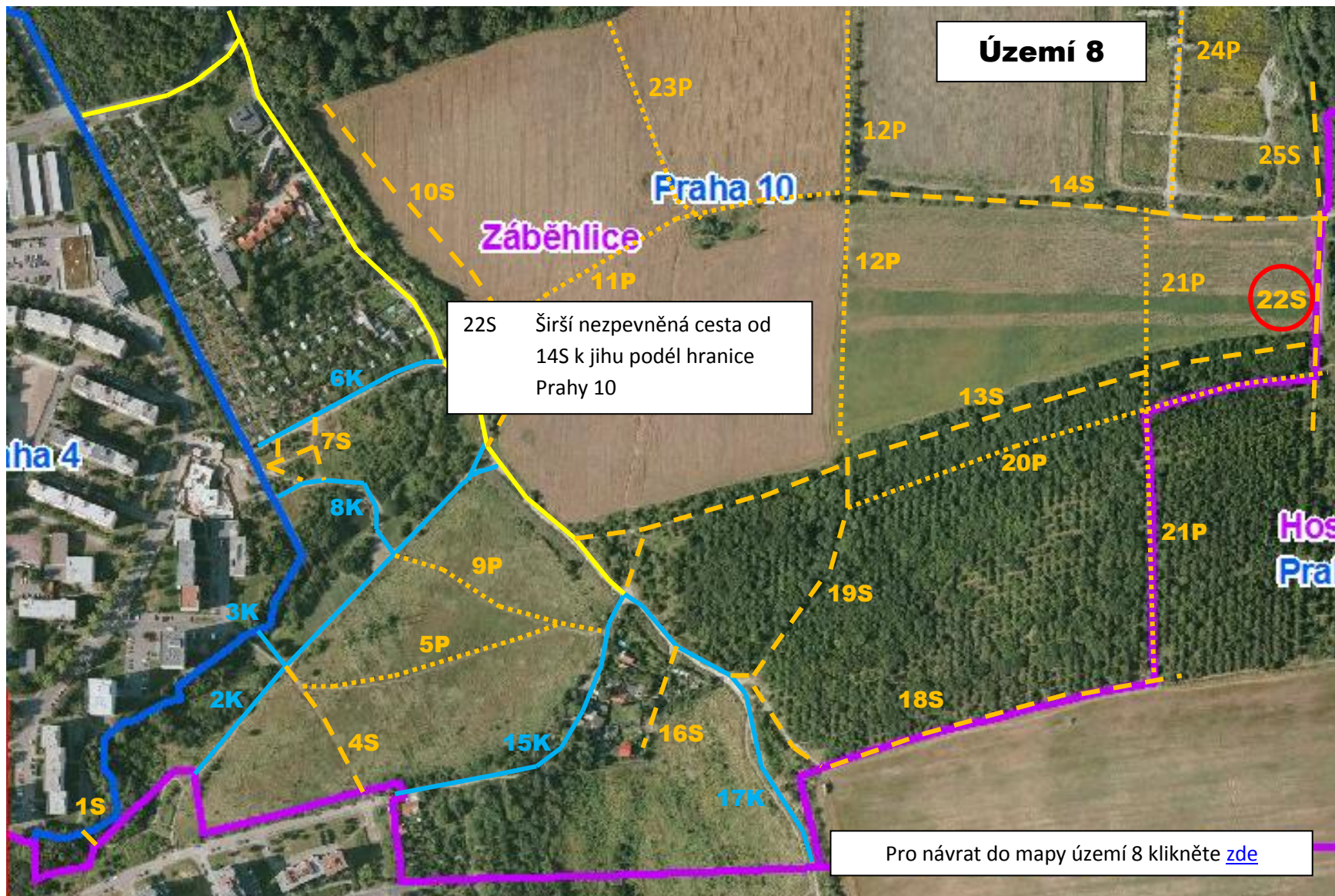




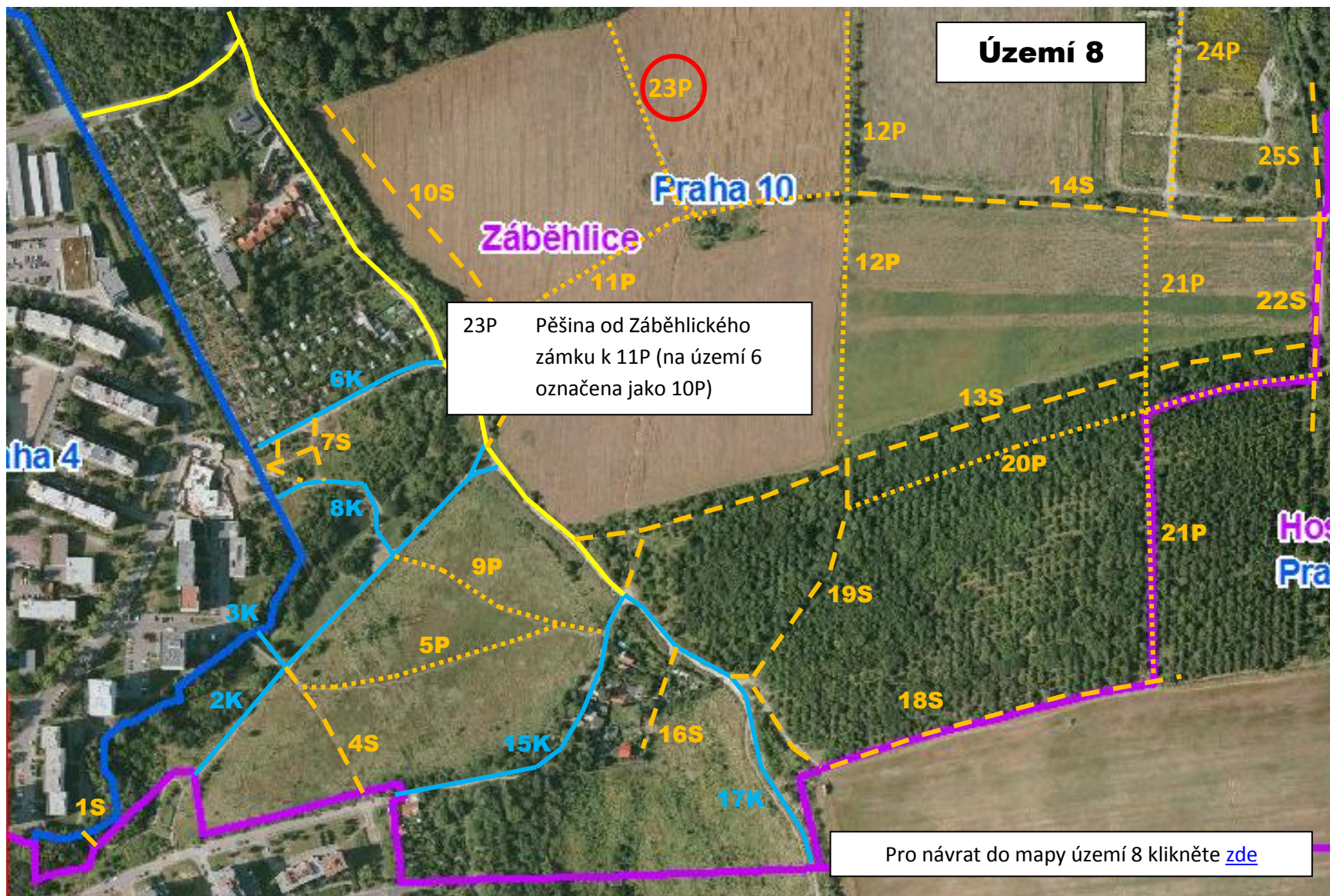


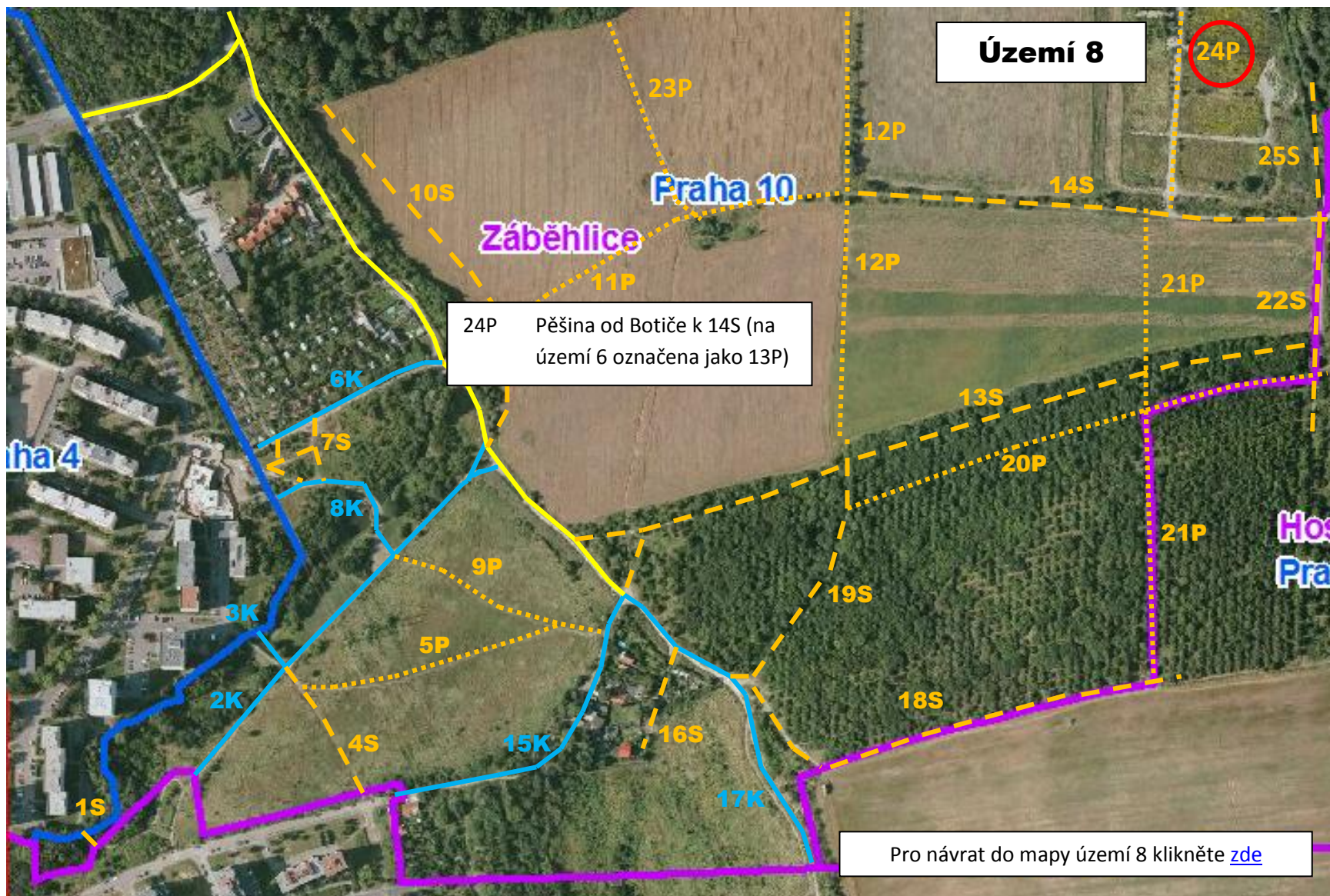


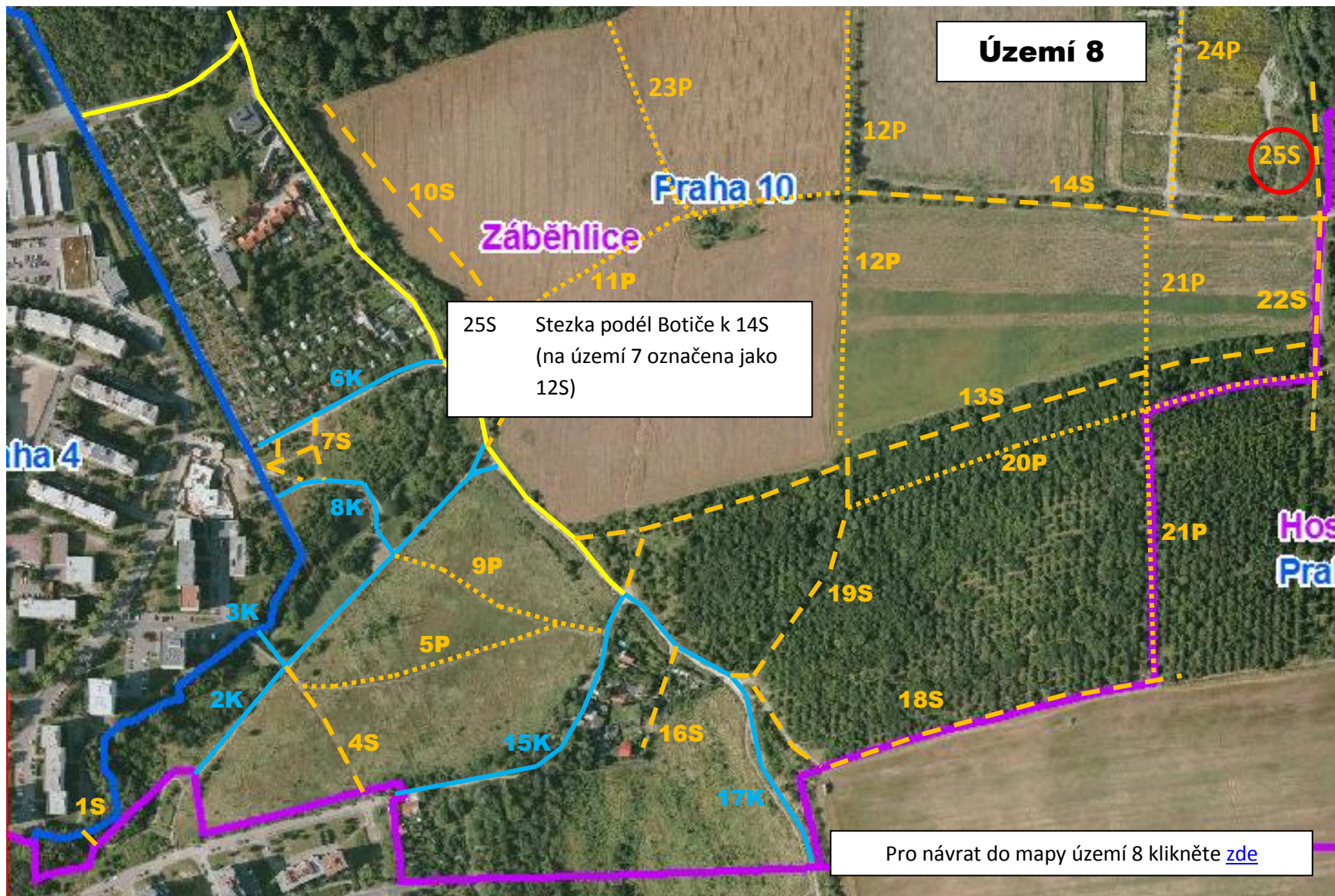


















## Území 10

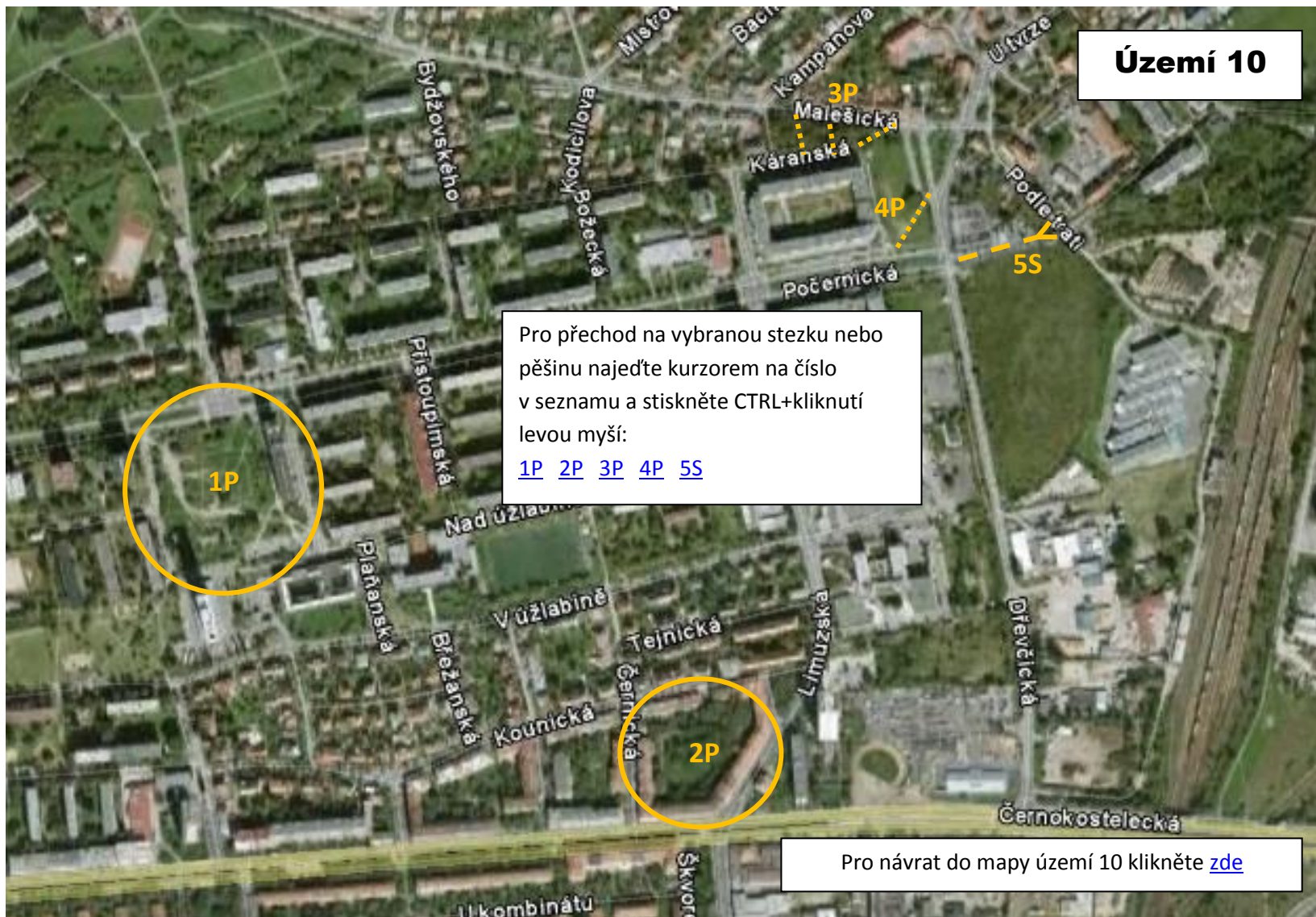
1P

Pro přechod na vybranou stezku nebo pěšinu najedte kurzorem na číslo v seznamu a stiskněte CTRL+kliknutí levou myší:

[1P](#) [2P](#) [3P](#) [4P](#) [5S](#)

2P

Pro návrat do mapy území 10 klikněte [zde](#)



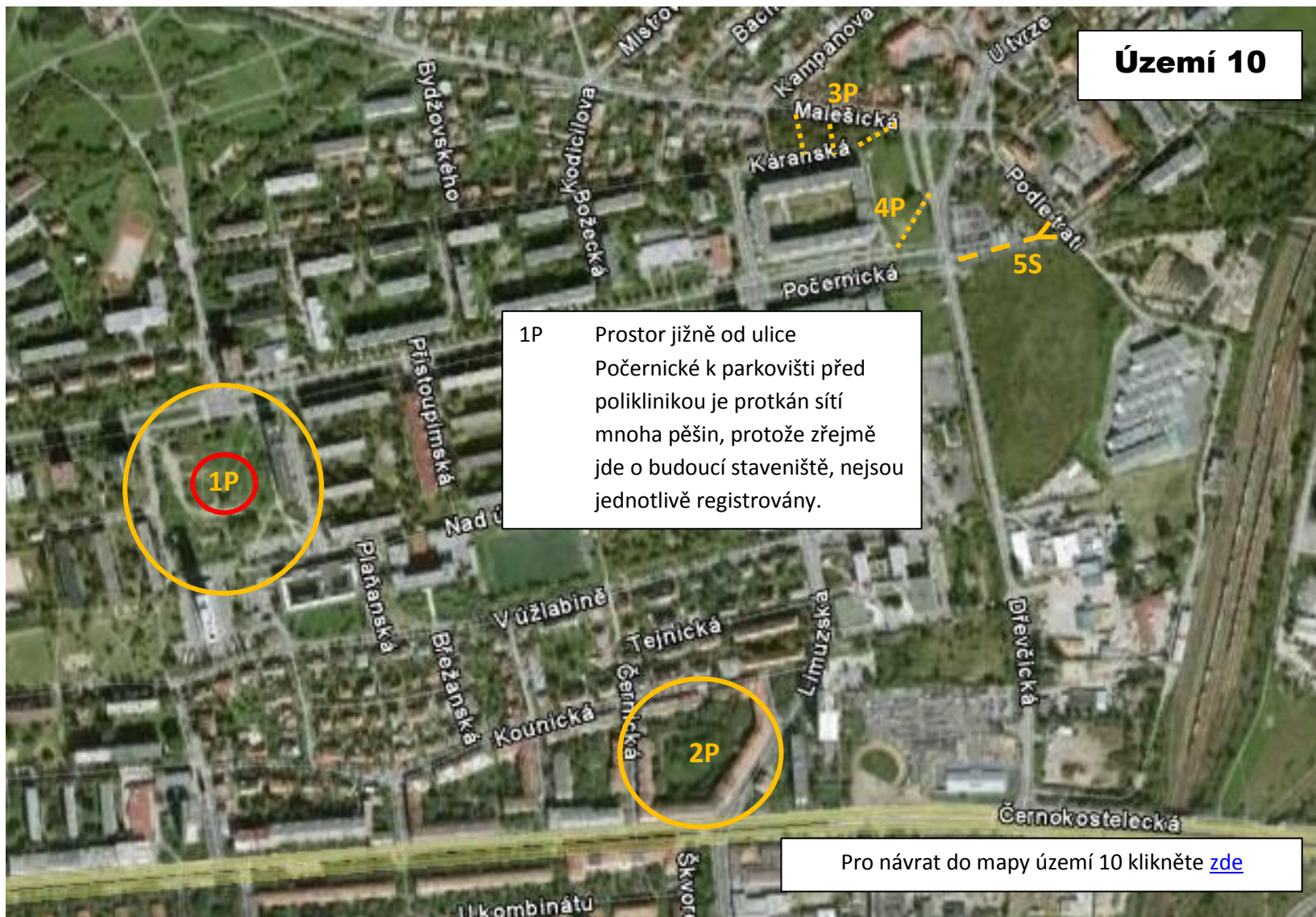
## Území 10

1P

1P Prostor jižně od ulice Počernické k parkovišti před poliklinikou je protkán sítí mnoha pěšin, protože zřejmě jde o budoucí staveniště, nejsou jednotlivě registrovány.

2P

Pro návrat do mapy území 10 klikněte [zde](#)





## Území 10

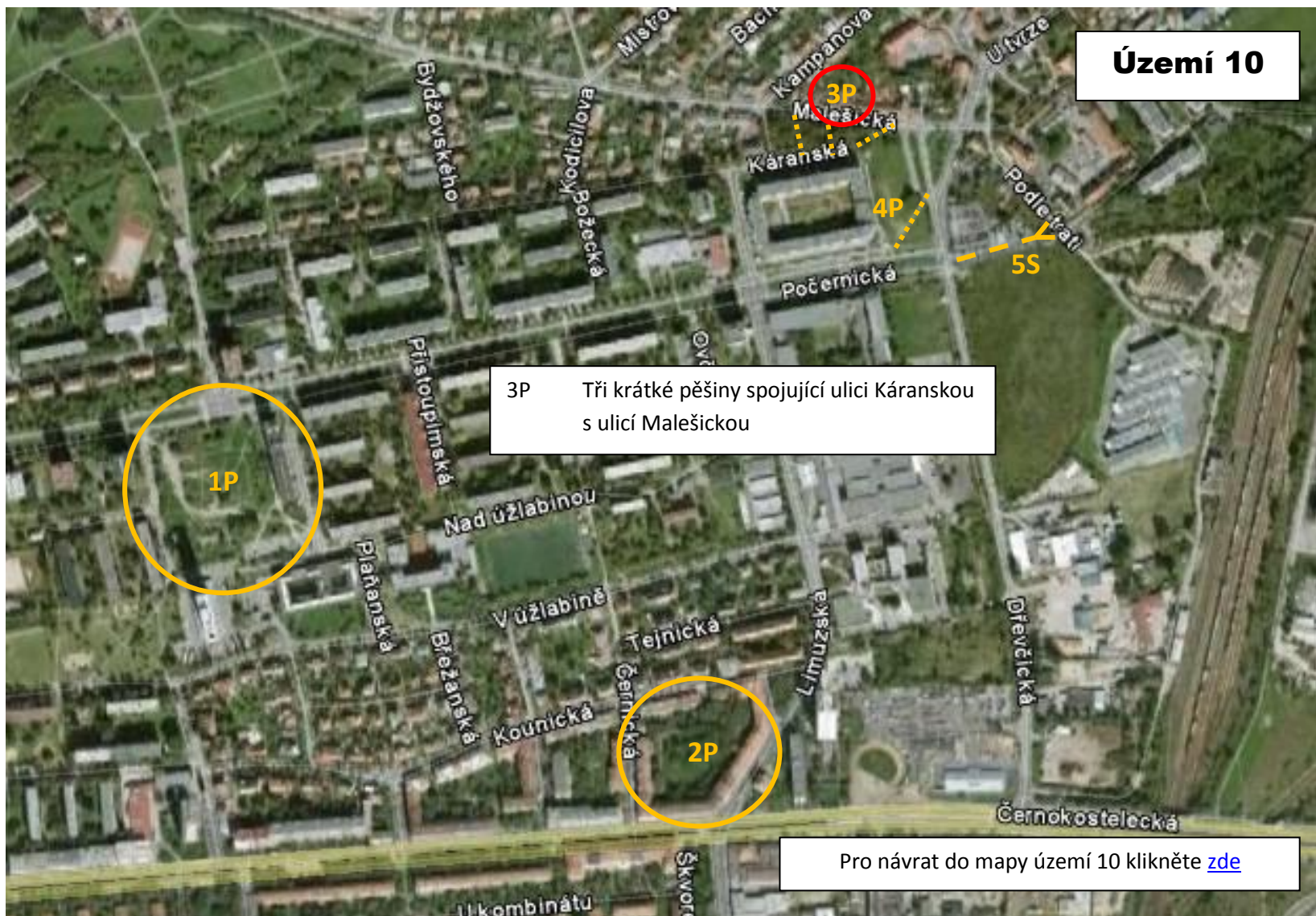
1P

2P Ve vnitrobloku domů mezi ulicemi Limuzská, Černokostelecká, Kounická a Černická je kolem domů vyasfaltovaná stezka s vyústěním do ulice Kounické, uprostřed zbytky starého dětského hřiště a k němu několik pěšin

2P

Pro návrat do mapy území 10 klikněte [zde](#)

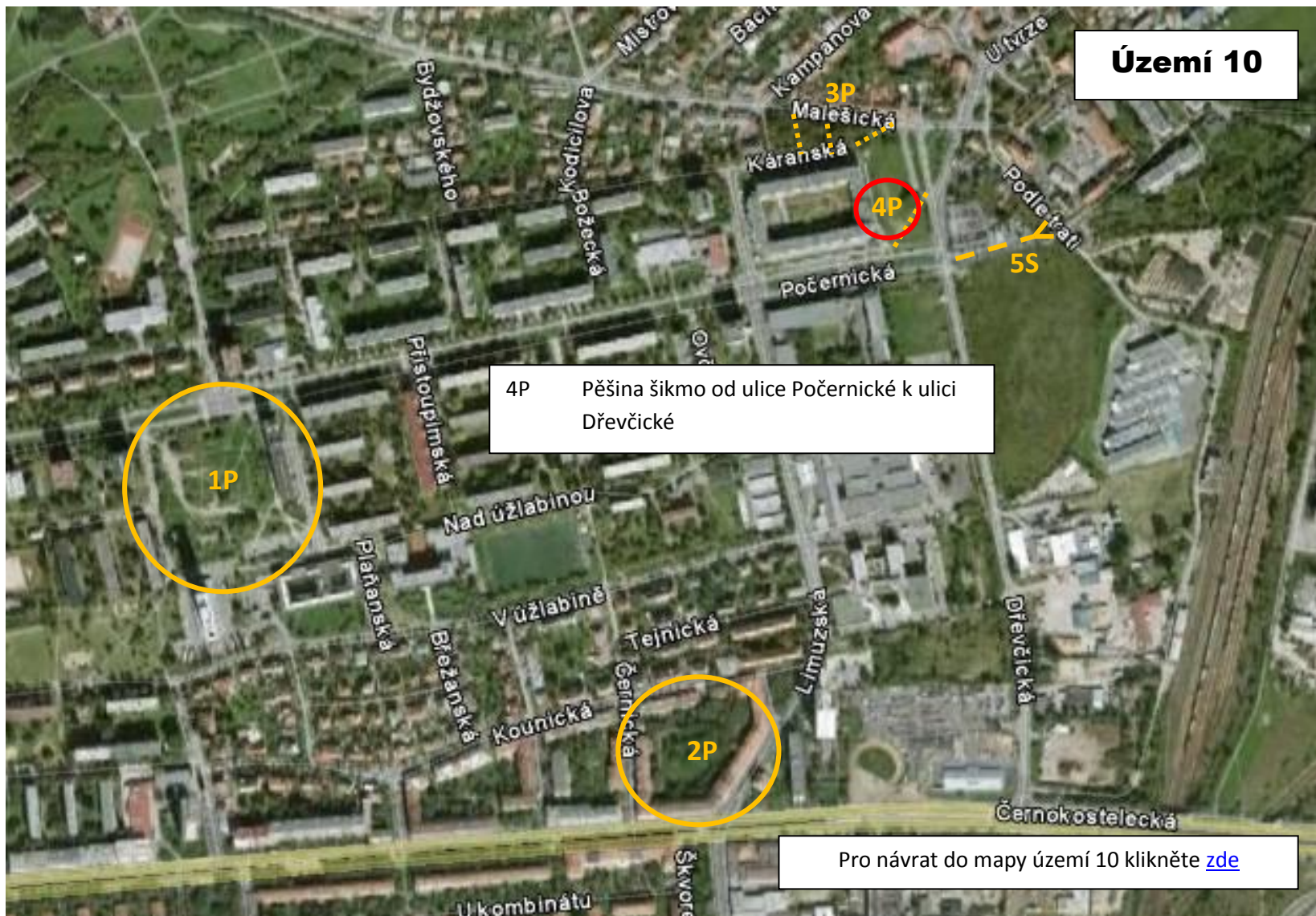
## Území 10



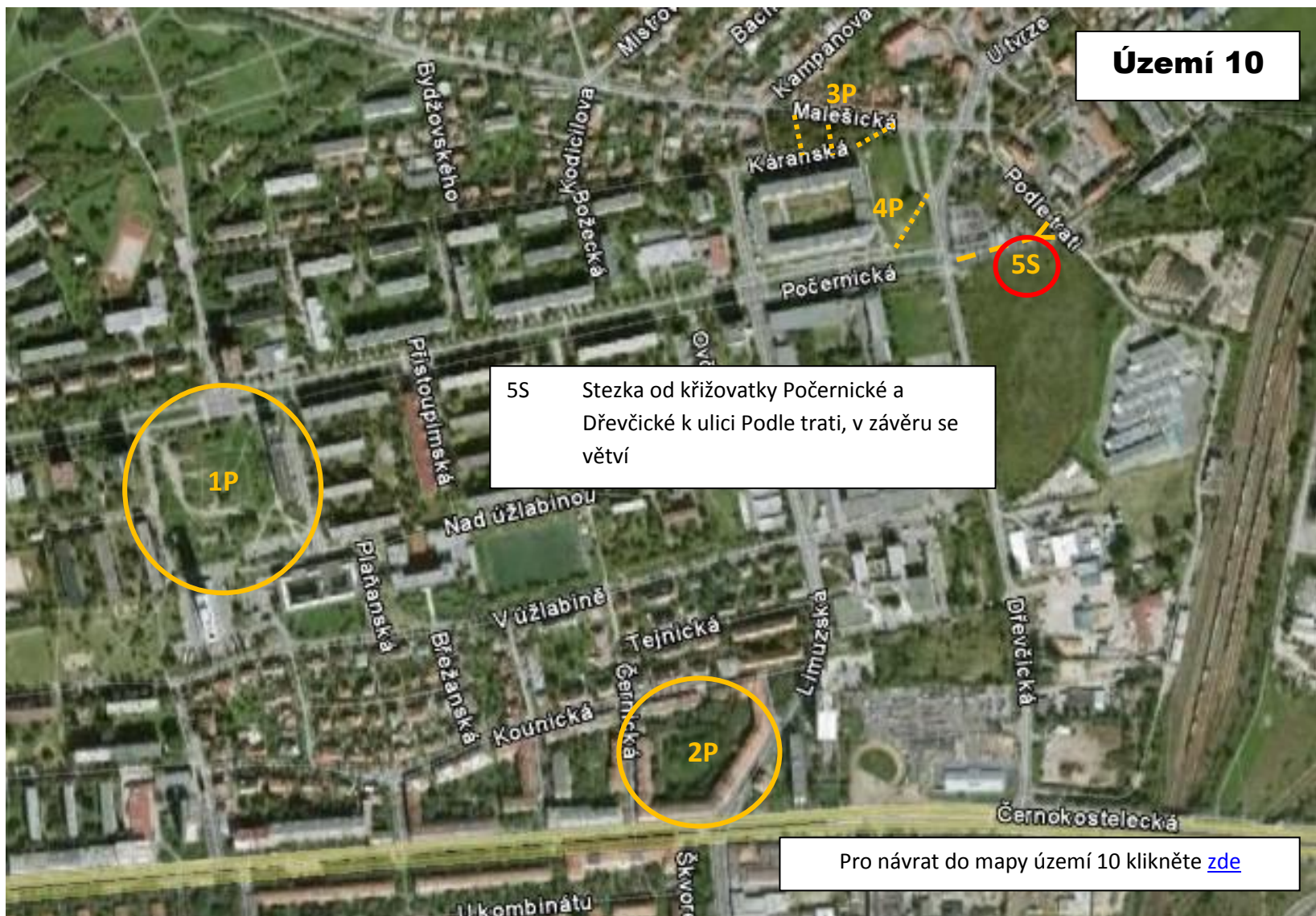
3P Tři krátké pěšiny spojující ulici Káranskou s ulicí Malešickou

Pro návrat do mapy území 10 klikněte [zde](#)

## Území 10



## Území 10



5S Stezka od křižovatky Počernické a Dřevčické k ulici Podletrati, v závěru se větví

Pro návrat do mapy území 10 klikněte [zde](#)