

STEZKY A PĚŠINY NA ÚZEMÍ MČ PRAHA 10

Stav k 1. 12. 2010

**Vypracoval kolektiv členů
4. ZO ČSOP „Botič-Rokytká“**

Tento materiál byl vypracován na základě objednávky č. 165/OŽP/2010 ze dne 26. 10. 2010.

Přehled stezek a pěšin na území městské části Praha 10 aktualizuje předchozí přehled z roku 2002, vypracovaný také kolektivem členů 01/4. základní organizace Českého svazu ochránců přírody „Botič-Rokytky“ v Praze 10.

V tomto přehledu se termíny „stezka“ a „pěšina“ používají v níže uvedeném smyslu:

Stezka Širší zpevněná nebo nezpevněná cesta průchozí pro dvoustopé vozidlo. Pokud je zpevněna (asfalt, dláždění, panely, šterk), je to specifikováno v popisu dané stezky. Číslo stezky je doplněno písmenem S.

Pěšina Užší cesta, průchozí pro jednostopé vozidlo, jízdní kolo nebo pro pěšího návštěvníka, je obvykle nezpevněná. Číslo pěšiny je doplněno písmenem P.

V terénu zjištěné stezky a pěšiny jsou zakresleny do výřezu z mapy GEOREPORTU (Mapový portál MHMP – Specializované mapy – Limity využití území) uveřejněné na adrese <http://wgp.urm.cz>, ve formátu .doc. Jsou zakresleny oranžovou barvou, číslovány jsou pro jednotlivá zpracovaná území průběžně s připojeným identifikačním písmenem S nebo P. Pro lepší orientaci a zvýšenou informovanost jsou do některých území zakresleny i komunikace dle uvedené ortomapy se zakreslením dopravních komunikací. Jsou označeny identifikačním písmenem K a jsou uvedeny v barvě, která odpovídá jejich klasifikaci dle legendy ortomapy).

Z území městské části Praha 10 bylo vyděleno celkem deset menších území s ohledem na jejich zastavěnost a výskyt stezek a pěšin spontánně vytvořených obyvateli Prahy. Tato území jsou vyznačena na úvodní mapě. Zjištěné stezky a pěšiny jsou zakresleny do podrobnějších map těchto území, která jsou doplněna seznamem stezek a pěšin v daném území s jejich podrobnější charakteristikou.

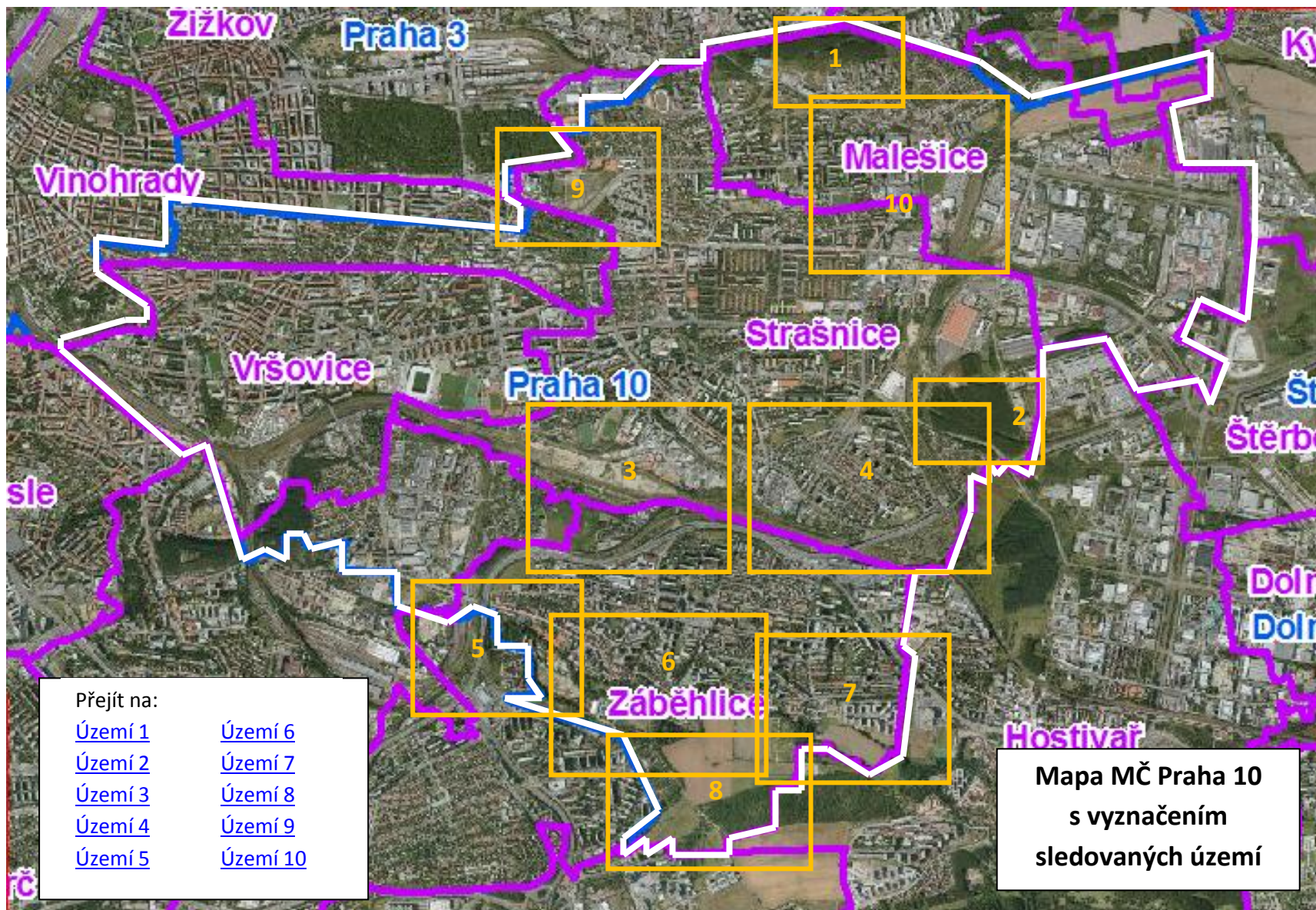
Materiál je předáván zadavateli v tištěné formě a v elektronické formě.

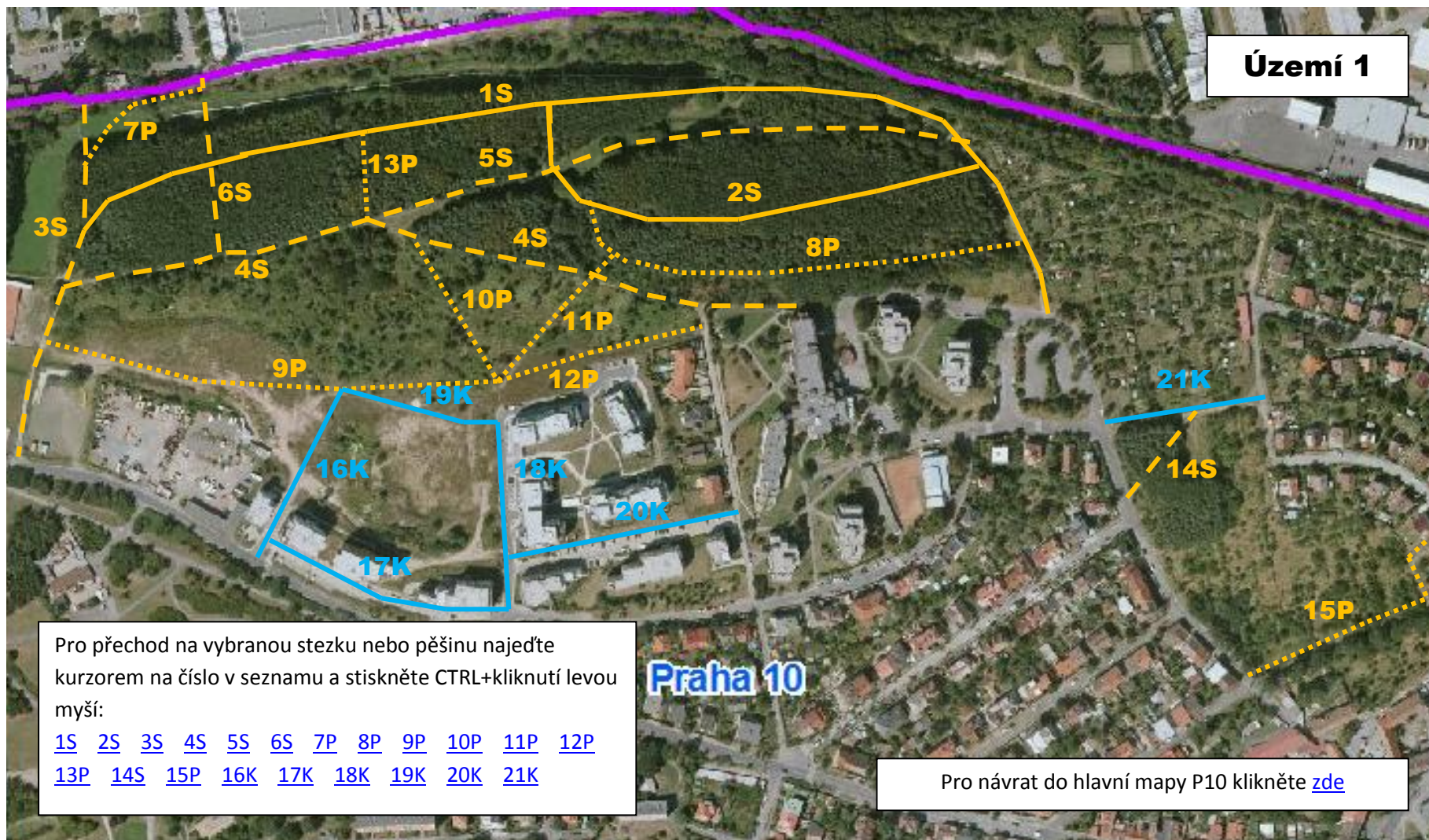
Kolektiv členů 4. ZO ČSOP „Botič-Rokytky“ pracoval ve složení:



V Praze, 1. prosince 2010

[Start](#)



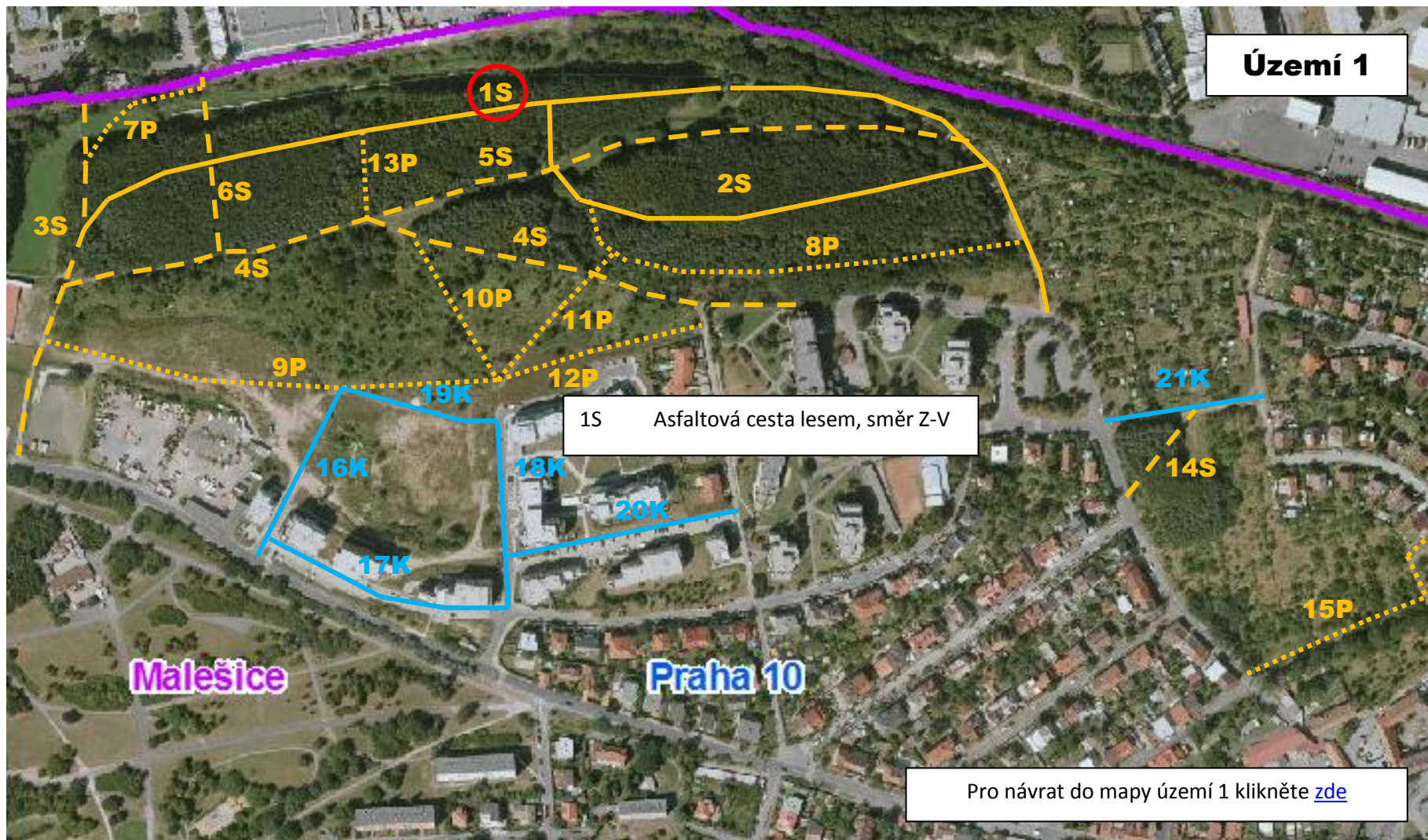


Území 1

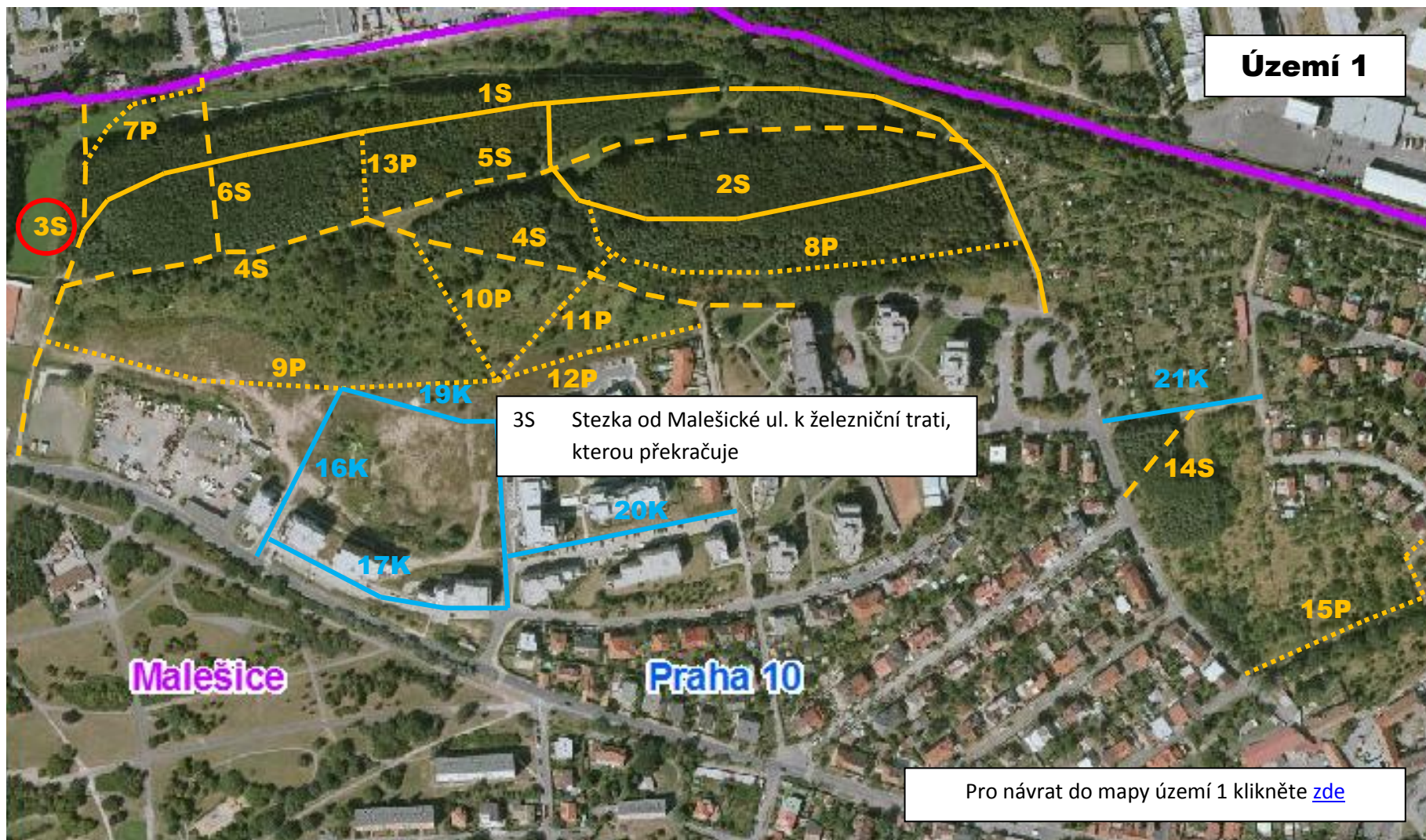
Pro přechod na vybranou stezku nebo pěšinu najedte kurzorem na číslo v seznamu a stiskněte CTRL+kliknutí levou myší:

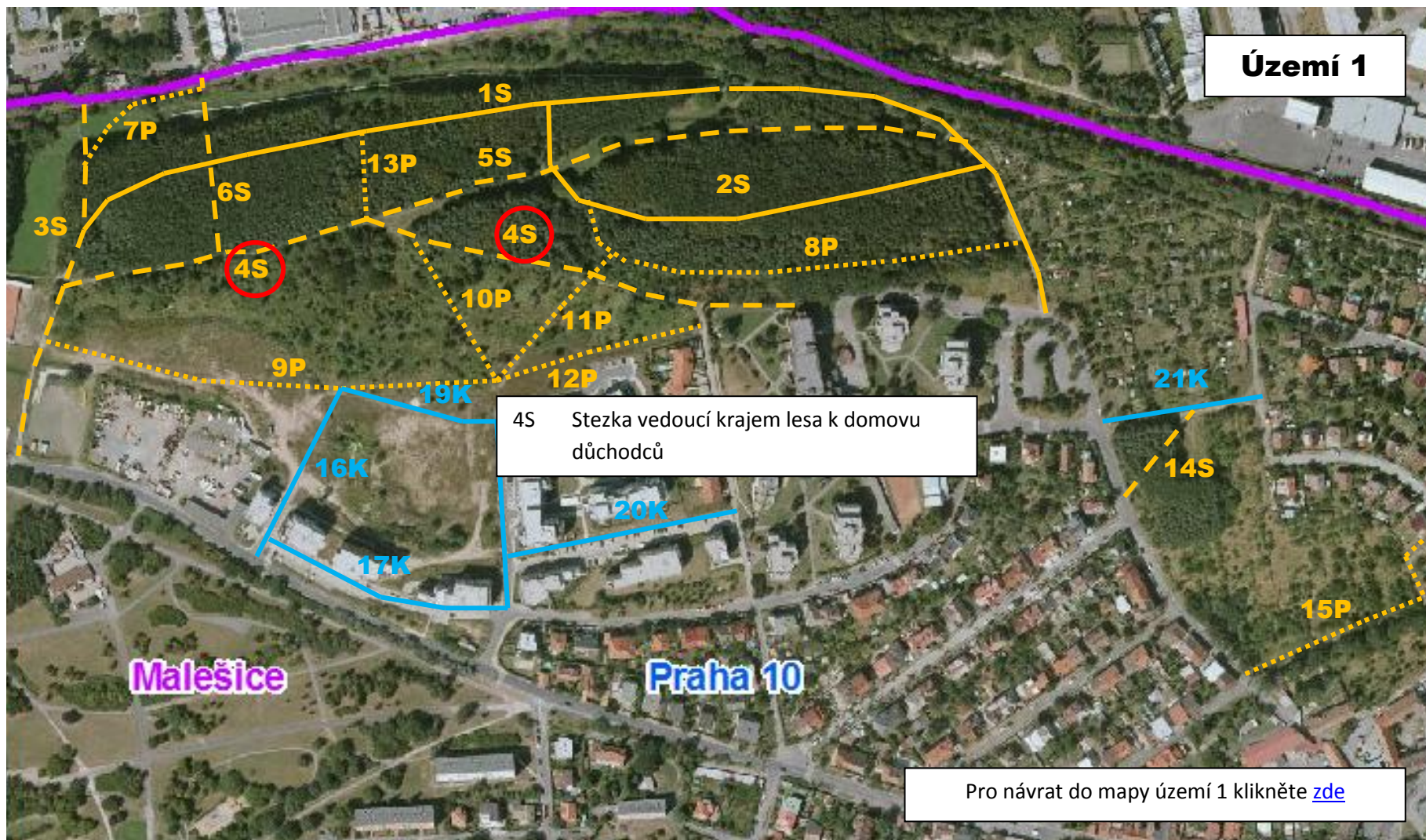
- [1S](#) [2S](#) [3S](#) [4S](#) [5S](#) [6S](#) [7P](#) [8P](#) [9P](#) [10P](#) [11P](#) [12P](#)
- [13P](#) [14S](#) [15P](#) [16K](#) [17K](#) [18K](#) [19K](#) [20K](#) [21K](#)

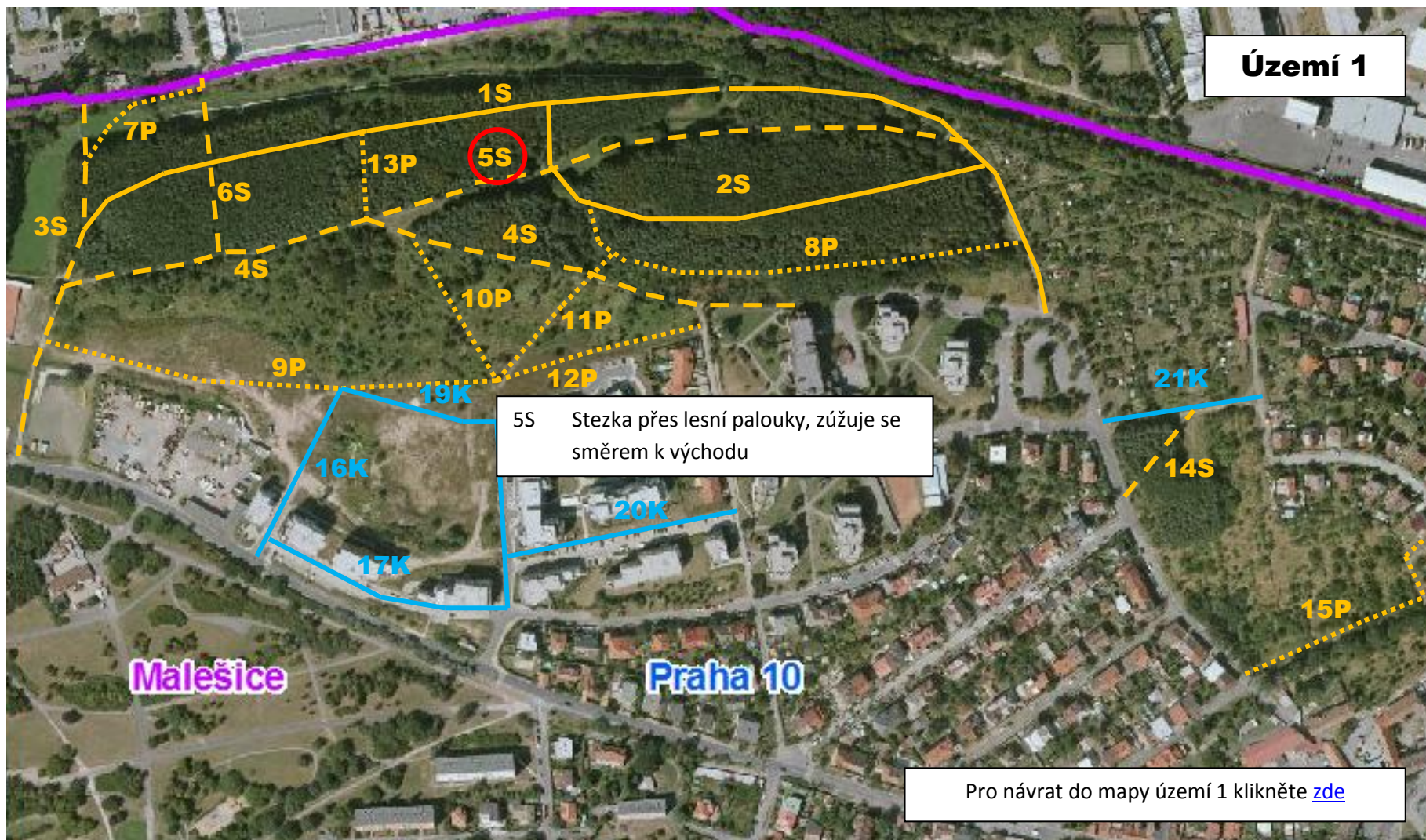
Pro návrat do hlavní mapy P10 klikněte [zde](#)











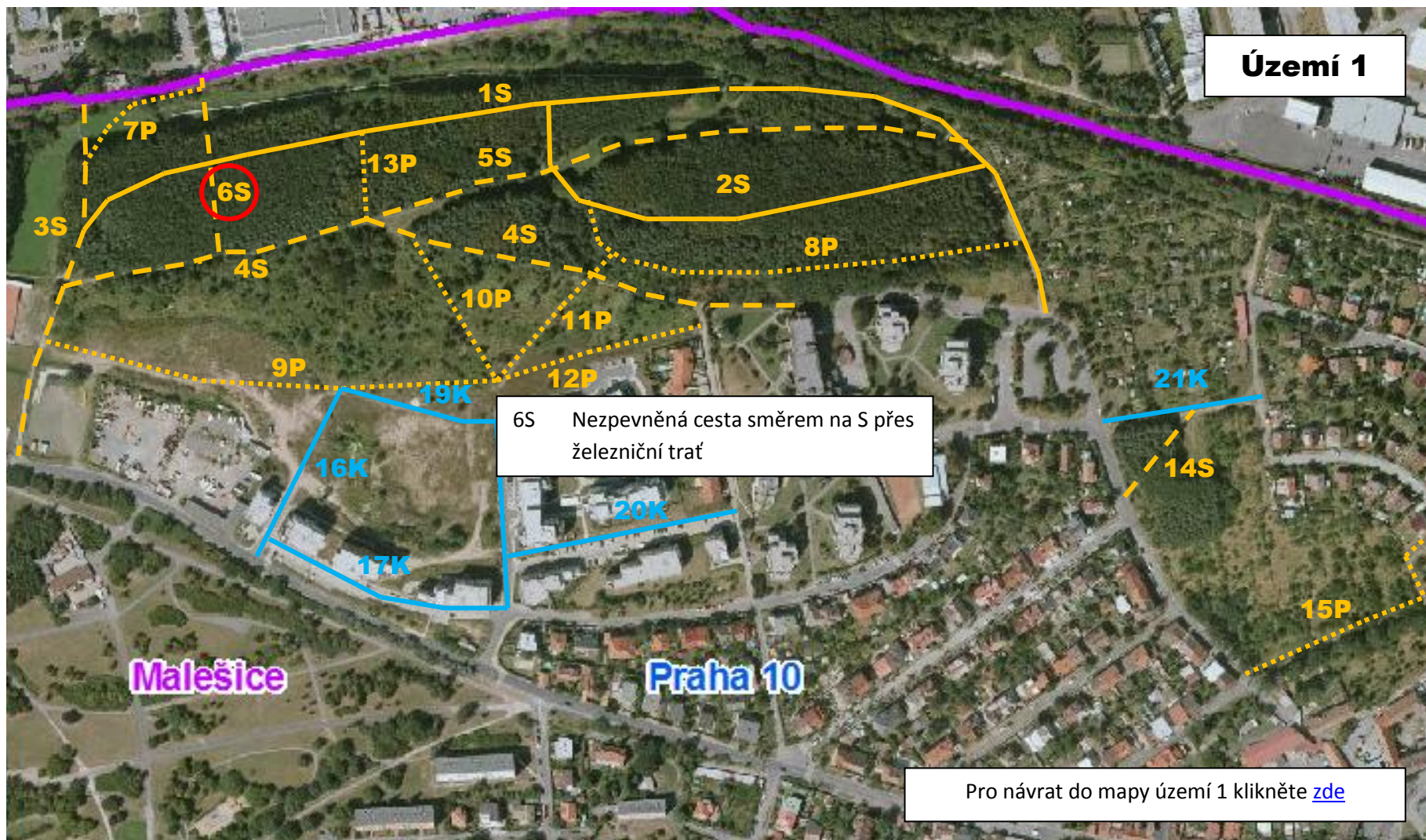
Území 1

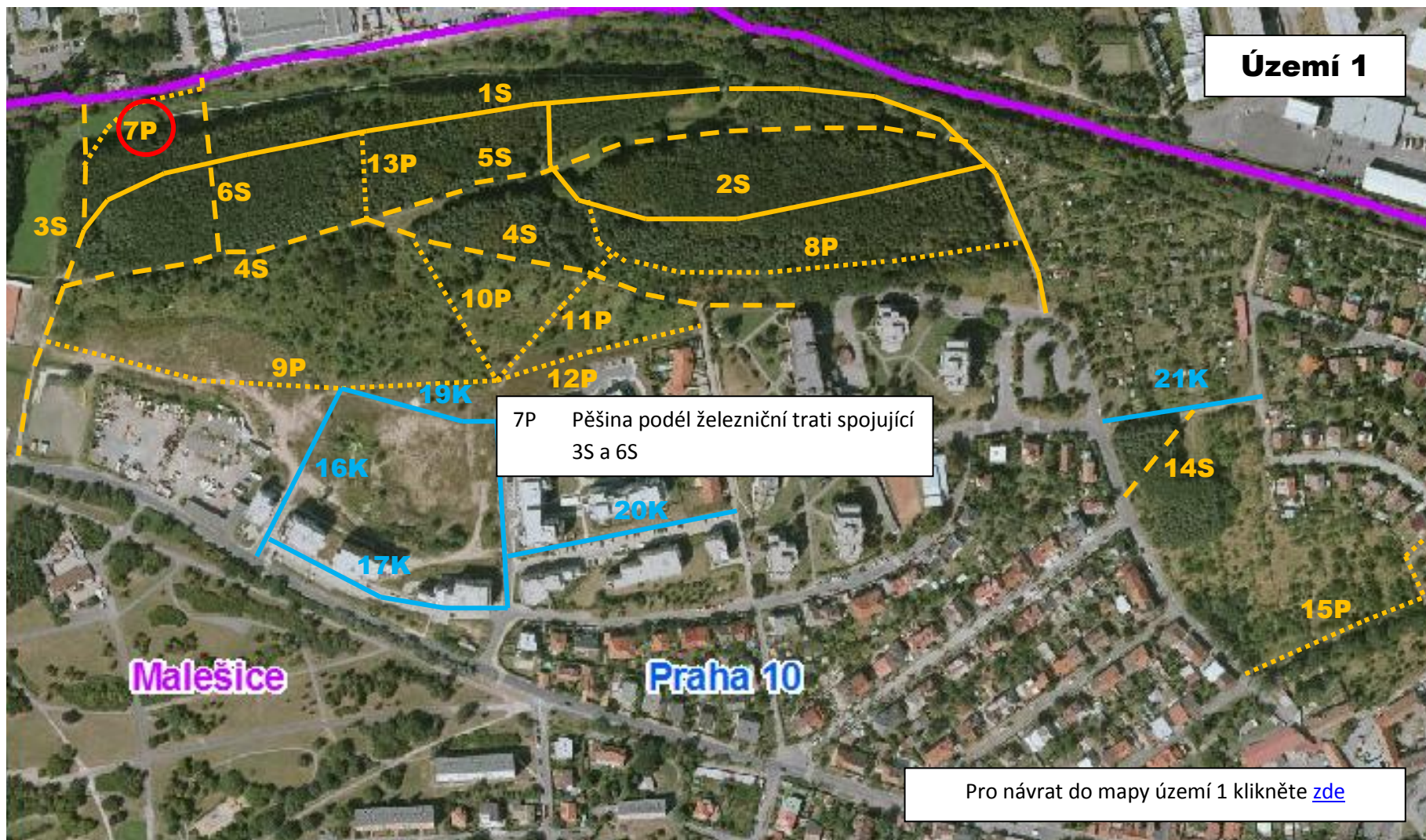
5S Stezka přes lesní palouky, zúžuje se směrem k východu

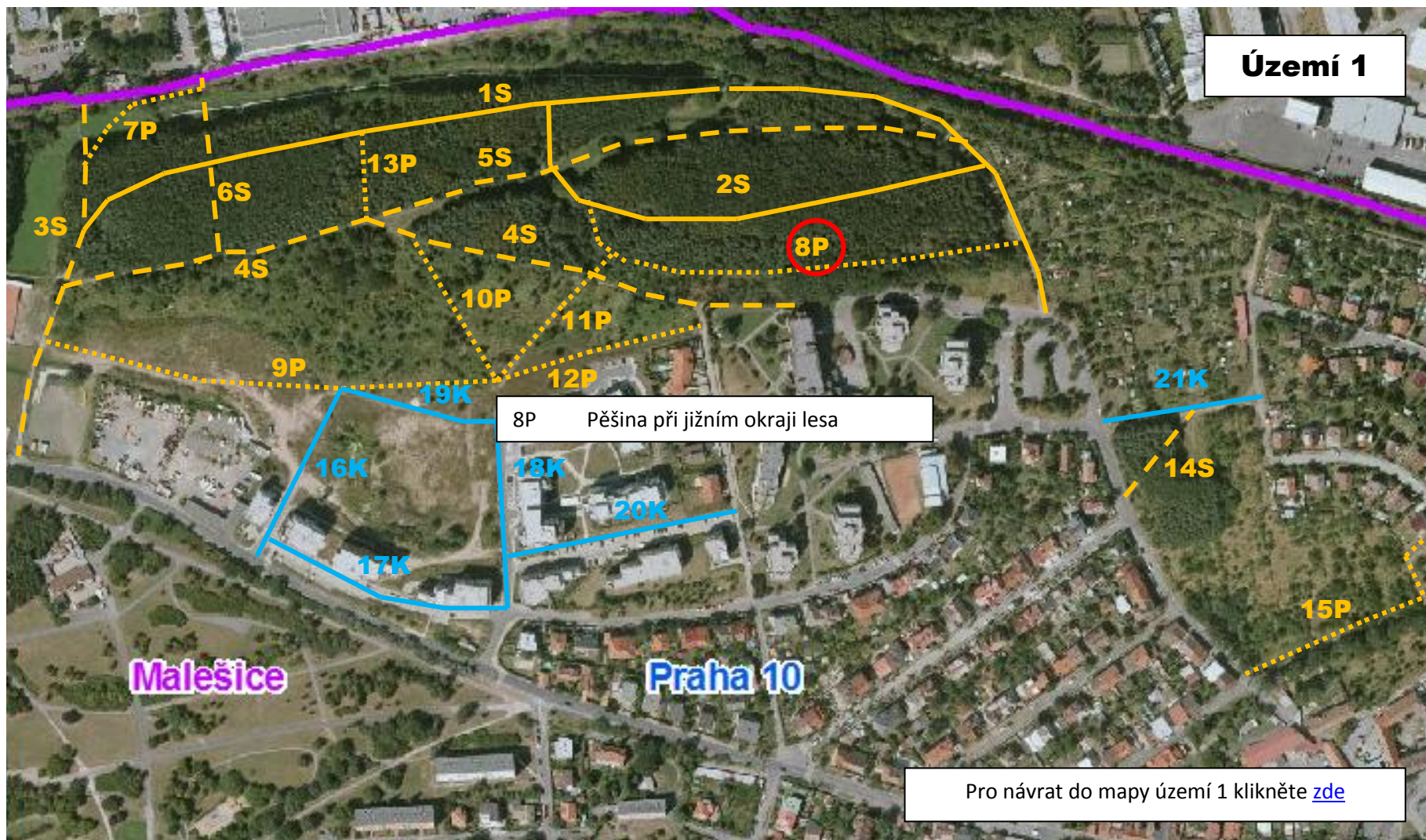
Malešice

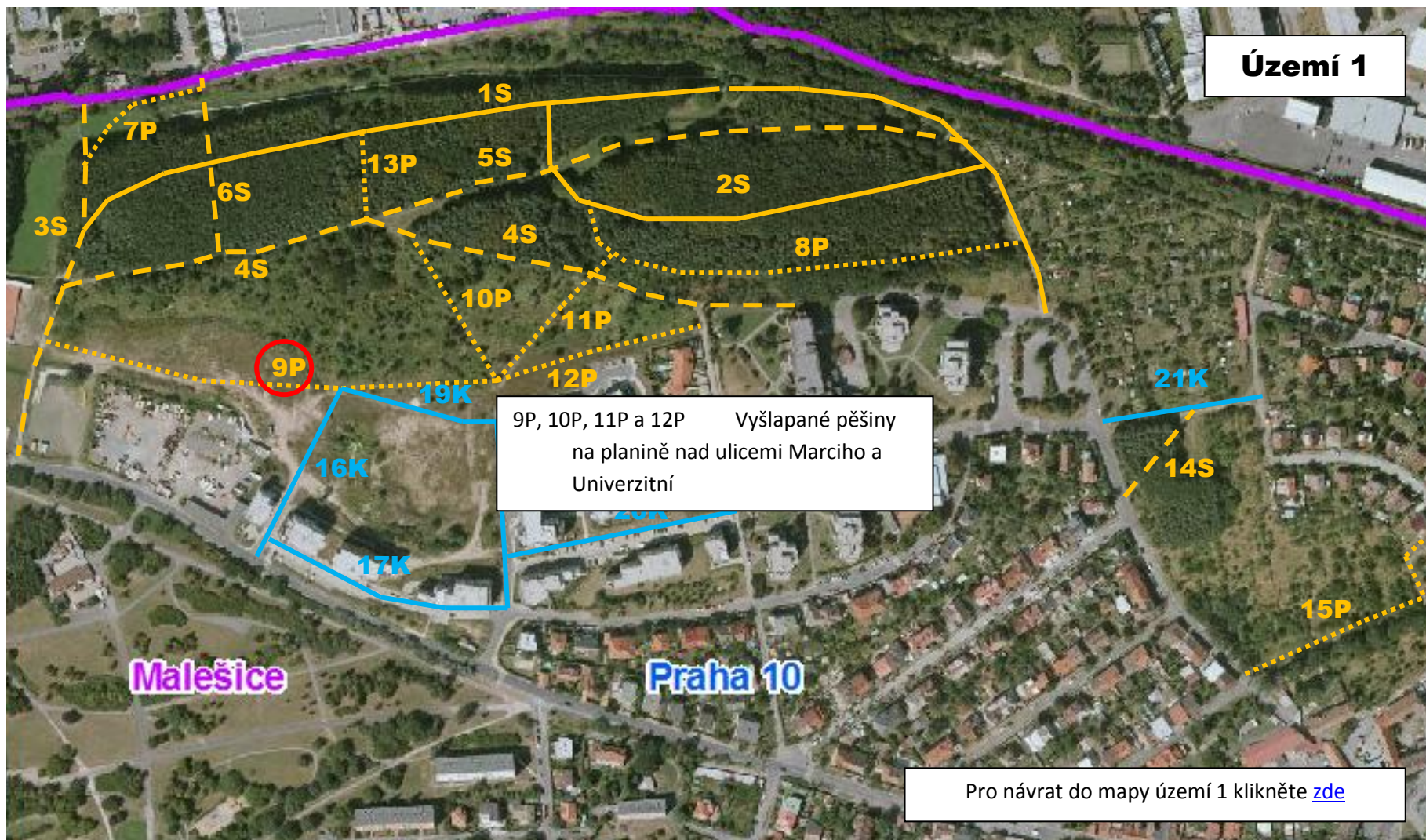
Praha 10

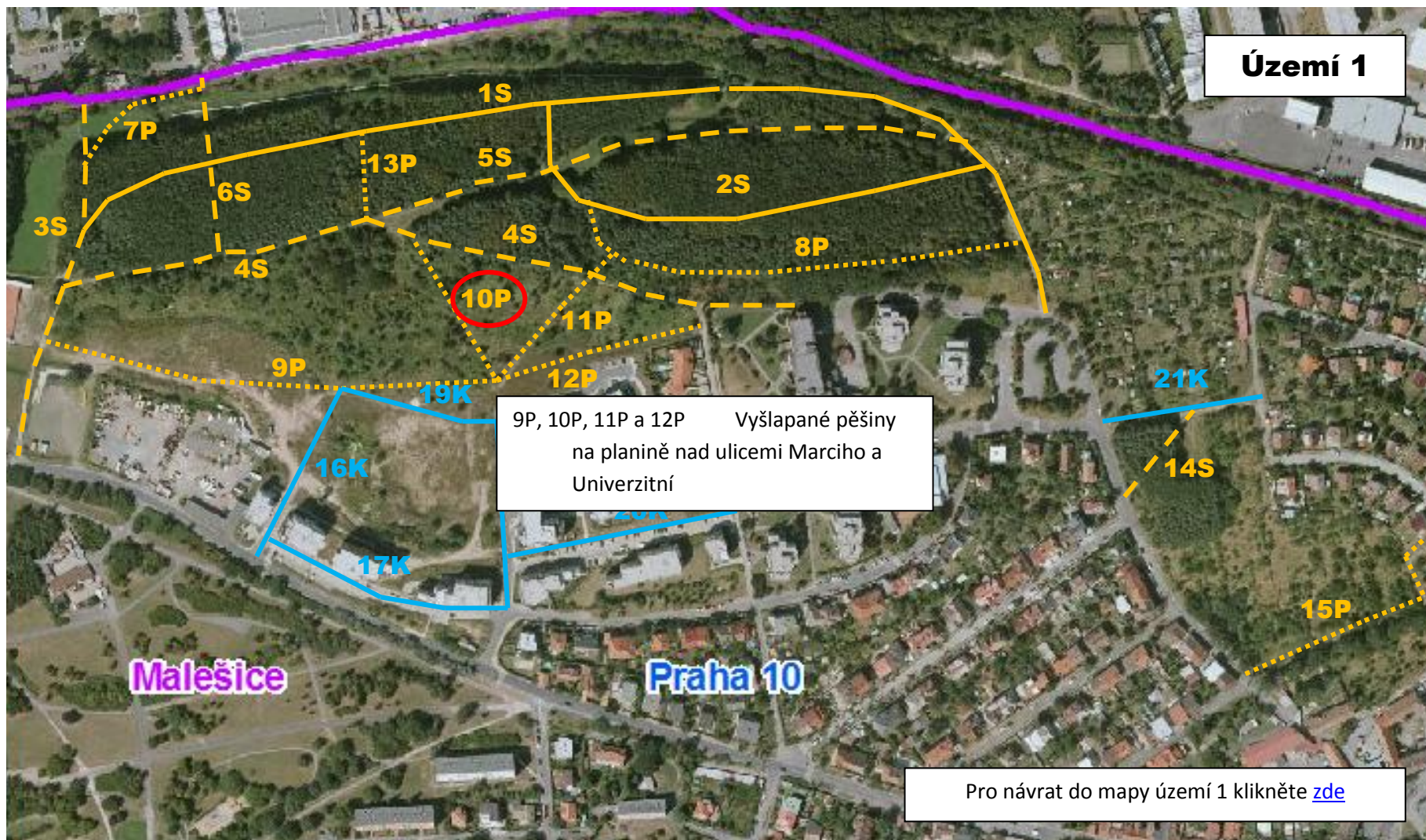
Pro návrat do mapy území 1 klikněte [zde](#)

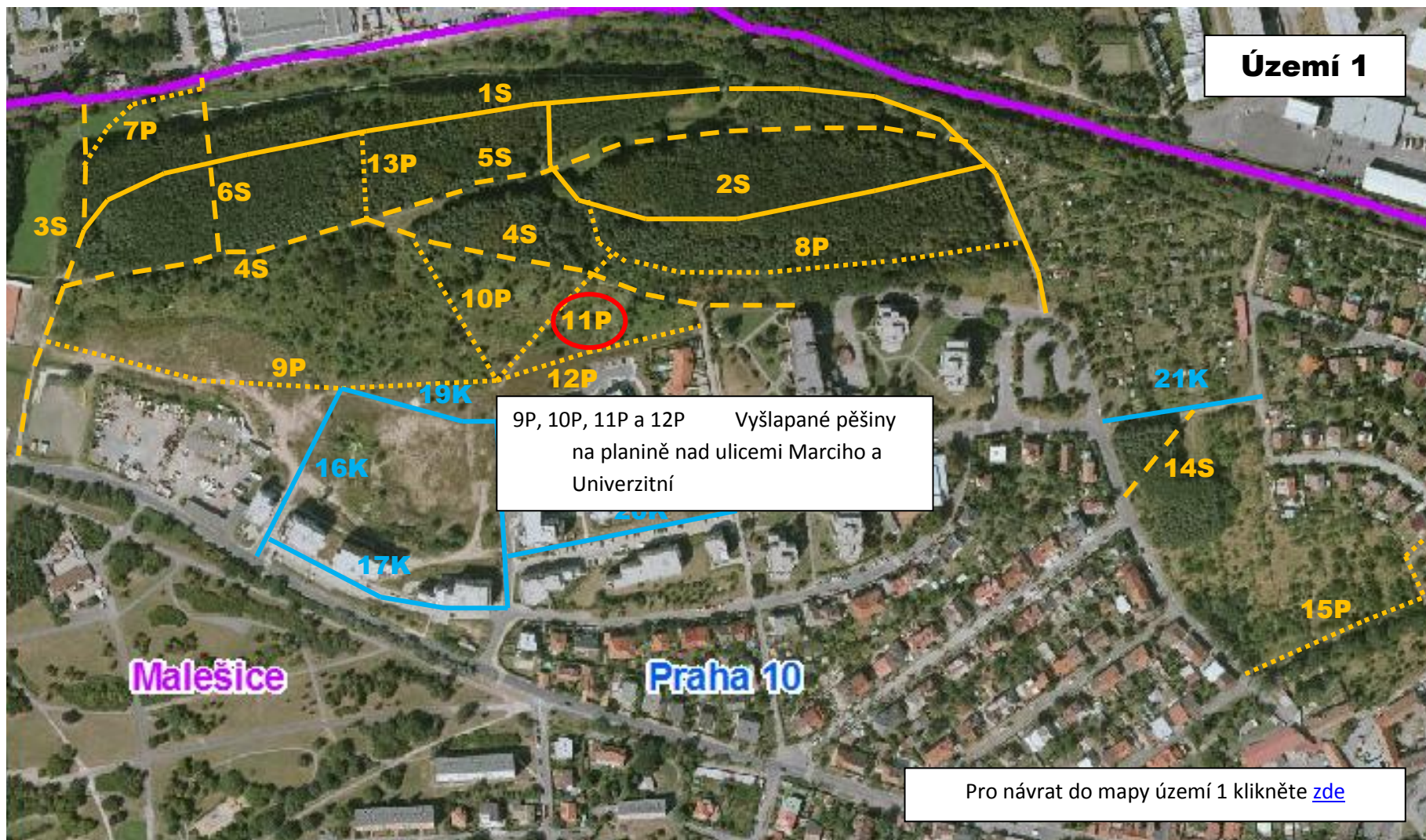


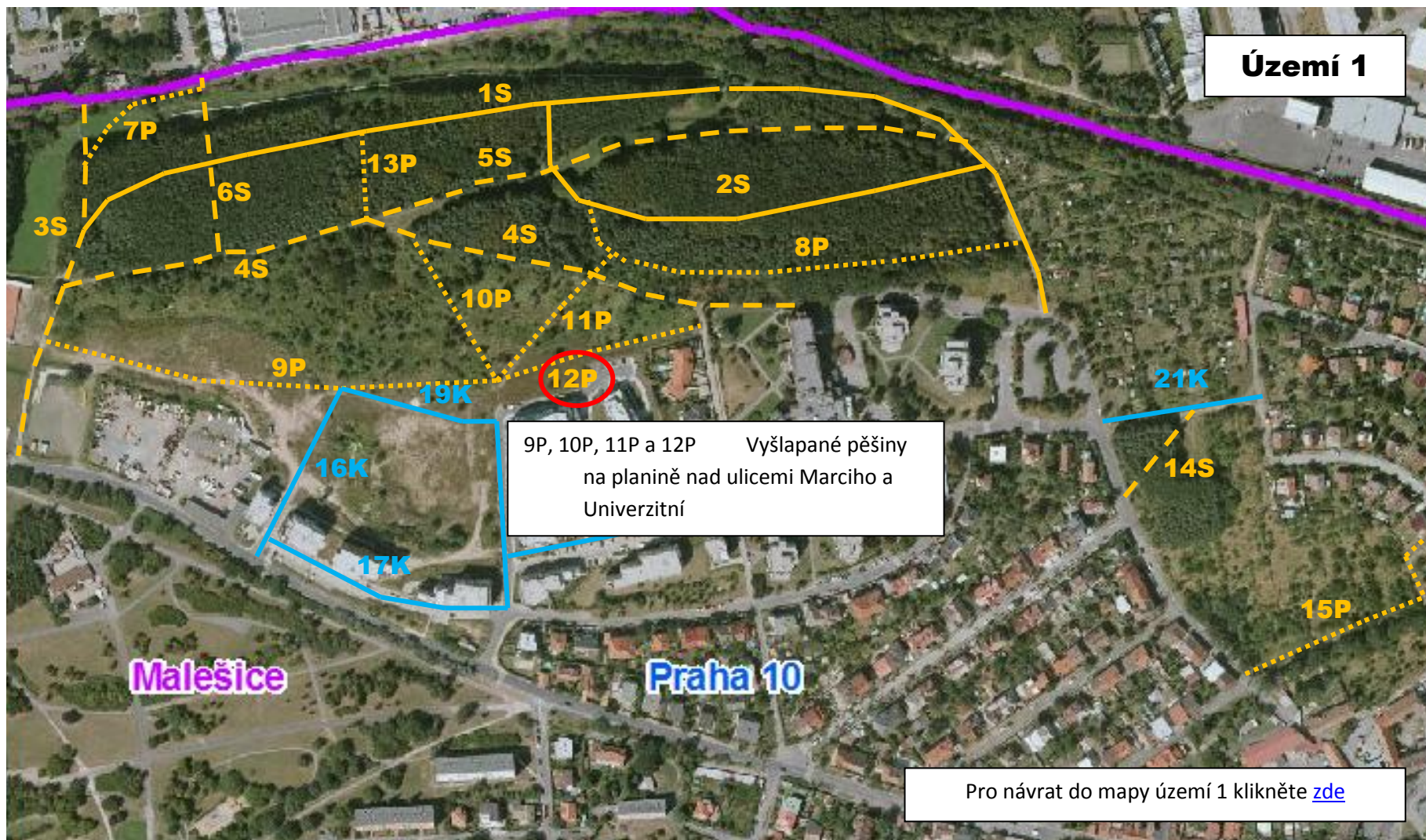


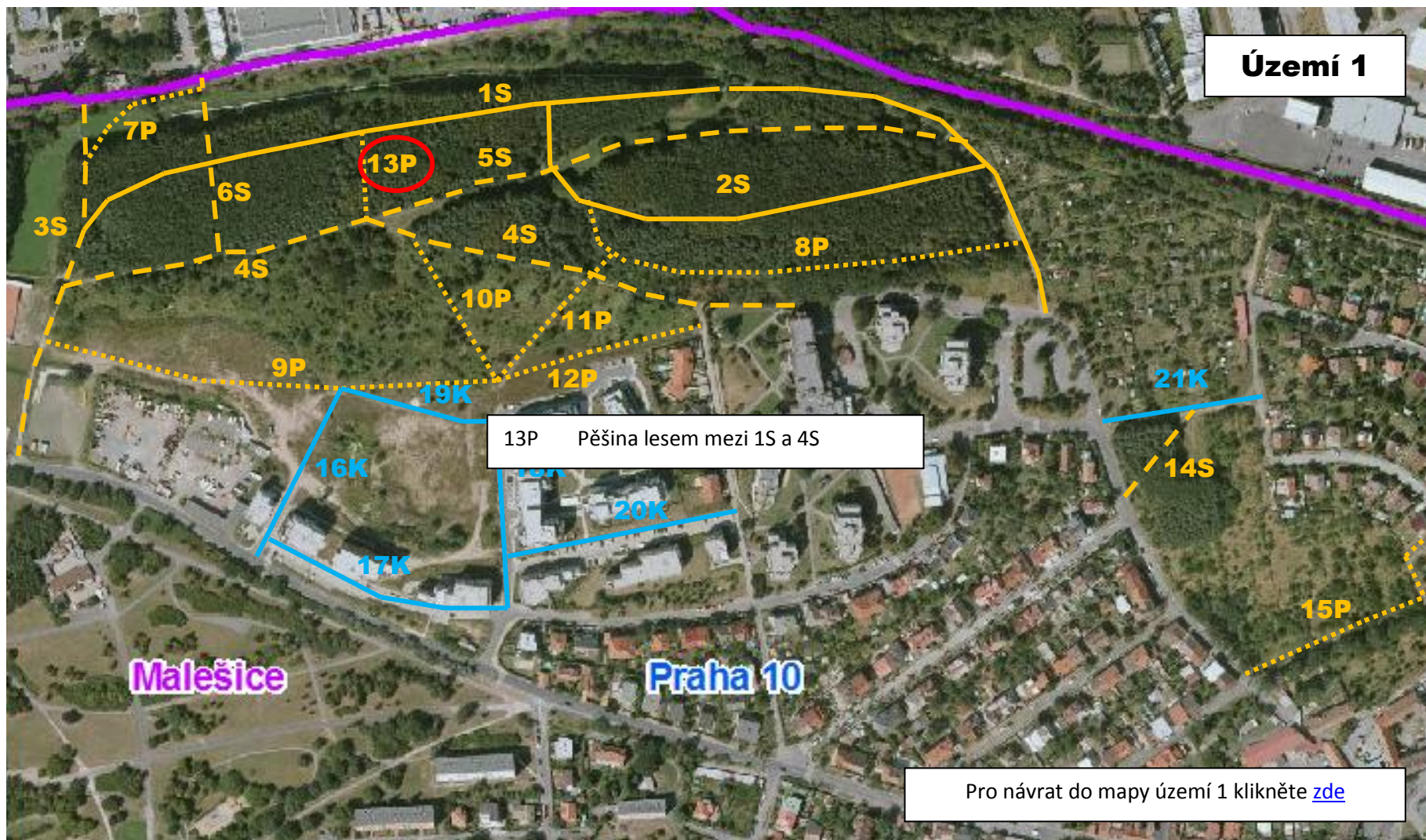


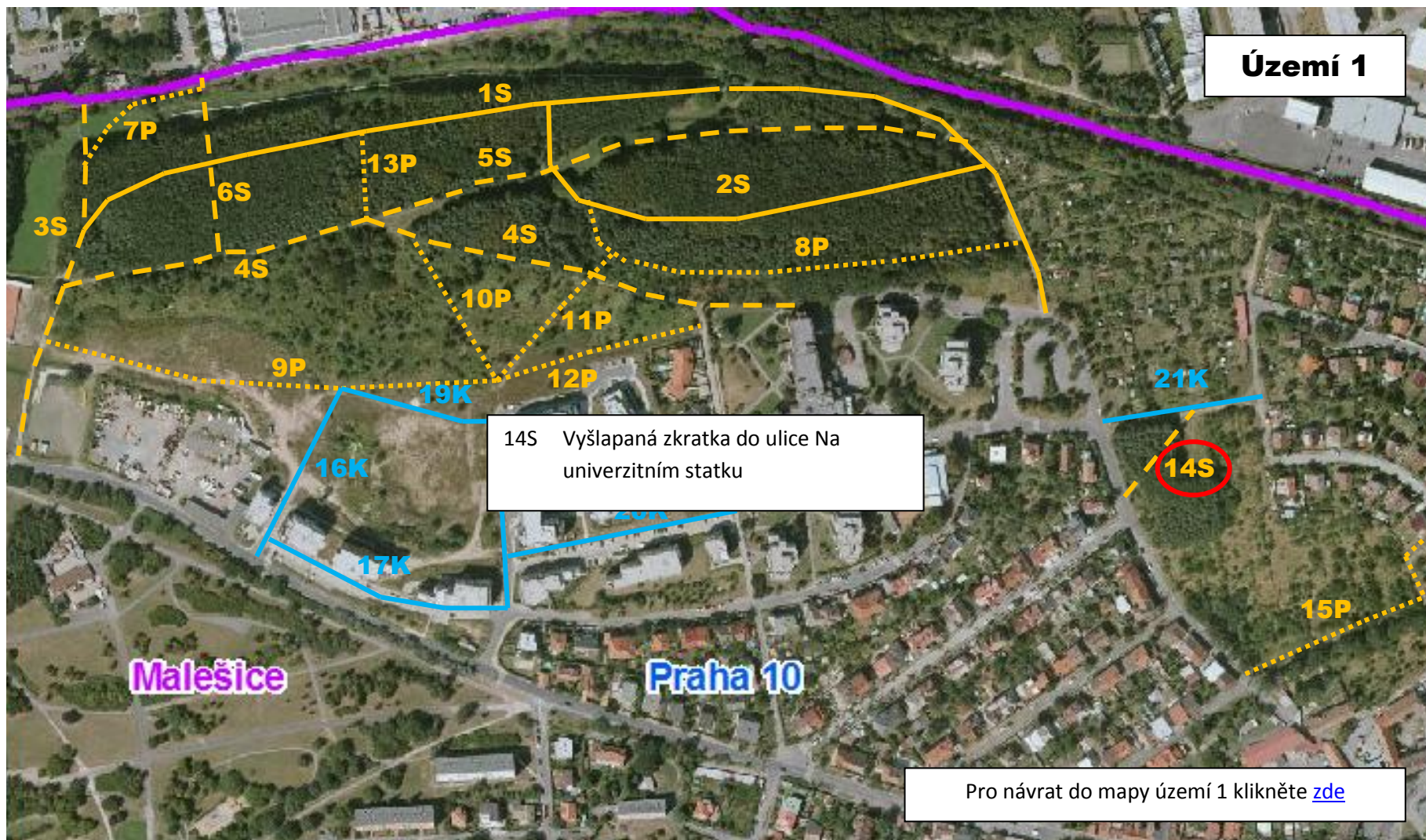












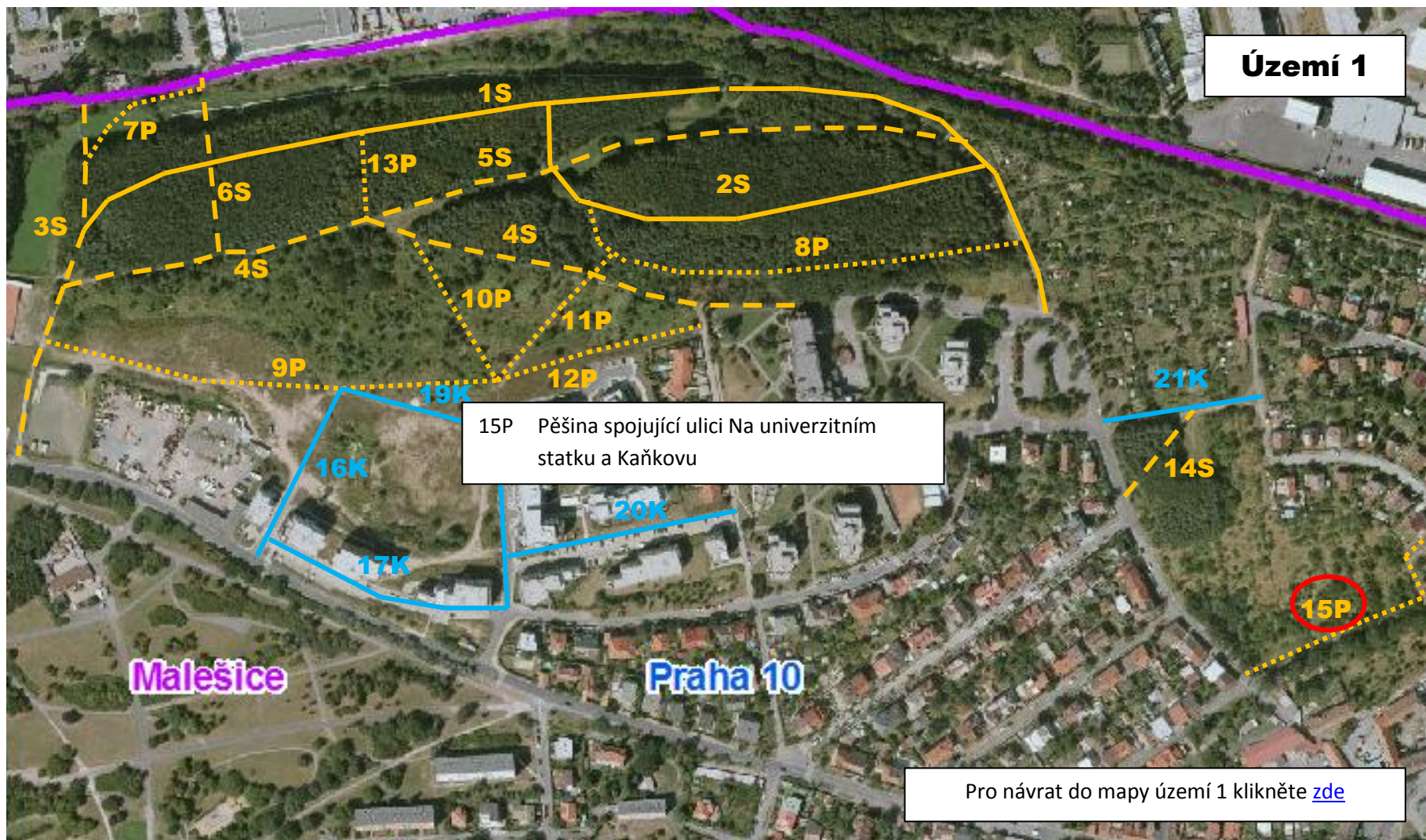
Území 1

14S Vyšlapaná zkratka do ulice Na univerzitním statku

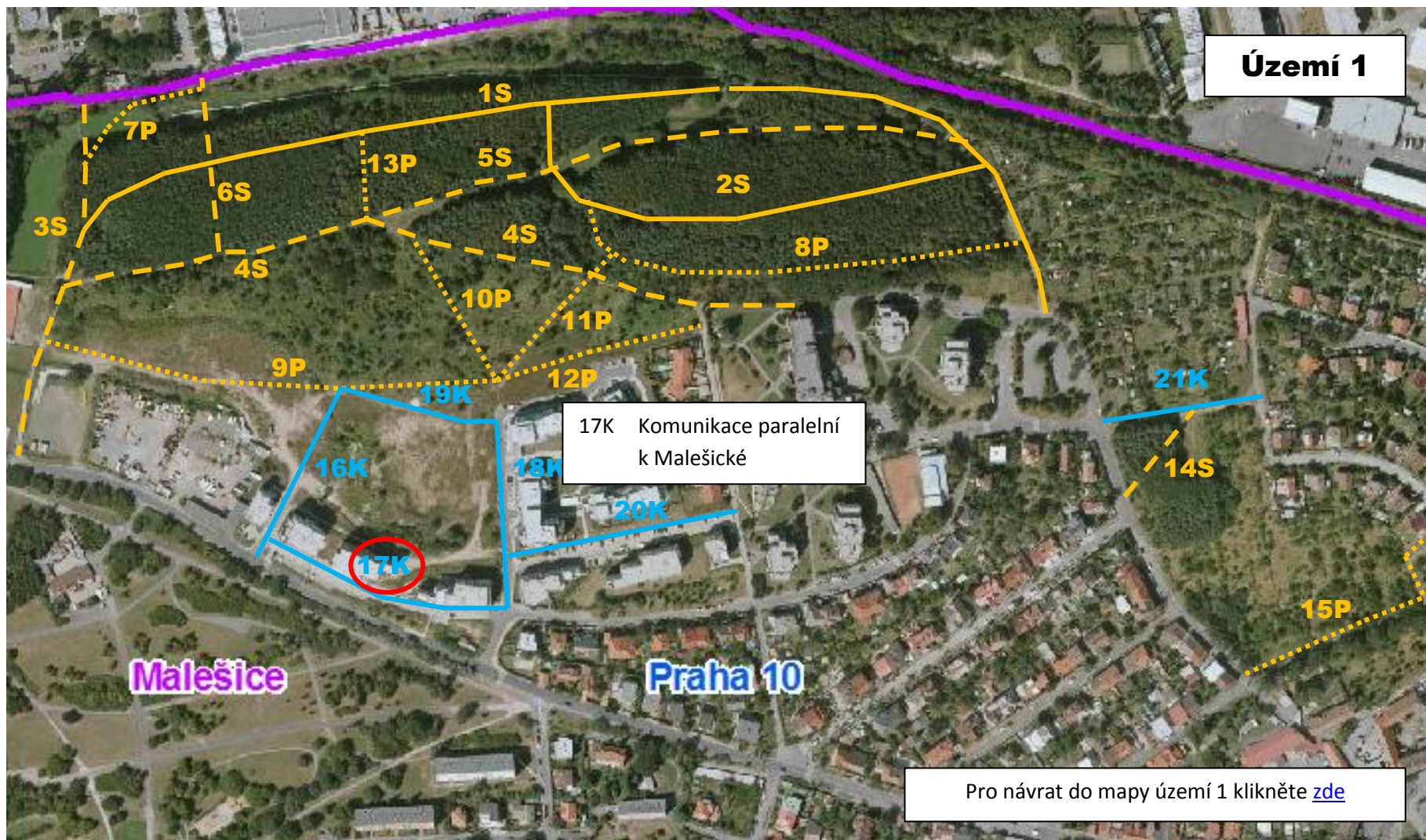
Pro návrat do mapy území 1 klikněte [zde](#)

Malešice

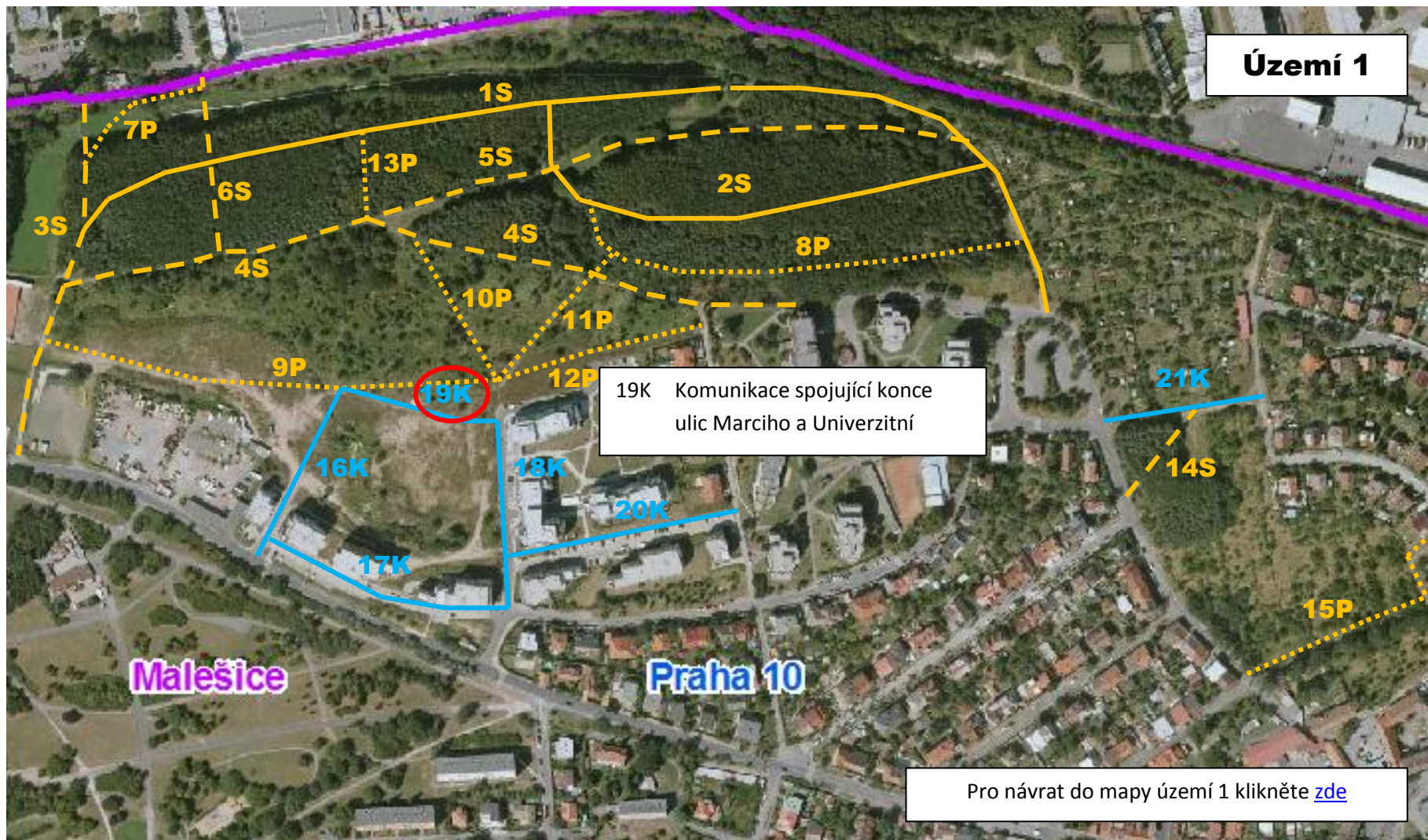
Praha 10



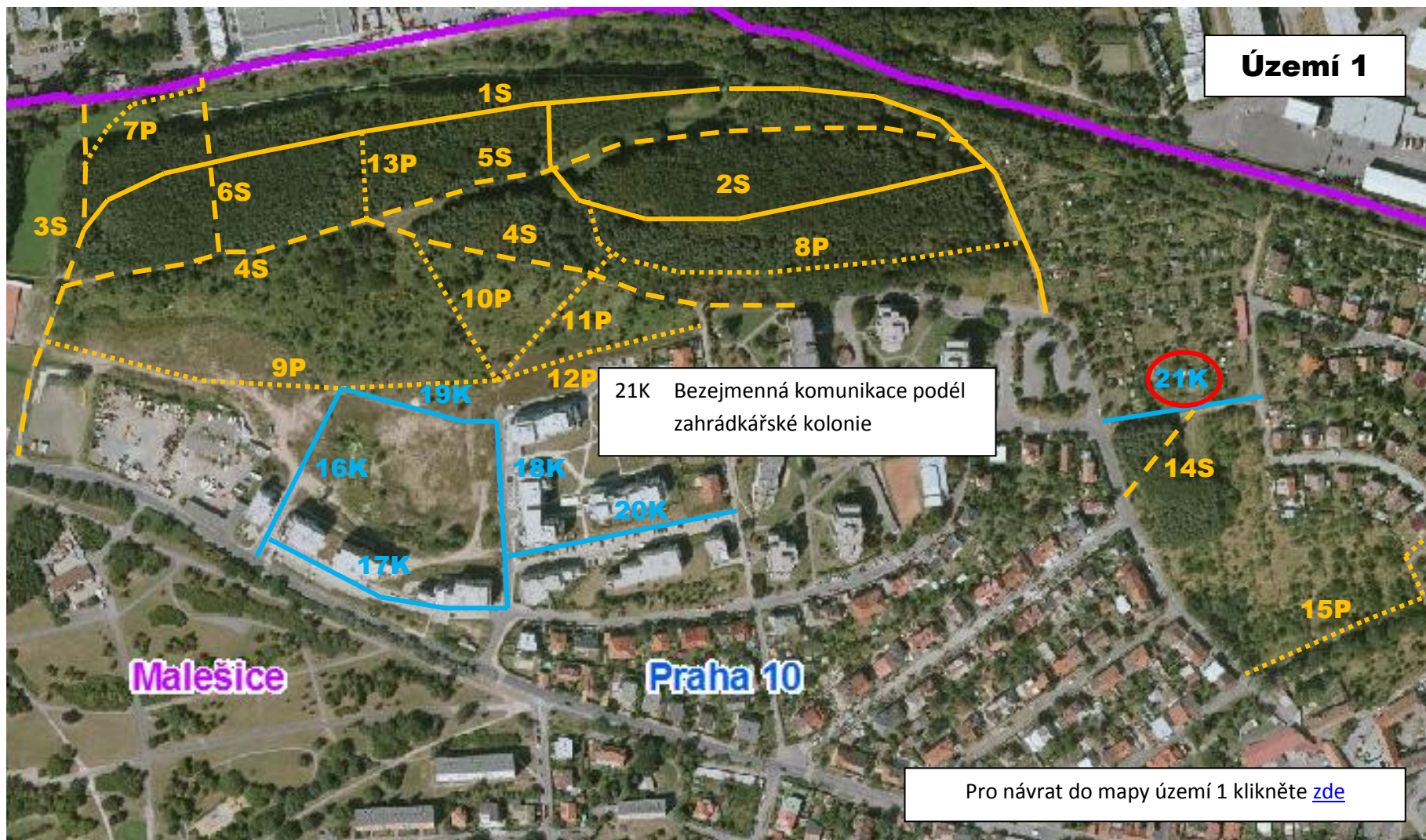




































Území 3

Pro přechod na vybranou stezku nebo pěšinu najedte kurzorem na číslo v seznamu a stiskněte CTRL+kliknutí levou myší:

- [1S](#) [2P](#) [3S](#) [4S](#) [5P](#) [6S](#) [7S](#) [8P](#)
- [9P](#) [10S](#) [11P](#) [12P](#) [13P](#) [14S](#) [15S](#)
- [16S](#) [17S](#) [18P](#) [19P](#) [20P](#)

Pro návrat do hlavní mapy P10 klikněte [zde](#)







Území 3

3S Stezka od ulice Šalvějové přes ulici Želiveckou do sídliště

Pro návrat do mapy území 3 klikněte [zde](#)































Území 3

18P Pěšina podél areálu SK UNION
Praha

Pro návrat do mapy území 3 klikněte [zde](#)





Území 4

Pro přechod na vybranou stezku nebo pěšinu najedte kurzorem na číslo v seznamu a stiskněte CTRL+kliknutí levou myší:

[1P](#) [2P](#) [3P](#) [4S](#) [5P](#) [6S](#) [7P](#)

Strašnice

Praha 10

Pro návrat do hlavní mapy P10 klikněte [zde](#)

Pra
Hos

Území 4

Strašnice

1P Pěšina mezi ulicí Dubečskou a stanicí metra Skalka

Pro návrat do mapy území 4 klikněte [zde](#)

Pr
Hos

Území 4

Strašnice

2P Pěšina od domů v ulici Nedvěžská a ulici Žernovská

Pro návrat do mapy území 4 klikněte [zde](#)

Pr
Hos

Území 4

Strašnice

3P Pěšina od domů v ulici Nedvěžská a ulici Žernovská

1P

2P



4S

5P

7P

6S

Pro návrat do mapy území 4 klikněte [zde](#)

Pr
Hos

Území 4

Strašnice

4S Stezka (částečně používaná i auty) mezi ulicí Žernovská a koncem ulice Strašinská

Pro návrat do mapy území 4 klikněte [zde](#)

Pr
Hos

Území 4

Strašnice

5P Pěšina podél trati, dnes převážně smetiště, končí slepě

5P

7P

6S

Pro návrat do mapy území 4 klikněte [zde](#)

Pra
Hos

Území 4

Strašnice

6S Stezka (silnička), pokračování Dolinecké ulice podél trati, na severním konci končí slepě u staveniště nového přemostění

Pro návrat do mapy území 4 klikněte [zde](#)

Pr
Hos

Území 4

Strašnice

7P Krátká pěšina, hodně zarostlá, skoro neprůchodná

1P

2P

3P

4S

5P

7P

6S

Pro návrat do mapy území 4 klikněte [zde](#)

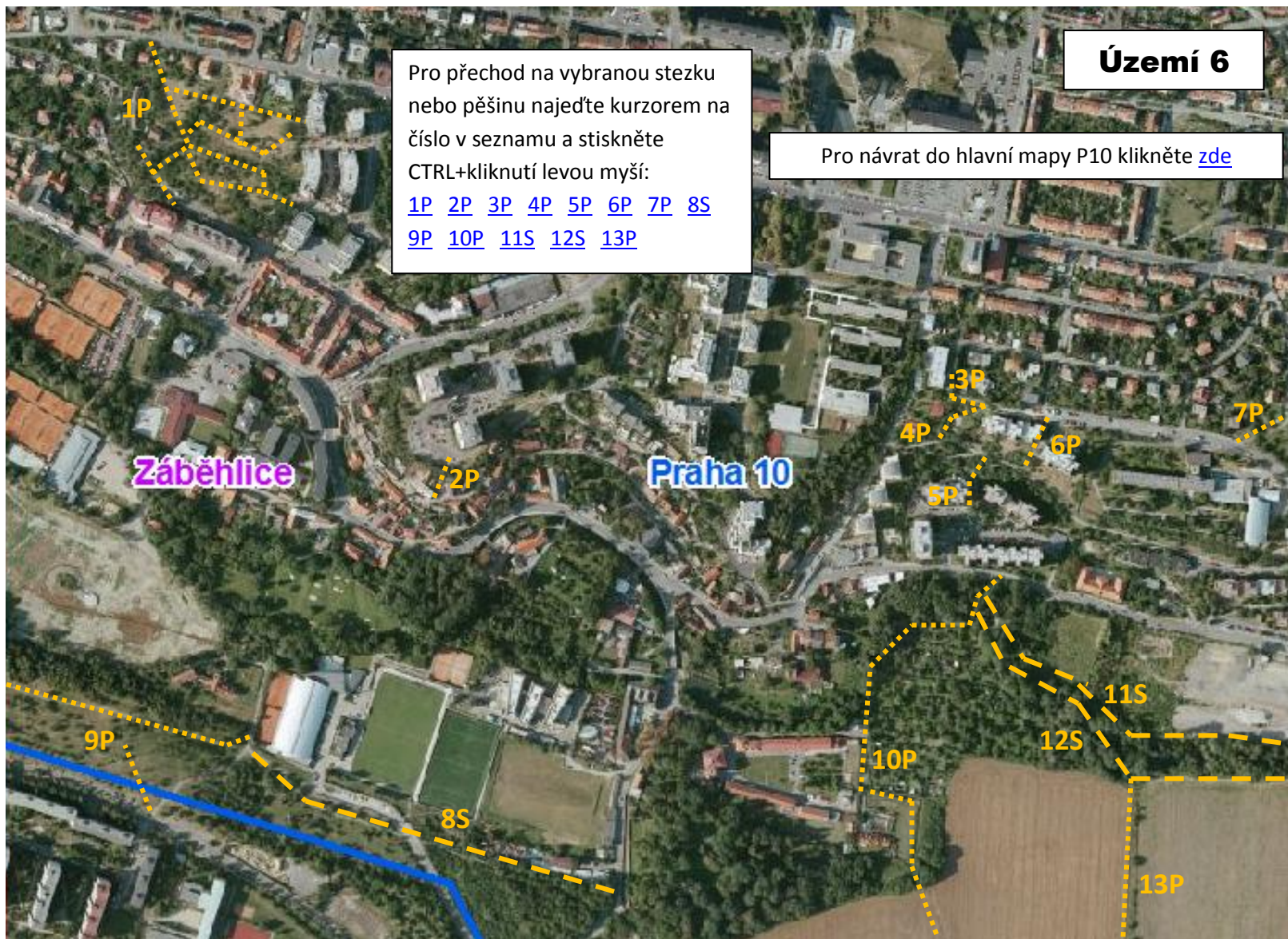
Pr
Hos









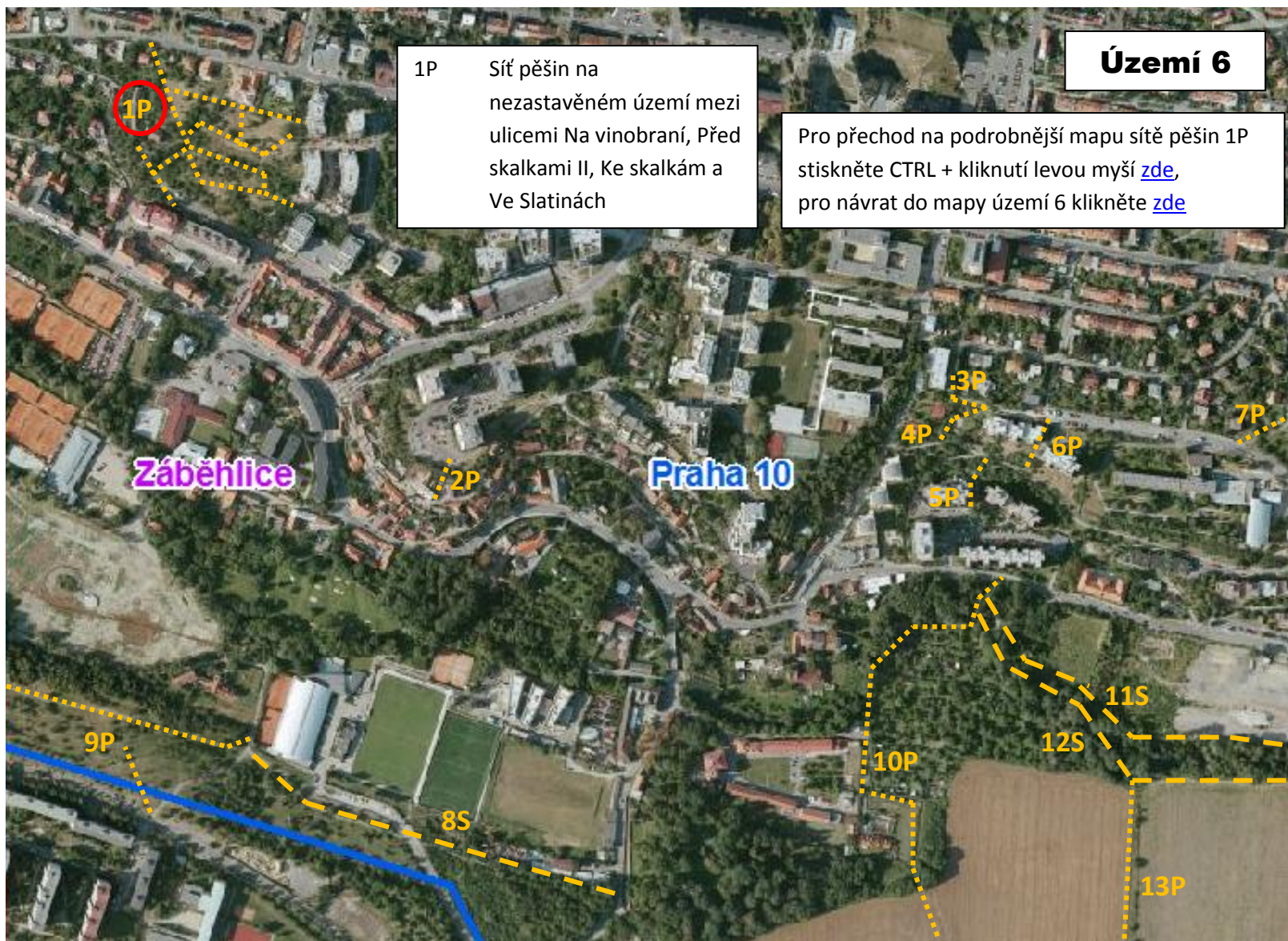


Území 6

Pro přechod na vybranou stezku nebo pěšinu najedte kurzorem na číslo v seznamu a stiskněte CTRL+kliknutí levou myší:

- [1P](#) [2P](#) [3P](#) [4P](#) [5P](#) [6P](#) [7P](#) [8S](#)
- [9P](#) [10P](#) [11S](#) [12S](#) [13P](#)

Pro návrat do hlavní mapy P10 klikněte [zde](#)



1P Sít' pěšin na nezastavěném území mezi ulicemi Na vinobraní, Před skalkami II, Ke skalkám a Ve Slatinách

Území 6

Pro přechod na podrobnější mapu sítě pěšin 1P stiskněte CTRL + kliknutí levou myší [zde](#), pro návrat do mapy území 6 klikněte [zde](#)

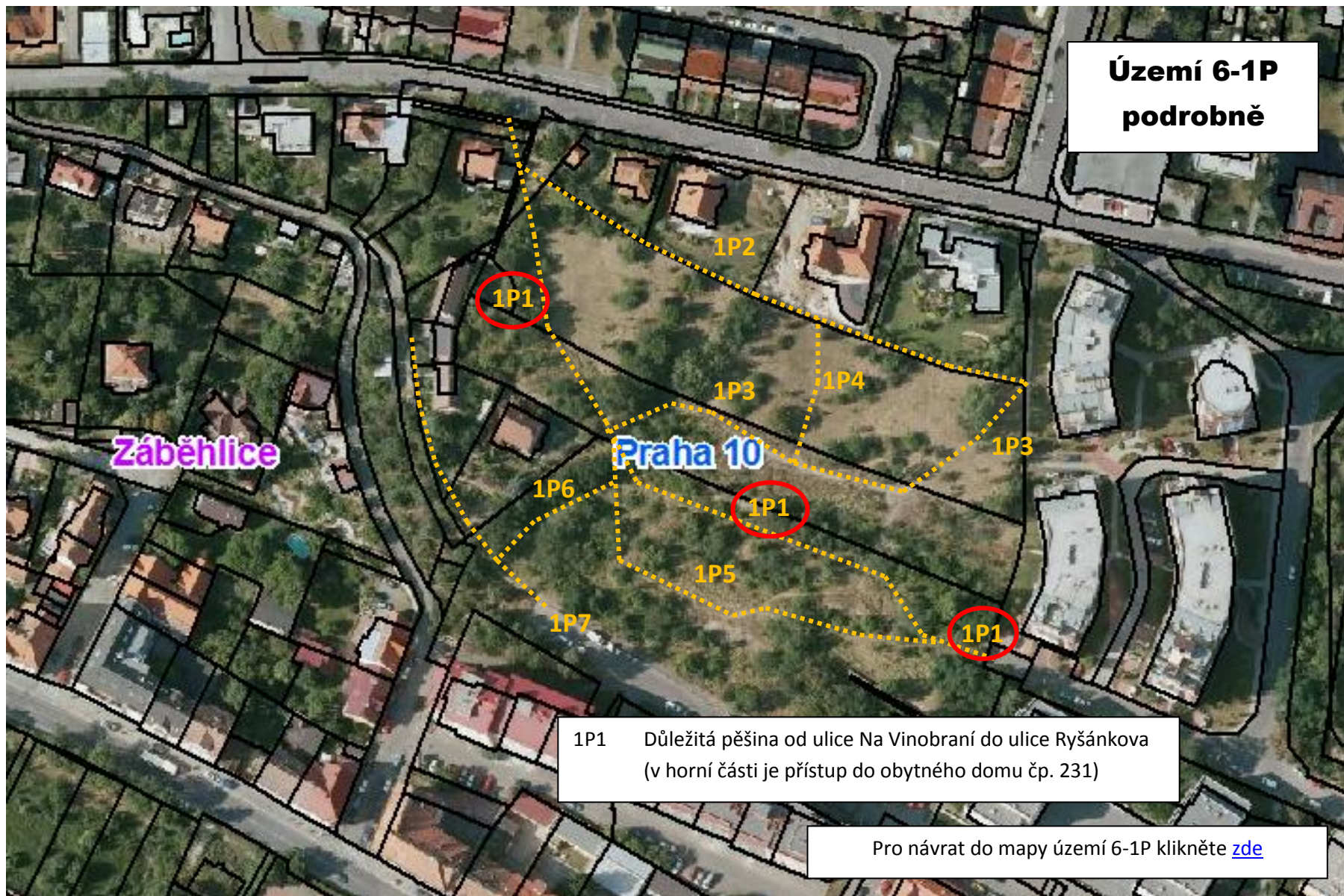


Pro podrobnější údaje o pěšinách na území 6-1P najděte kurzorem na číslo pěšiny, stiskněte CTRL + kliknutí levou myší:
[1P1](#) [1P2](#) [1P3](#) [1P4](#) [1P5](#) [1P6](#) [1P7](#)

**Území 6-1P
podrobně**

Pro návrat do mapy území 6 klikněte [zde](#)

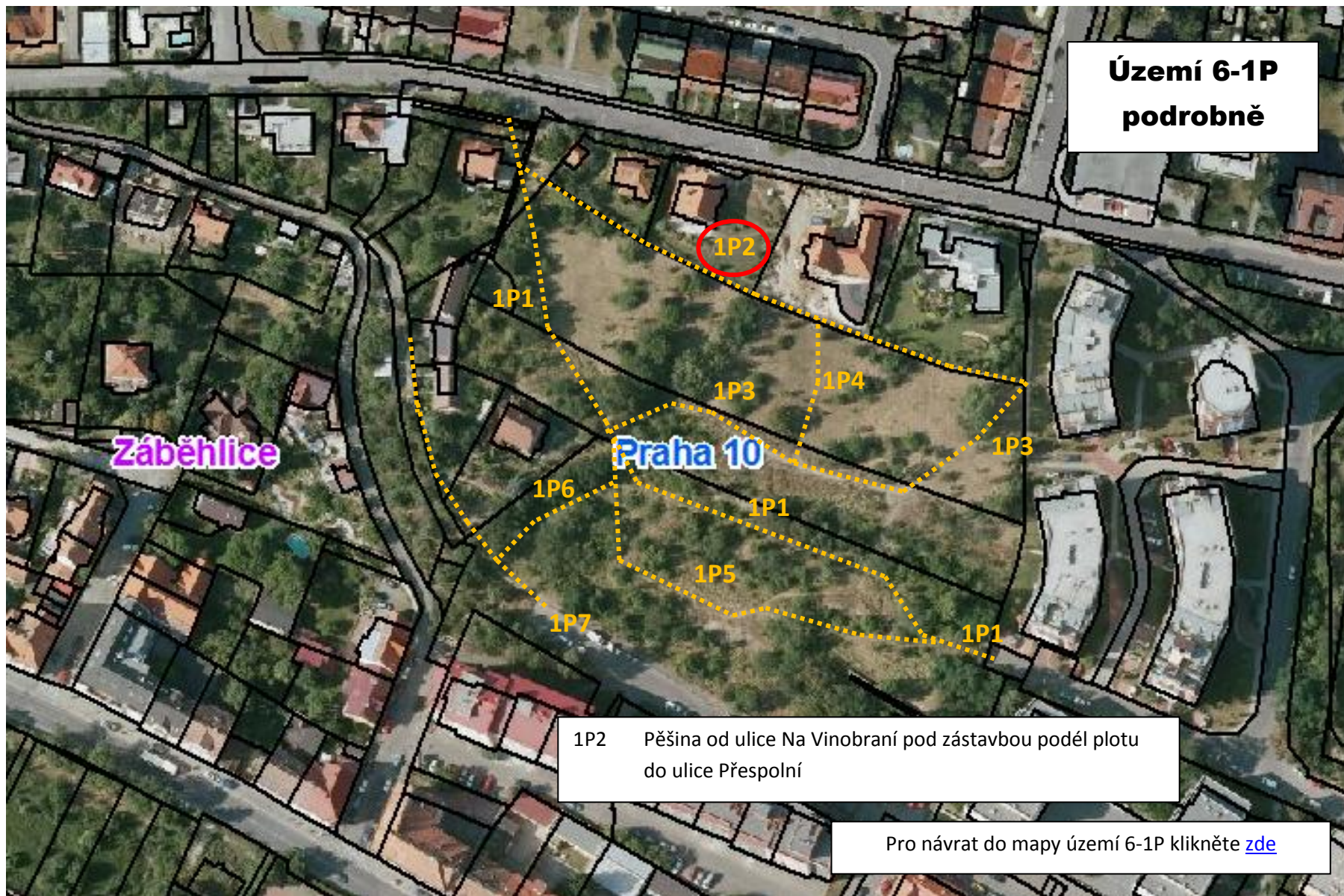
**Území 6-1P
podrobně**



1P1 Důležitá pěšina od ulice Na Vinobraní do ulice Ryšánkova
(v horní části je přístup do obytného domu čp. 231)

Pro návrat do mapy území 6-1P klikněte [zde](#)

**Území 6-1P
podrobně**



1P2 Pěšina od ulice Na Vinobraní pod zástavbou podél plotu do ulice Přespolní

Pro návrat do mapy území 6-1P klikněte [zde](#)

**Území 6-1P
podrobně**



**Území 6-1P
podrobně**



1P4 Pěšina spojující pěšiny 1P2 a 1P3

Pro návrat do mapy území 6-1P klikněte [zde](#)



**Území 6-1P
podrobně**

Záběhlice

Praha 10

1P5 Pěšina od pěšiny 1P1 k ulici Ryšánkova

Pro návrat do mapy území 6-1P klikněte [zde](#)

**Území 6-1P
podrobně**



1P6 Pěšina od ulice Před skalkami II a Ke skalkám s odbočkou k obytnému domu s návazností na pěšinu 1P1

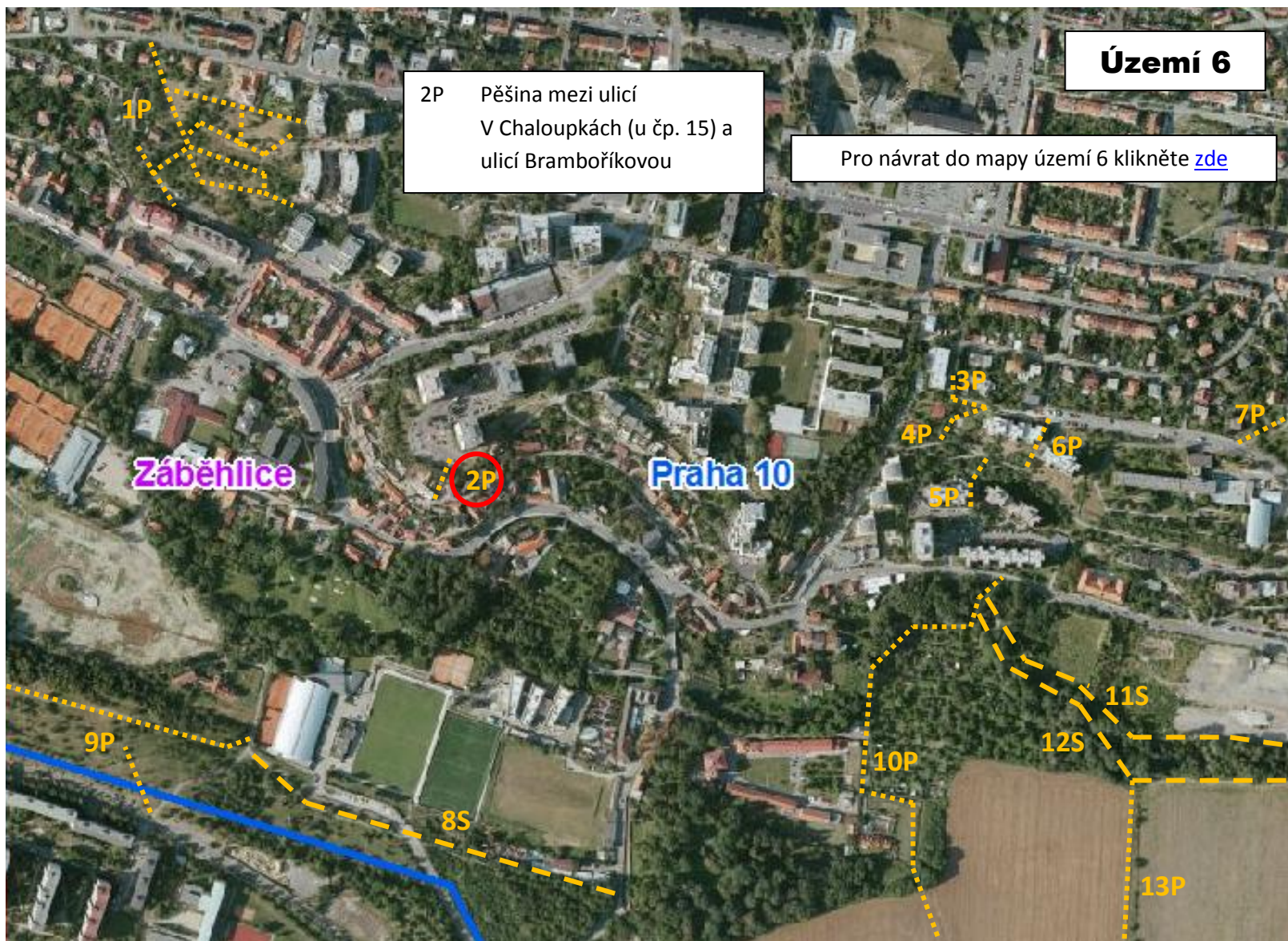
Pro návrat do mapy území 6-1P klikněte [zde](#)

**Území 6-1P
podrobně**



1P7 Pěšina od ulice Ke skalkám k obytnému domu
v ulici Před skalkami II

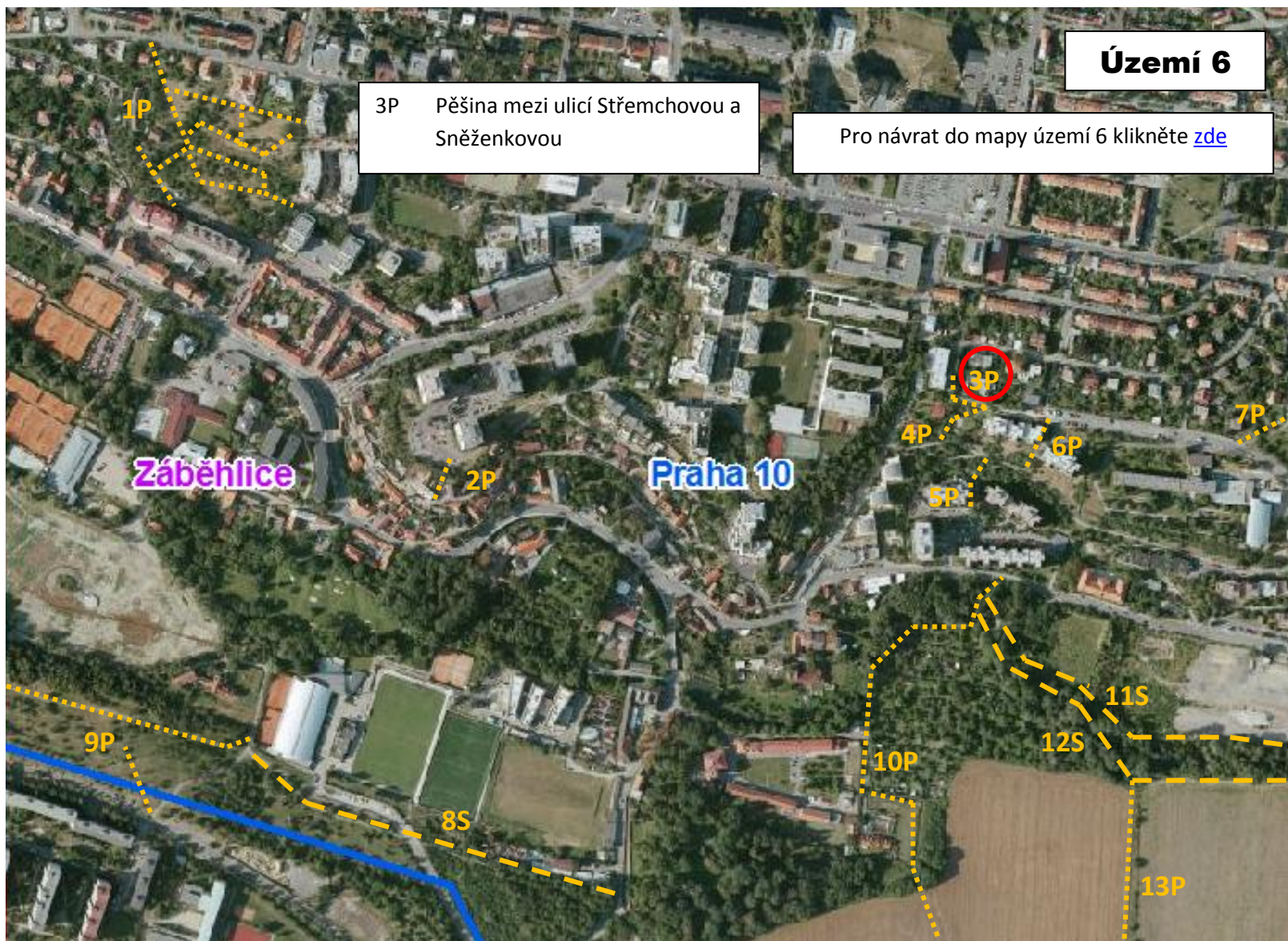
Pro návrat do mapy území 6-1P klikněte [zde](#)



Území 6

2P Pěšina mezi ulicí
V Chaloupkách (u čp. 15) a
ulicí Bramboříkovou

Pro návrat do mapy území 6 klikněte [zde](#)





Území 6

4P Pěšina se schody mezi ulicí Sněženkovou a Mládežnickou

Pro návrat do mapy území 6 klikněte [zde](#)

Záběhlice

Praha 10

1P

4P

2P

3P

7P

6P

5P

9P

8S

10P

11S

12S

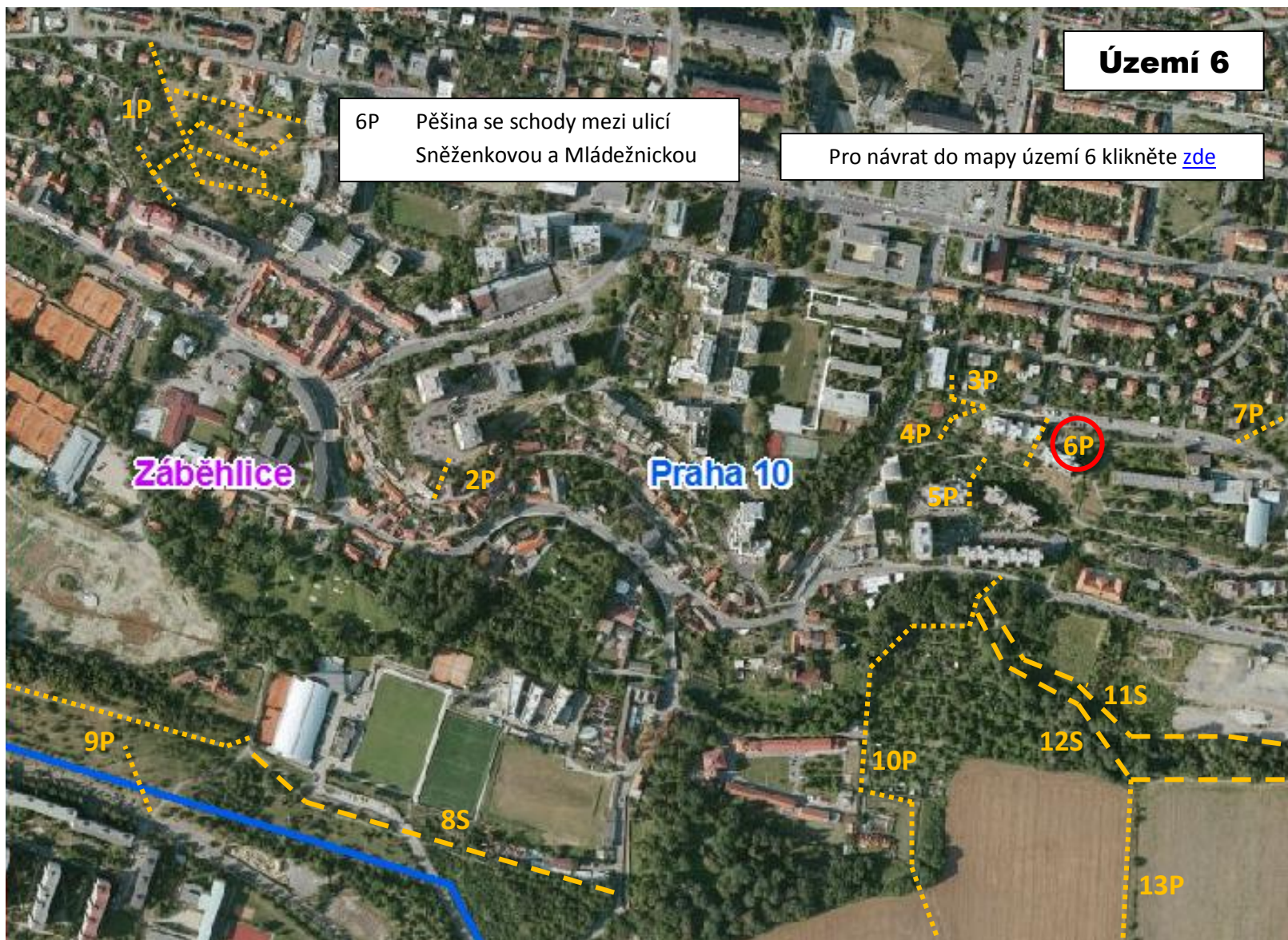
13P

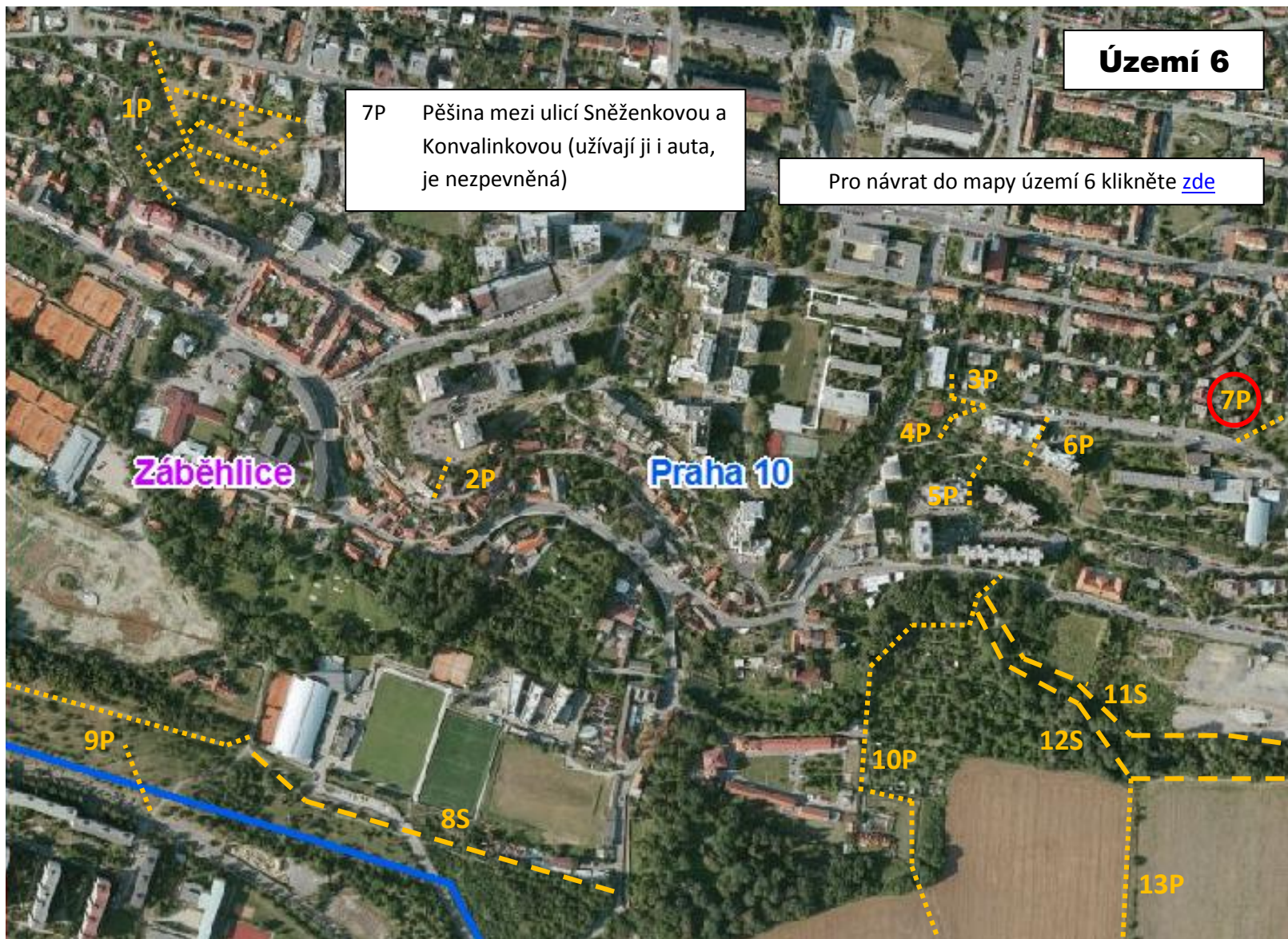
Území 6

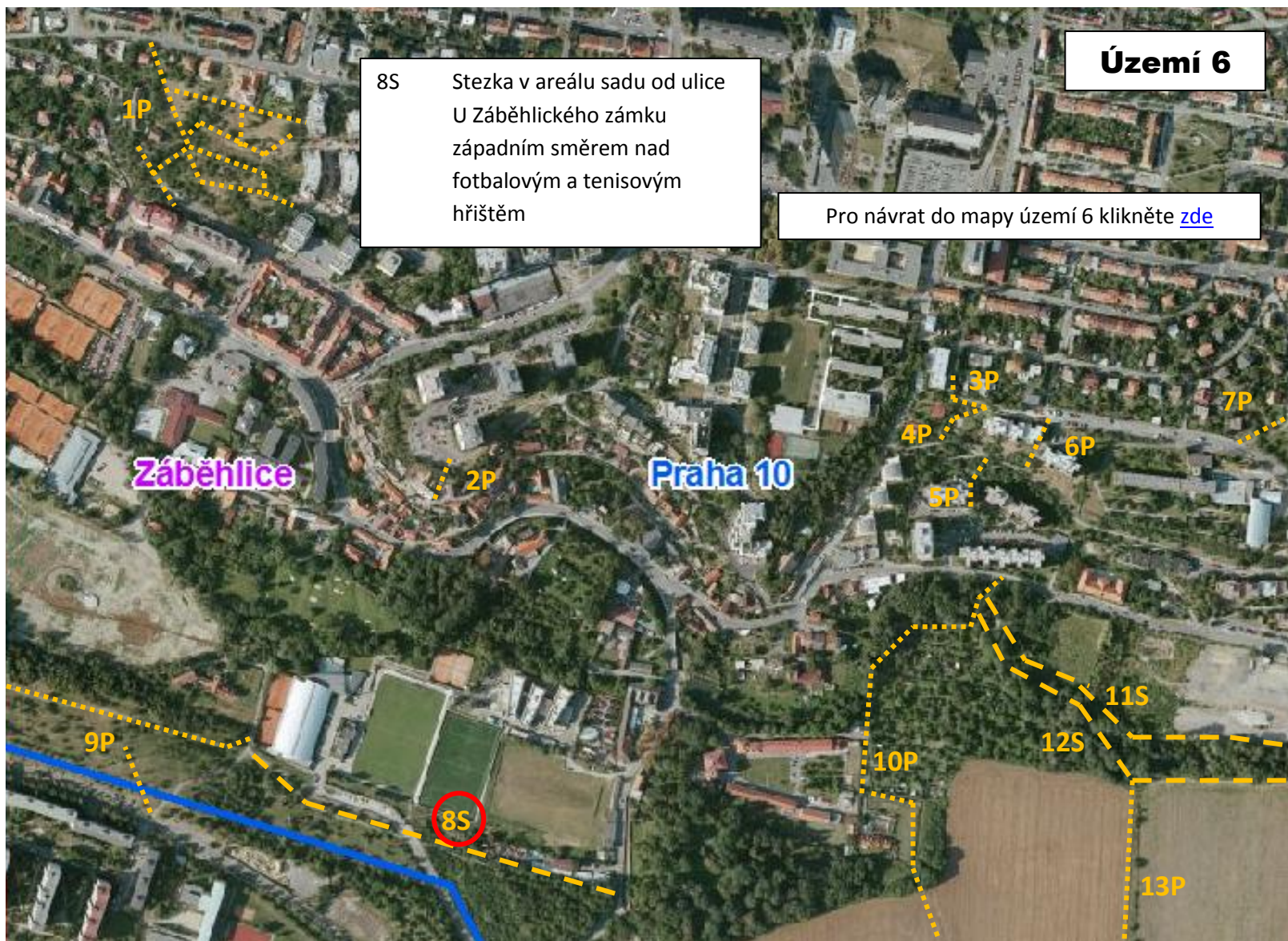
5P Pěšina se schody mezi ulicí
Ellnerovou a Mládežnickou

Pro návrat do mapy území 6 klikněte [zde](#)









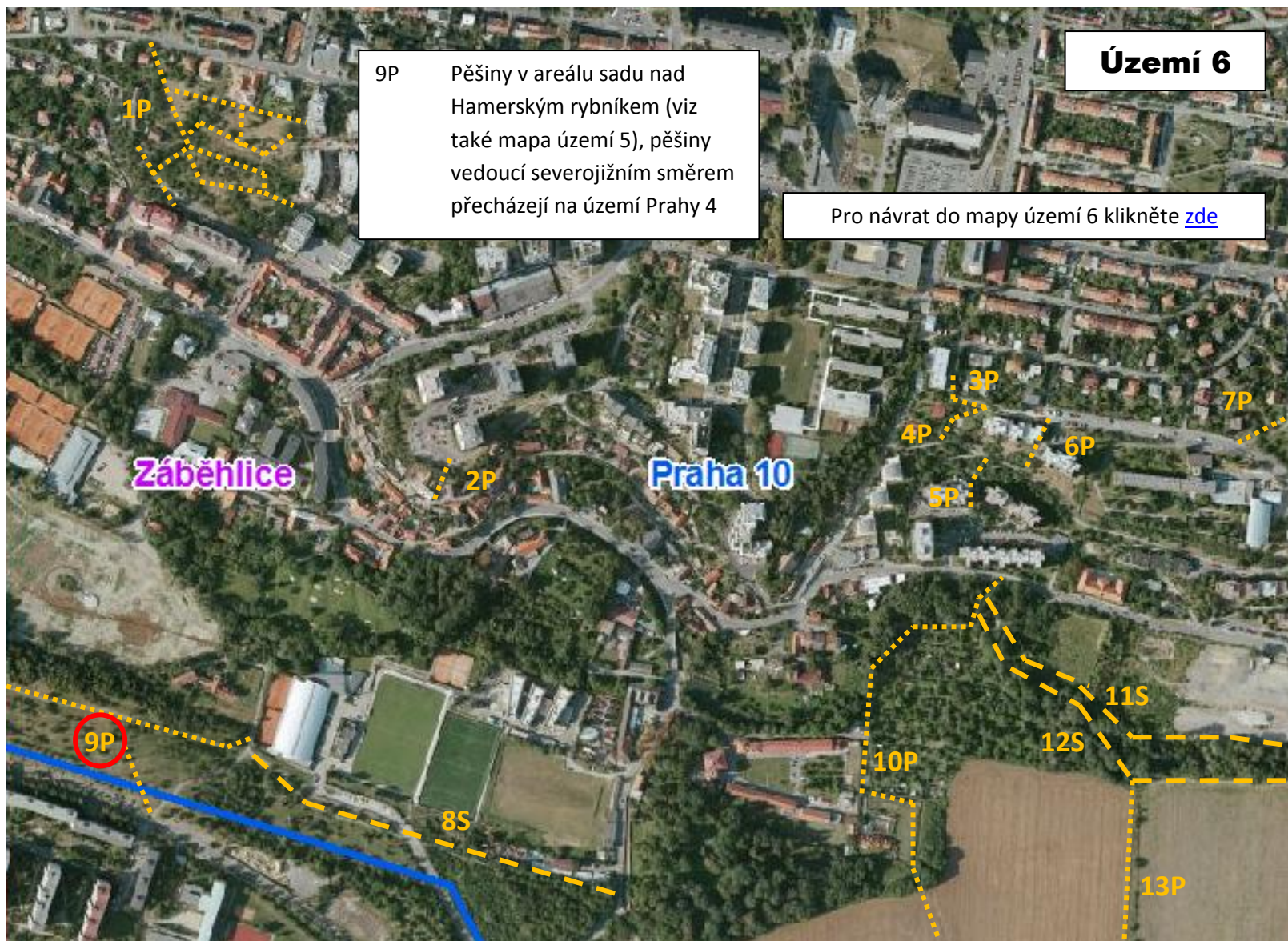
Území 6

8S Stezka v areálu sadu od ulice U Záběhlického zámku západním směrem nad fotbalovým a tenisovým hřištěm

Pro návrat do mapy území 6 klikněte [zde](#)

Záběhlice

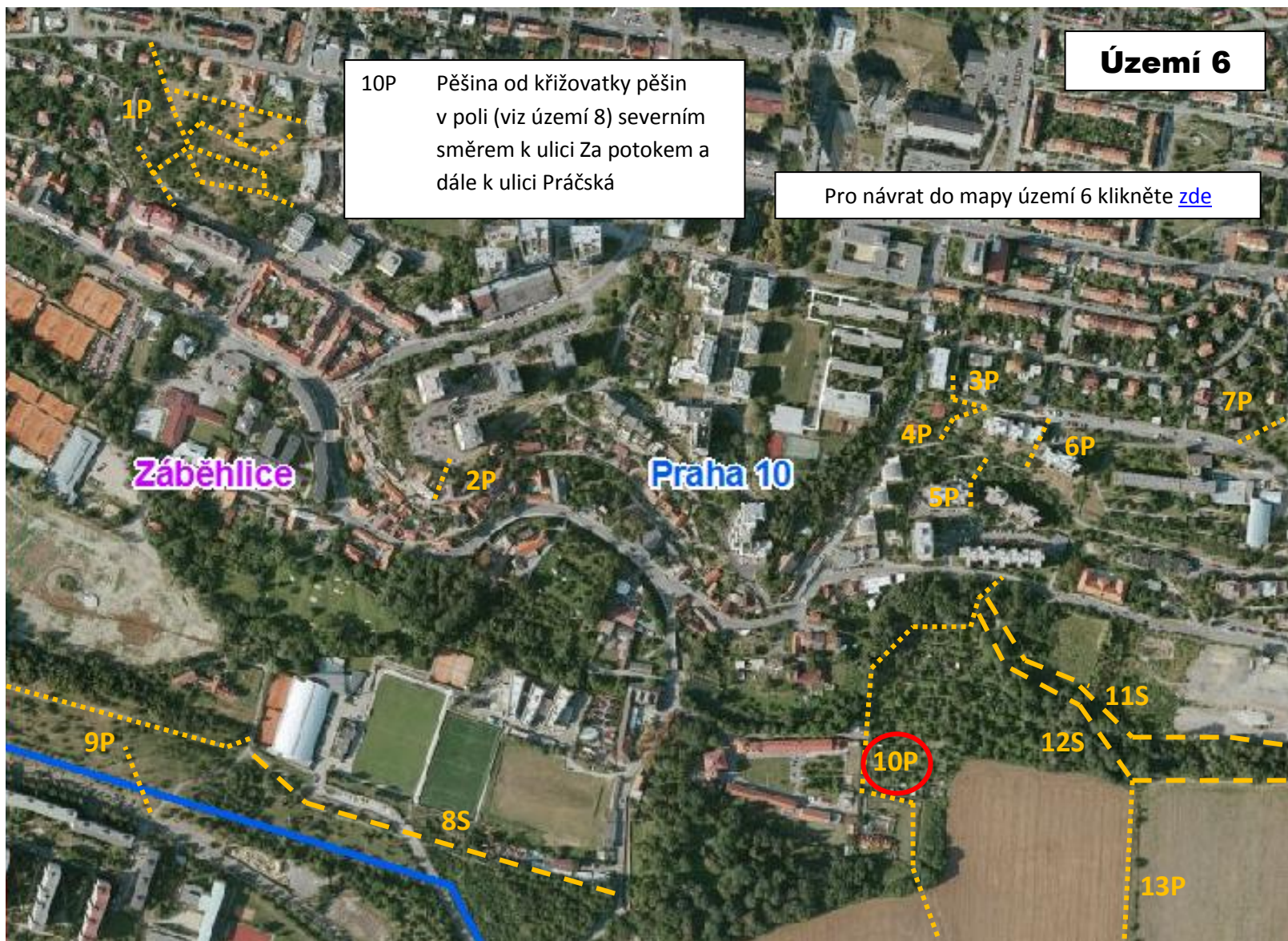
Praha 10



9P Pěšiny v areálu sadu nad Hamerským rybníkem (viz také mapa území 5), pěšiny vedoucí severojižním směrem přecházejí na území Prahy 4

Území 6

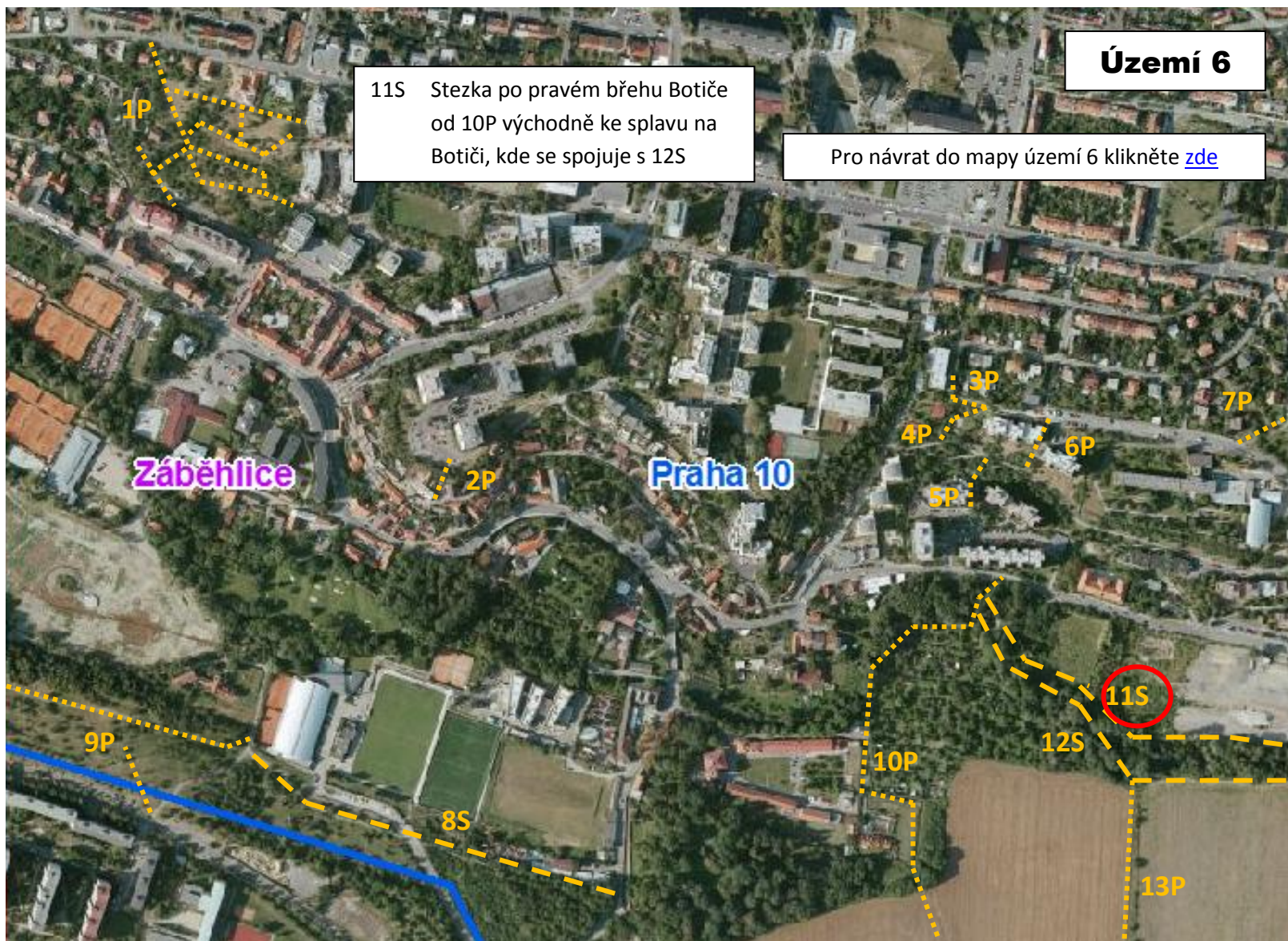
Pro návrat do mapy území 6 klikněte [zde](#)



Území 6

10P Pěšina od křižovatky pěšin v poli (viz území 8) severním směrem k ulici Za potokem a dále k ulici Práčská

Pro návrat do mapy území 6 klikněte [zde](#)



Území 6

11S Stezka po pravém břehu Botiče od 10P východně ke splavu na Botiči, kde se spojuje s 12S

Pro návrat do mapy území 6 klikněte [zde](#)

Záběhlice

Praha 10

1P

2P

3P

7P

4P

6P

5P

9P

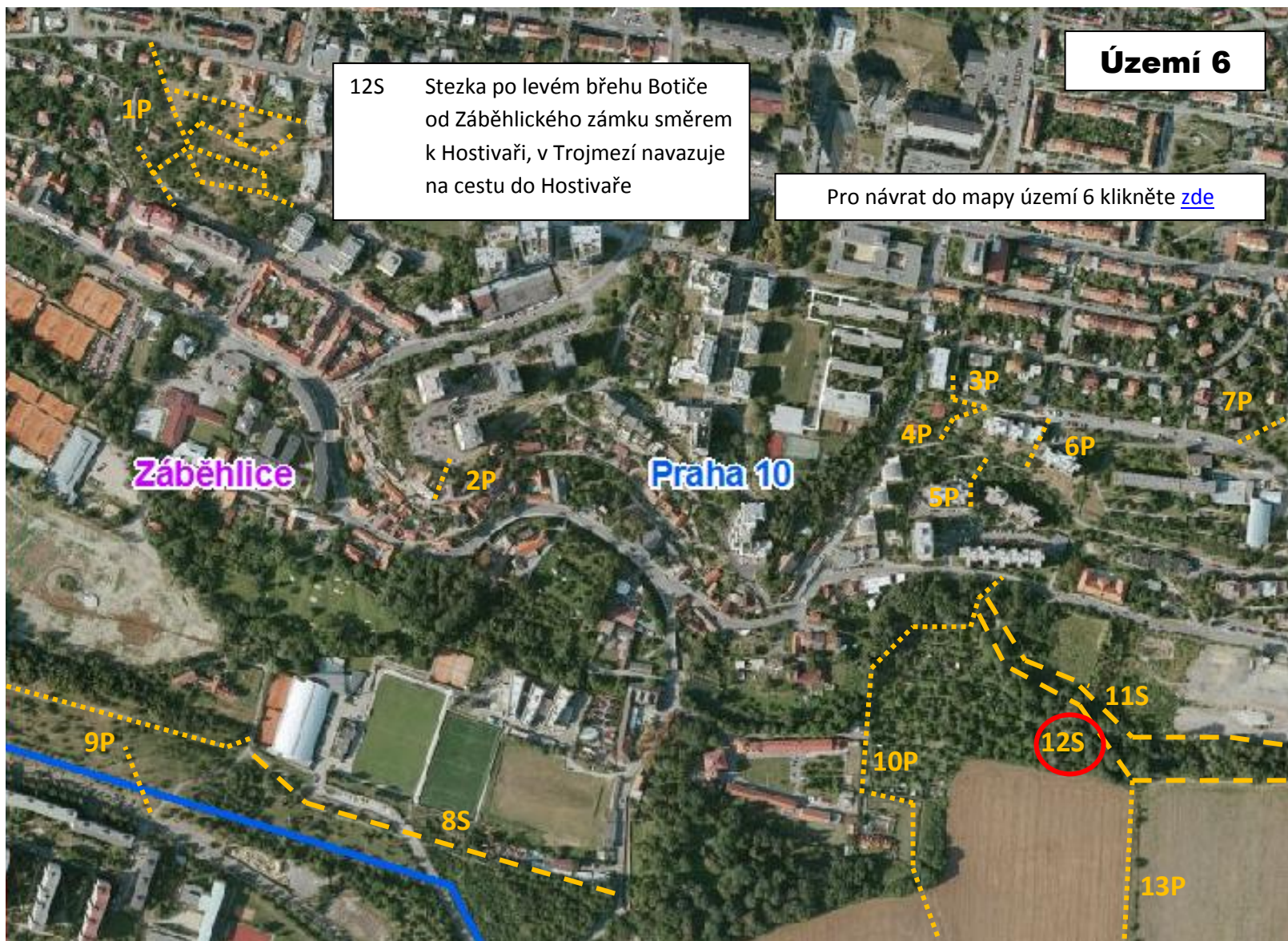
8S

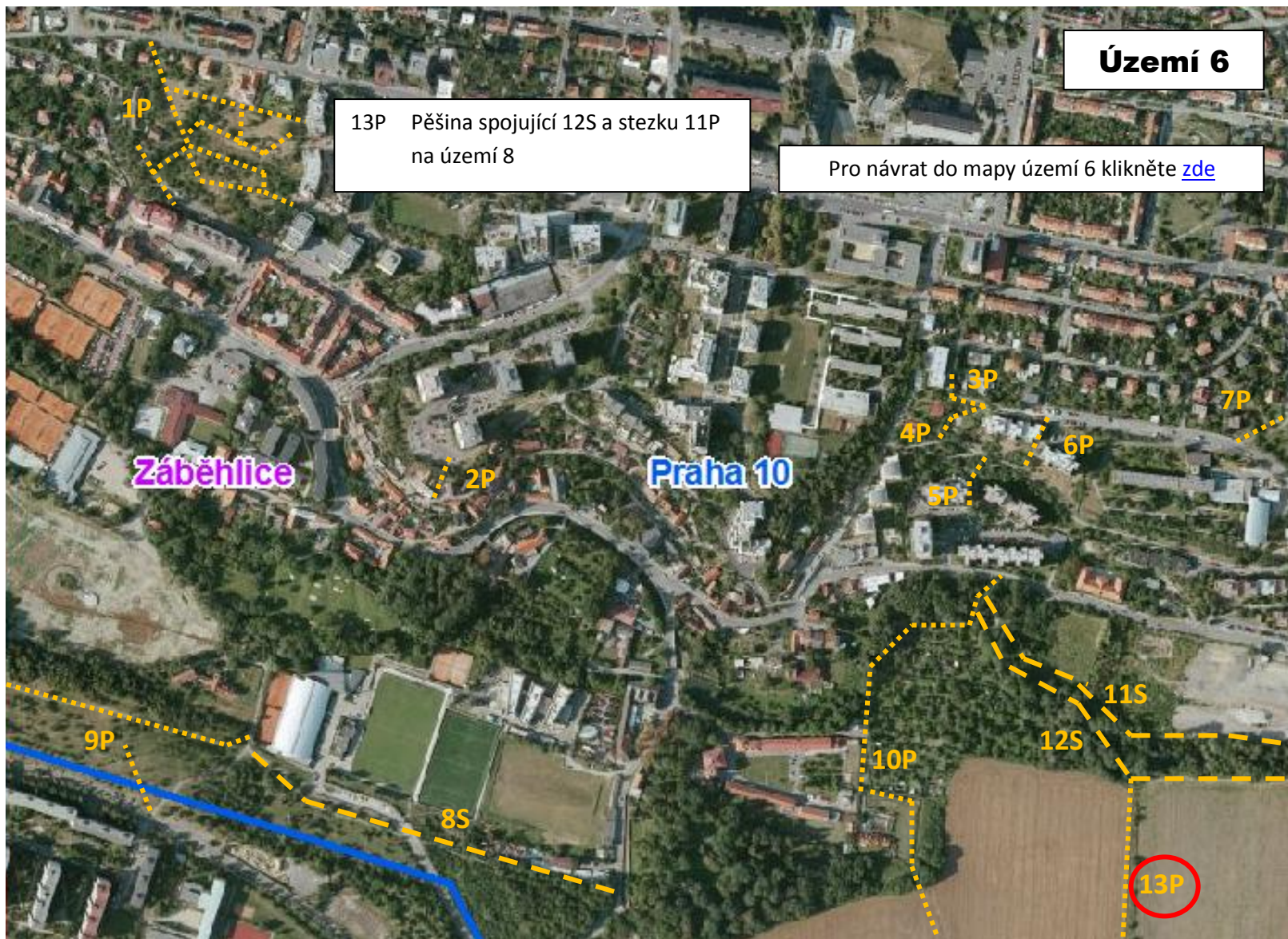
10P

12S

11S

13P





Území 6

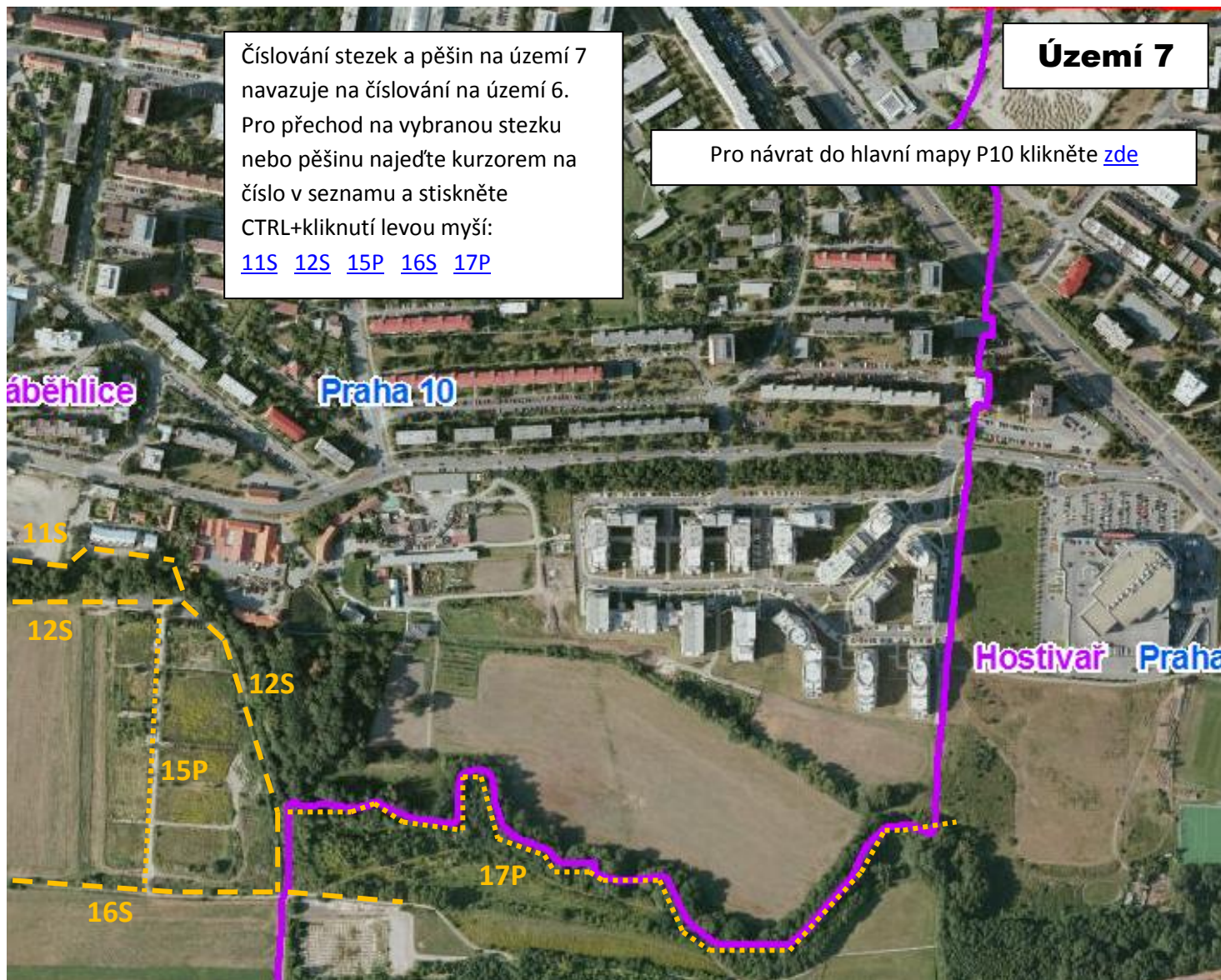
13P Pěšina spojující 12S a stezku 11P na území 8

Pro návrat do mapy území 6 klikněte [zde](#)

Záběhlice

Praha 10

13P



Číslování stezek a pěšin na území 7 navazuje na číslování na území 6. Pro přechod na vybranou stezku nebo pěšinu najedte kurzorem na číslo v seznamu a stiskněte CTRL+kliknutí levou myší:
[11S](#) [12S](#) [15P](#) [16S](#) [17P](#)

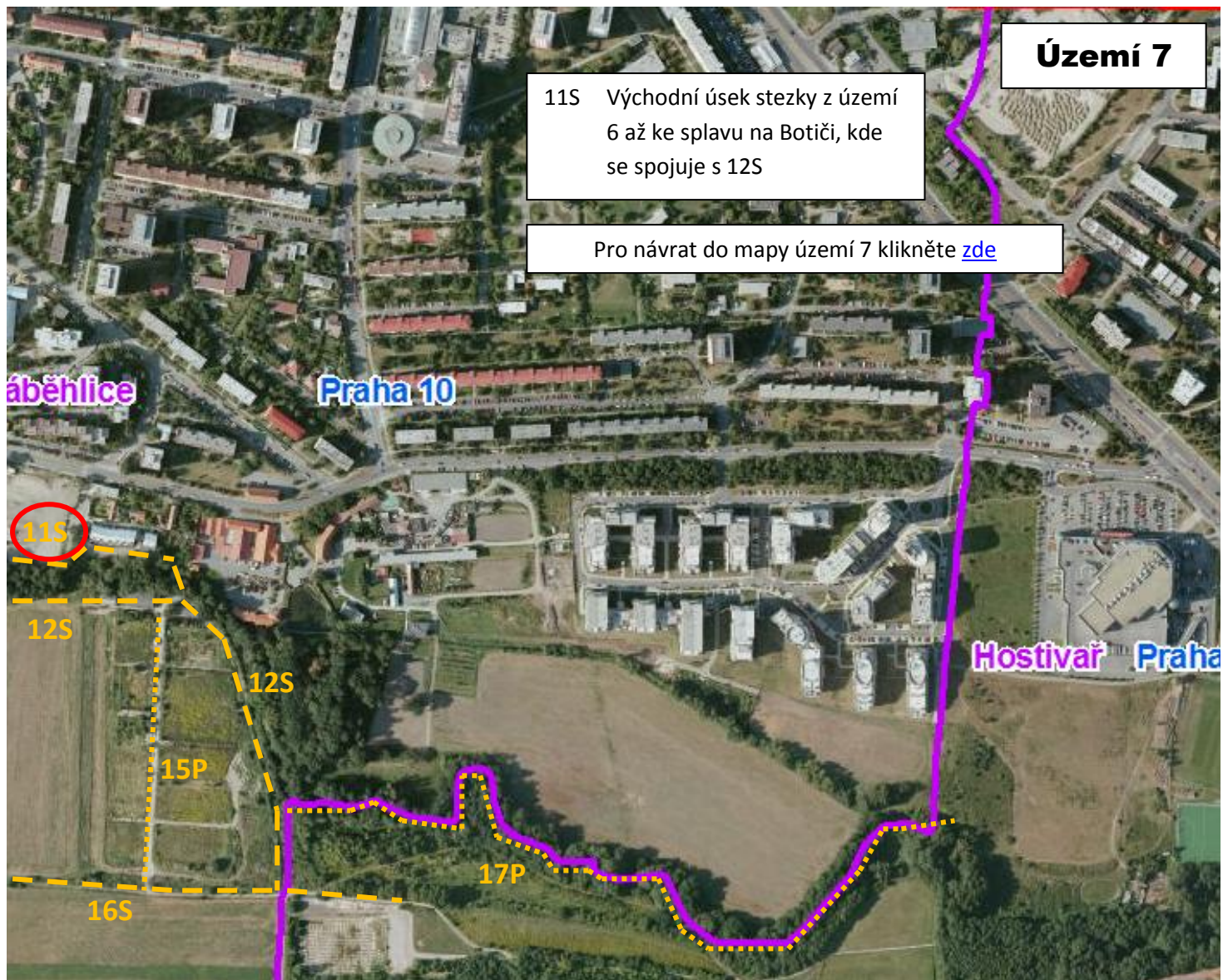
Území 7

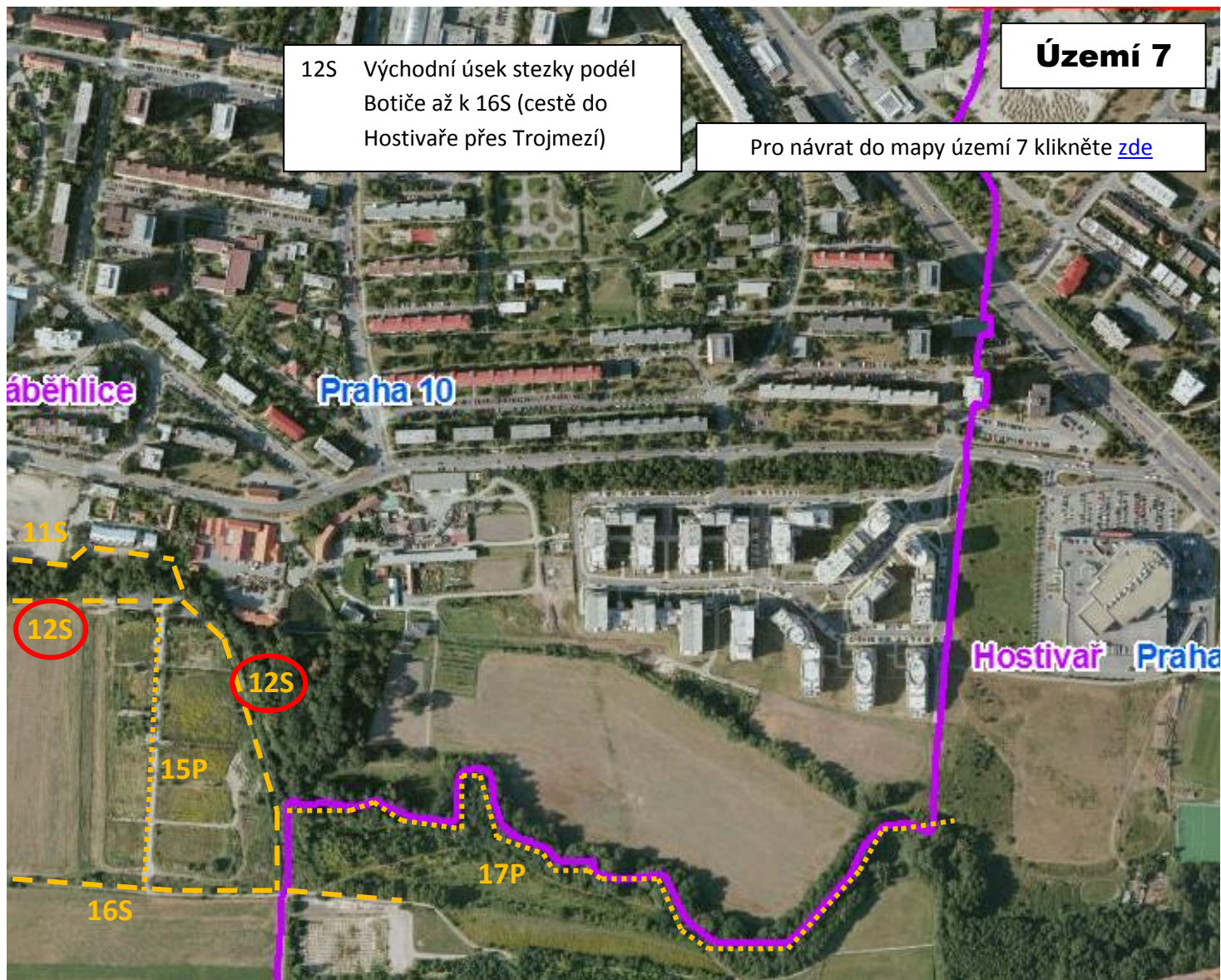
Pro návrat do hlavní mapy P10 klikněte [zde](#)

áběhllice

Praha 10

Hostivař Praha





12S Východní úsek stezky podél Botiče až k 16S (cestě do Hostivaře přes Trojmezí)

Území 7

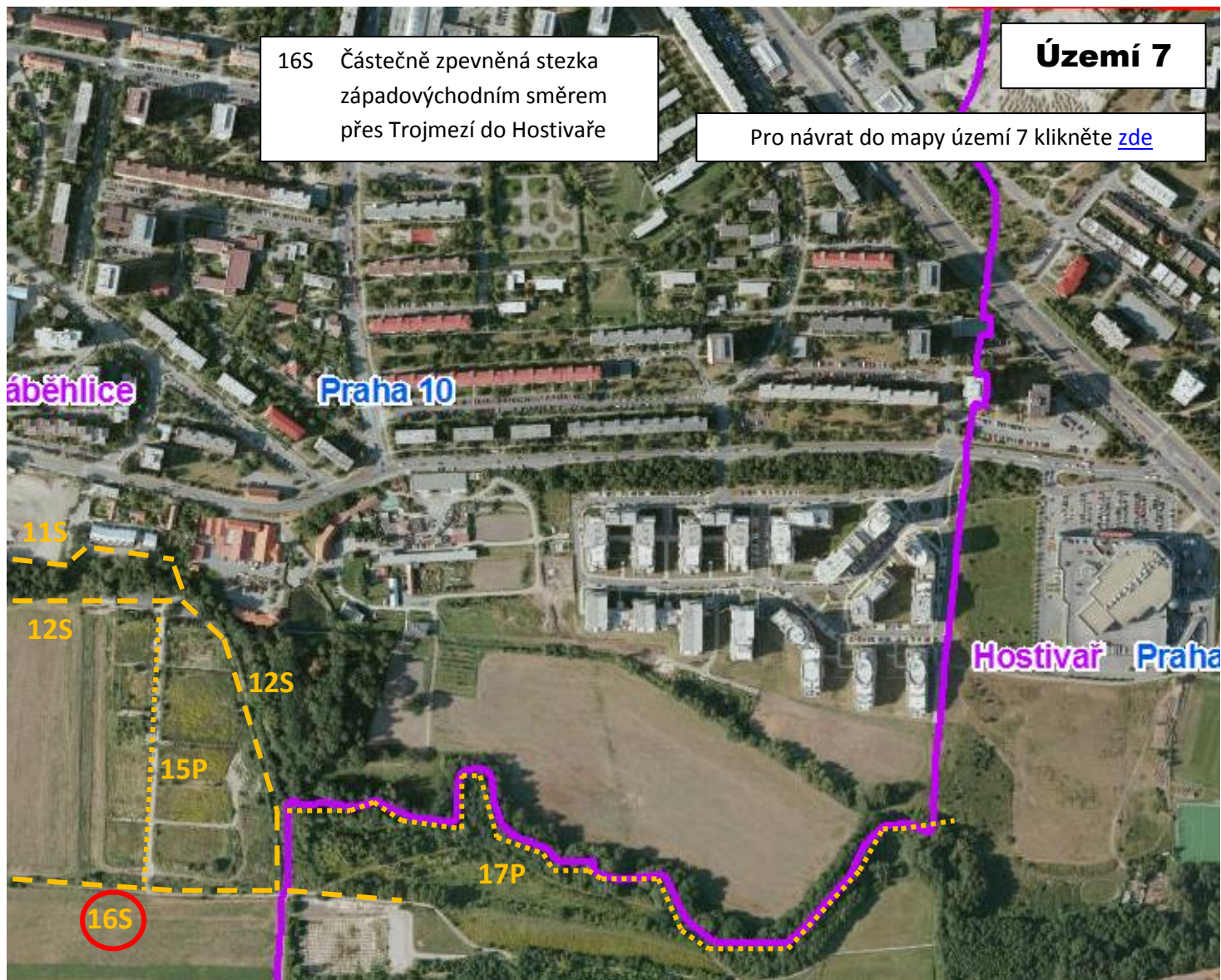
Pro návrat do mapy území 7 klikněte [zde](#)

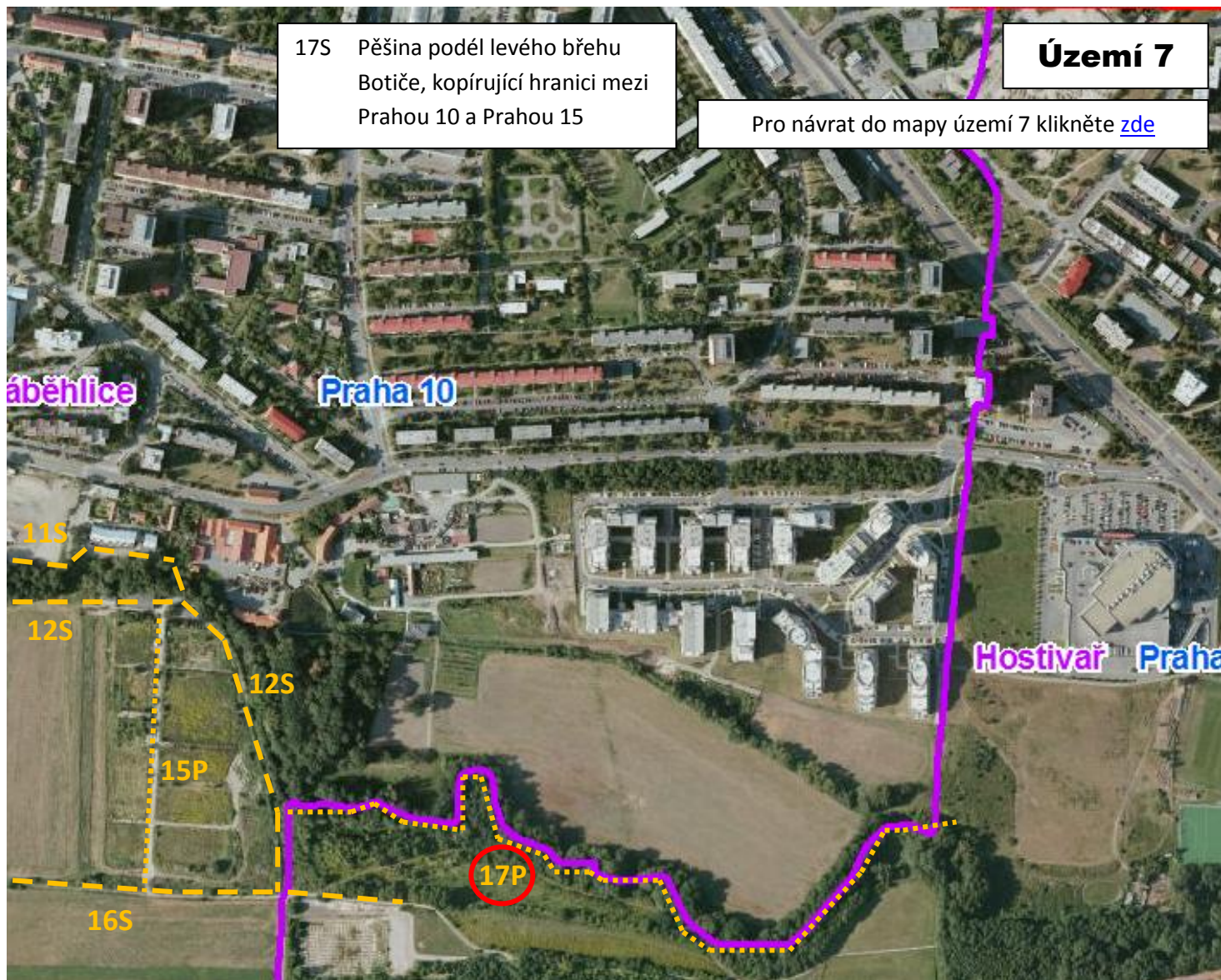


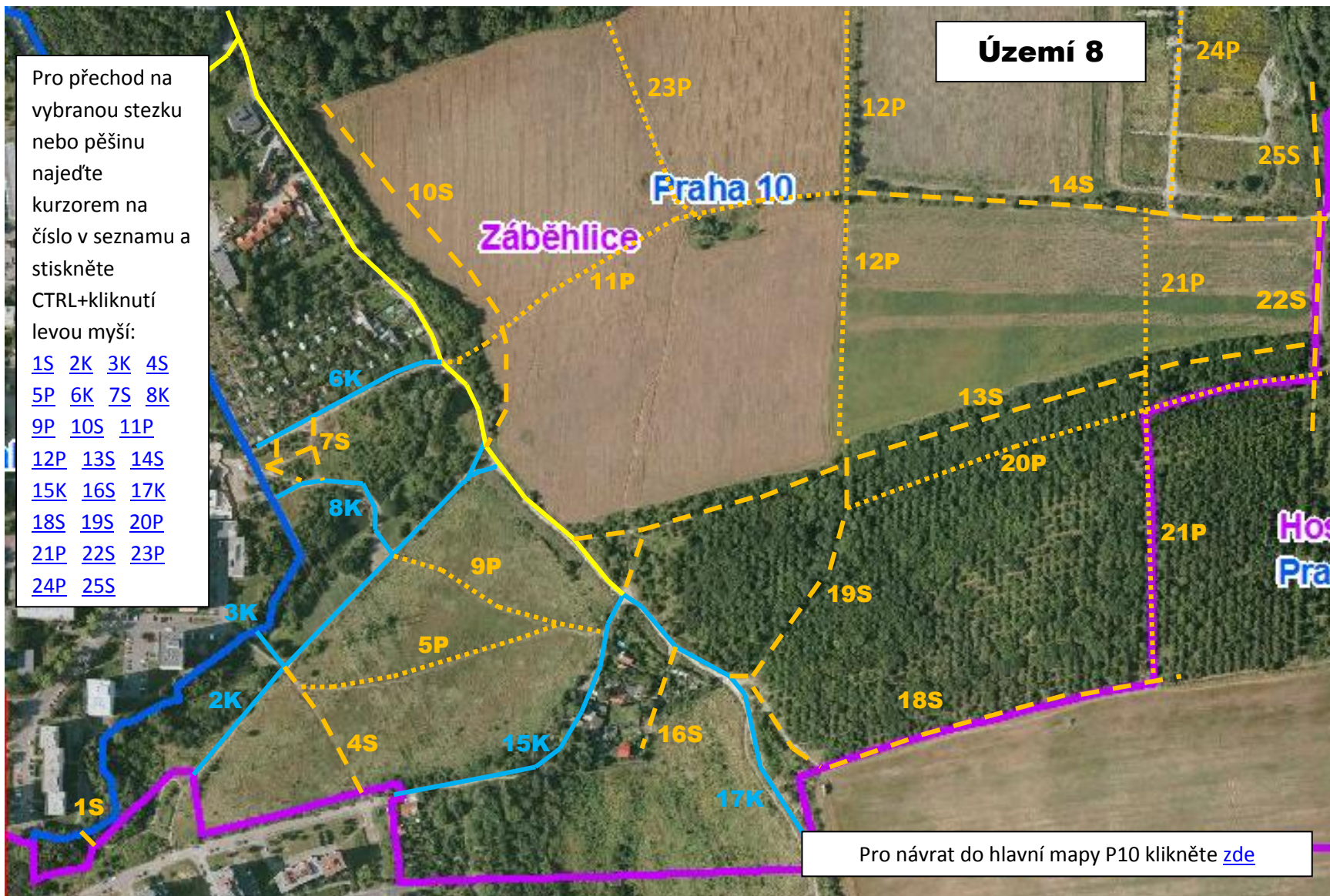
15P Pěšina severojižním směrem,
spojující 12S a 16S

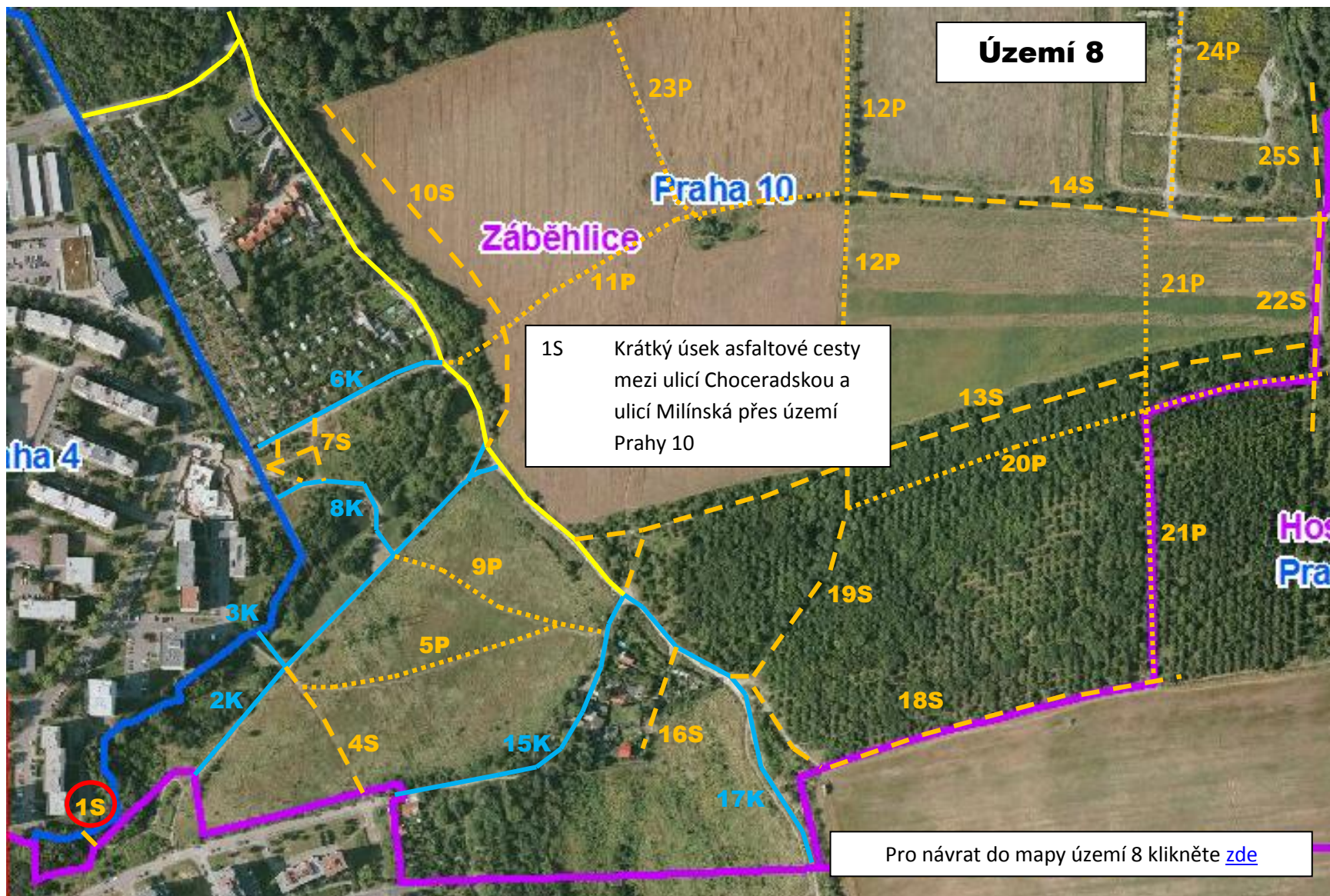
Pro návrat do mapy území 7 klikněte [zde](#)

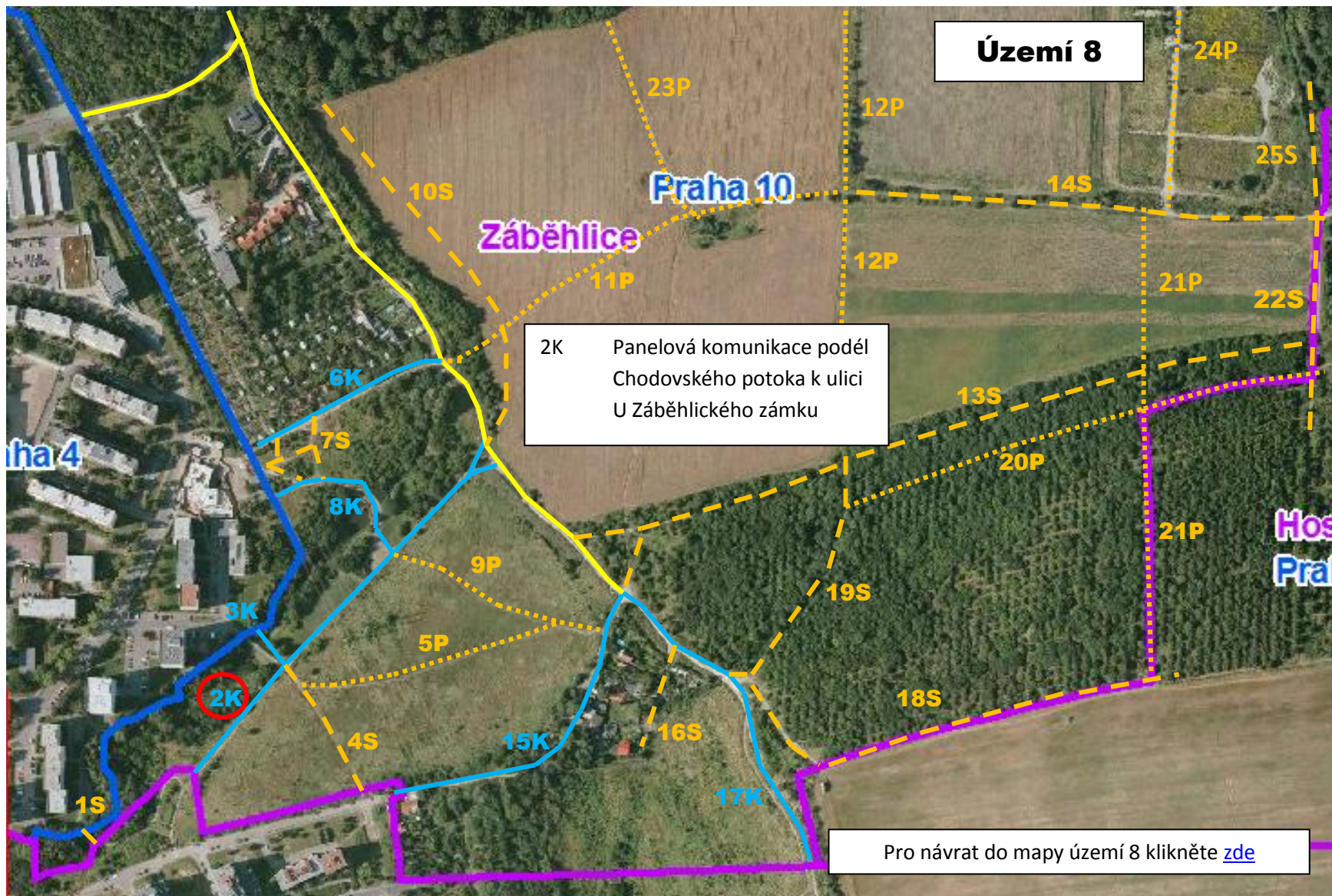
Území 7

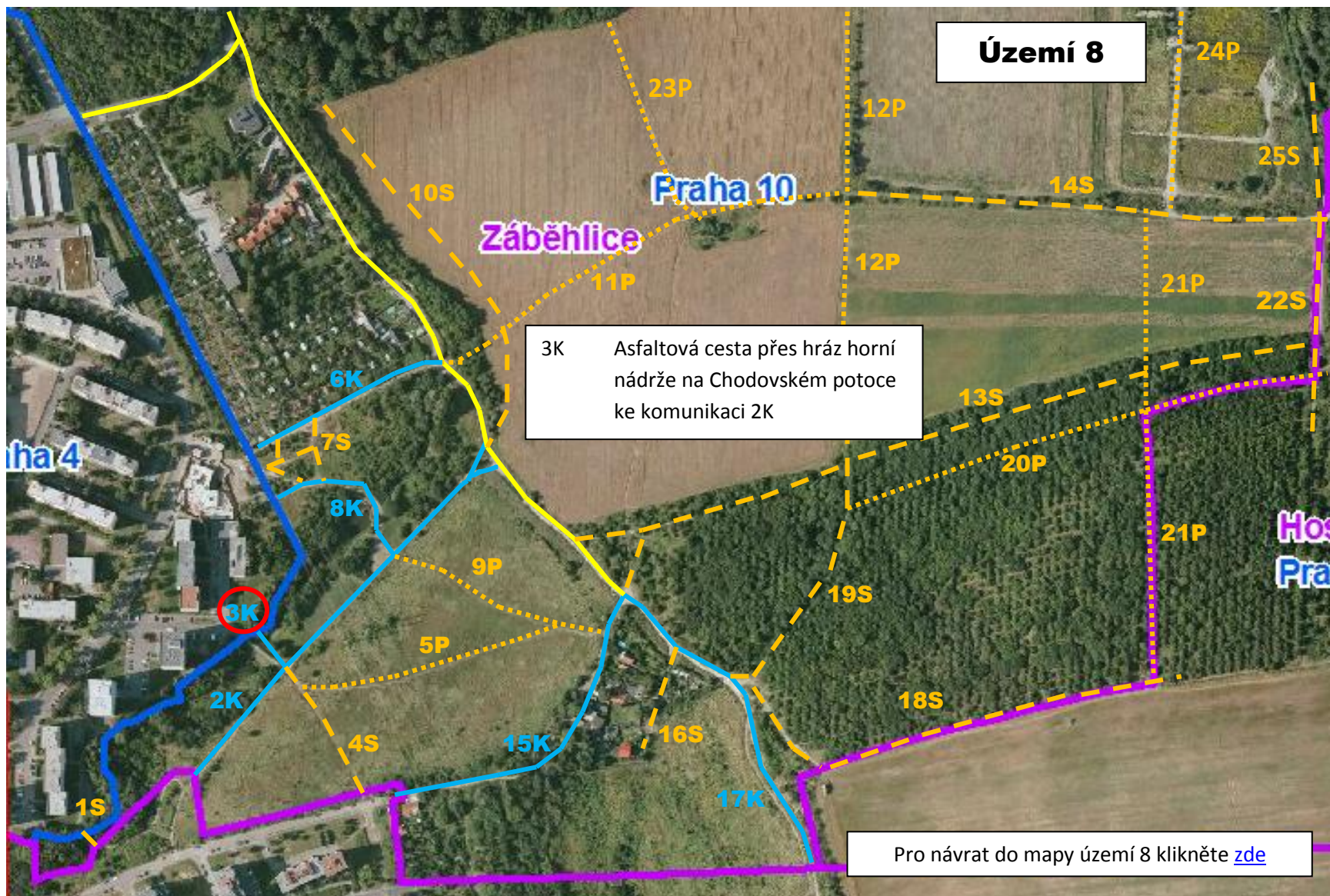


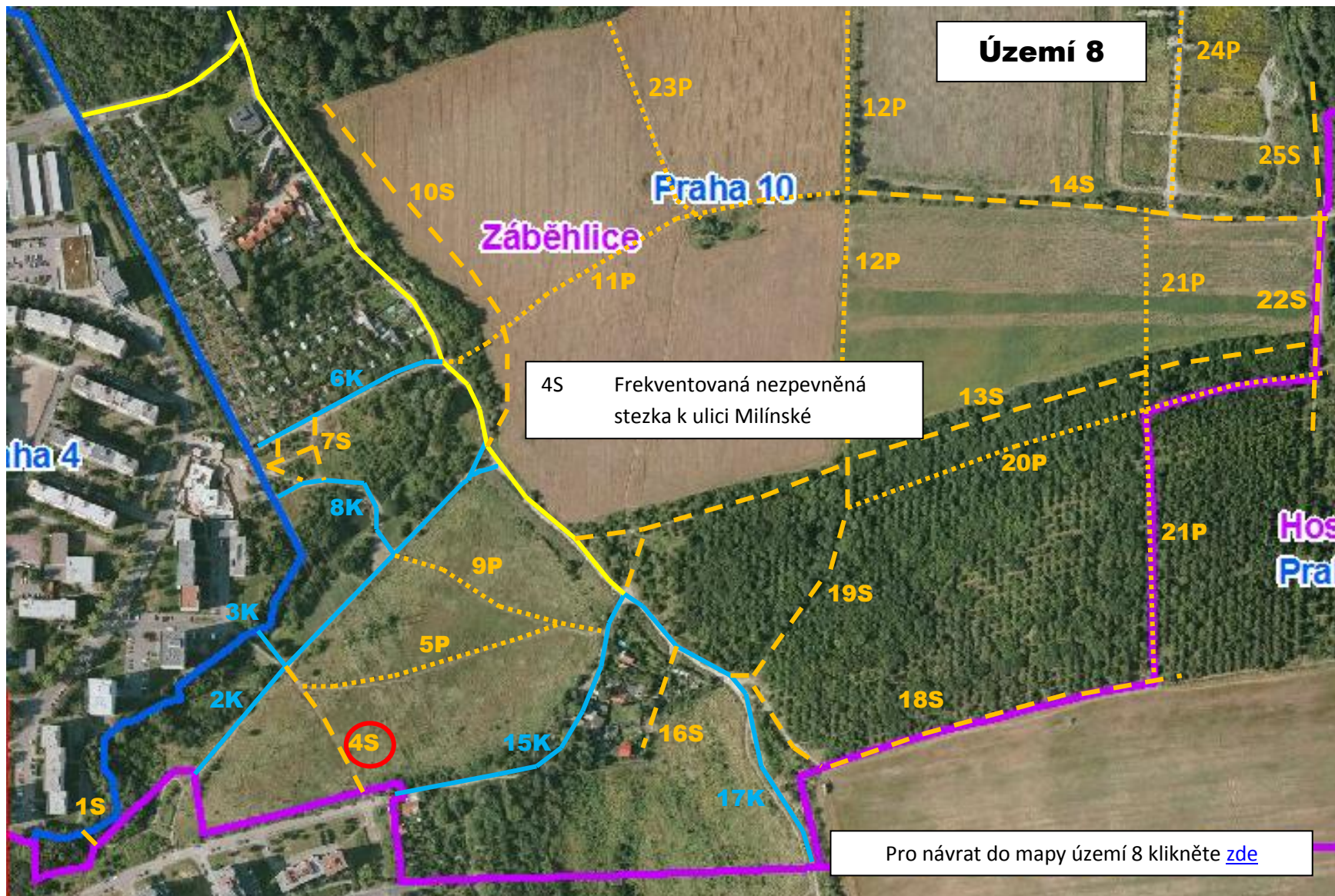


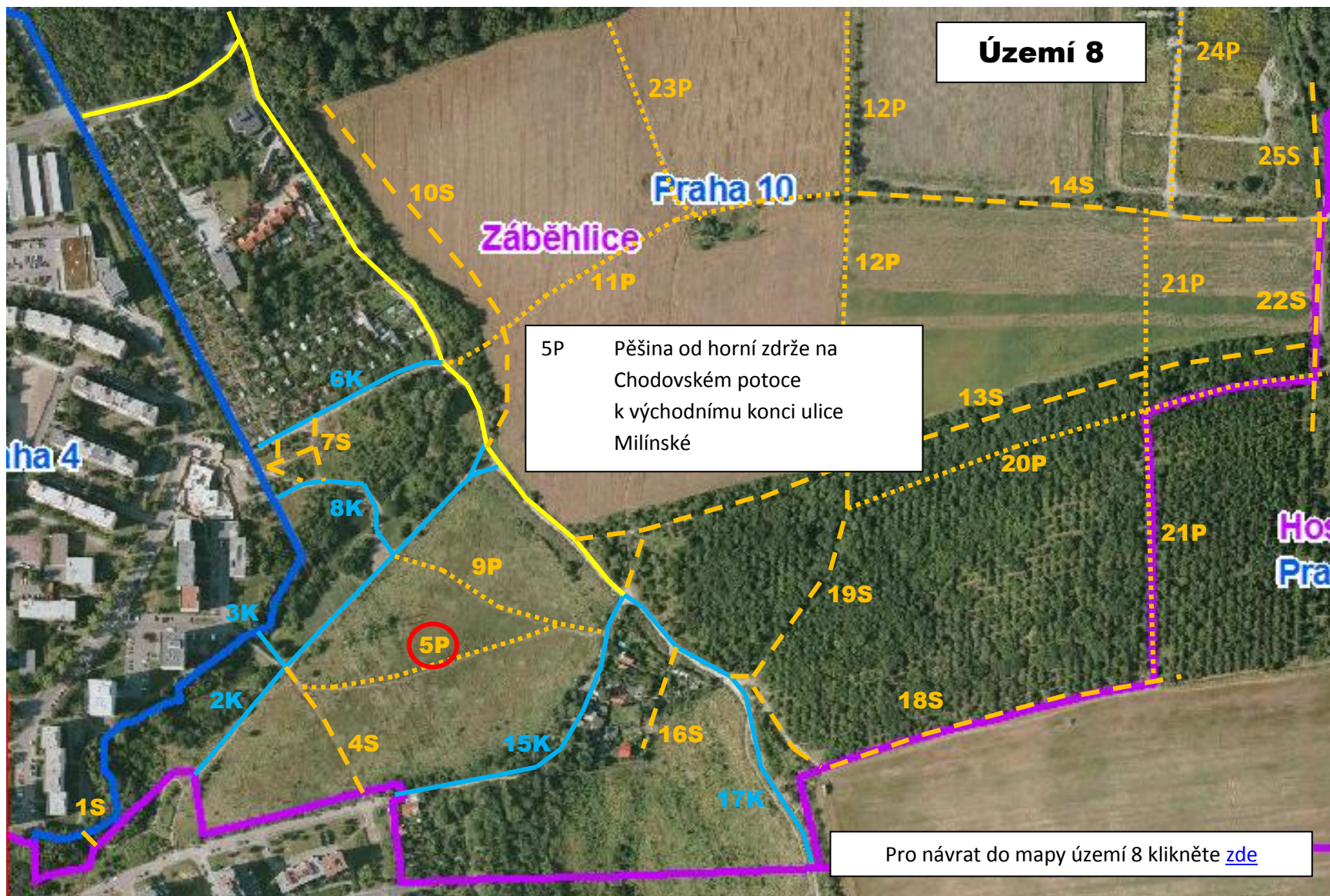


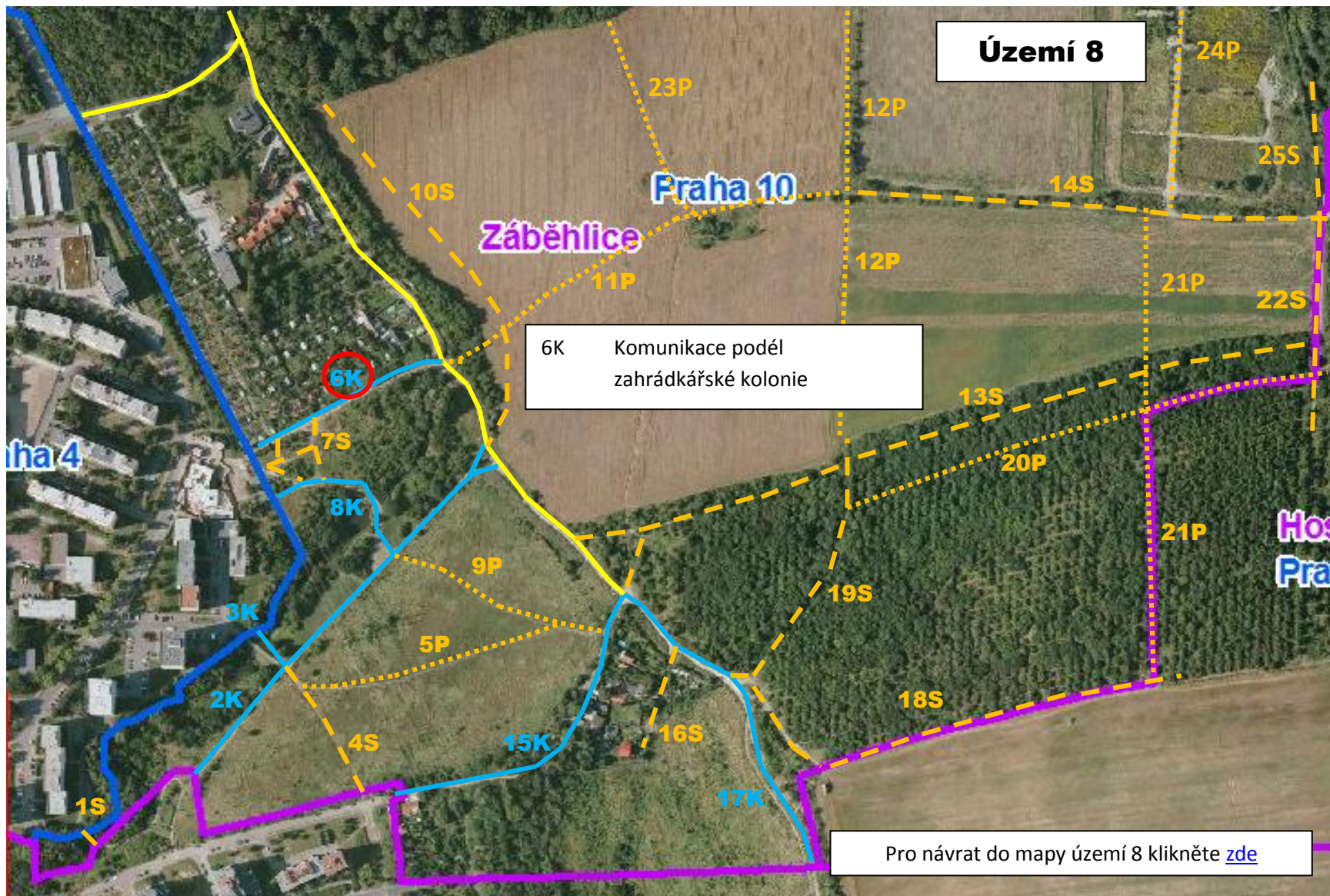


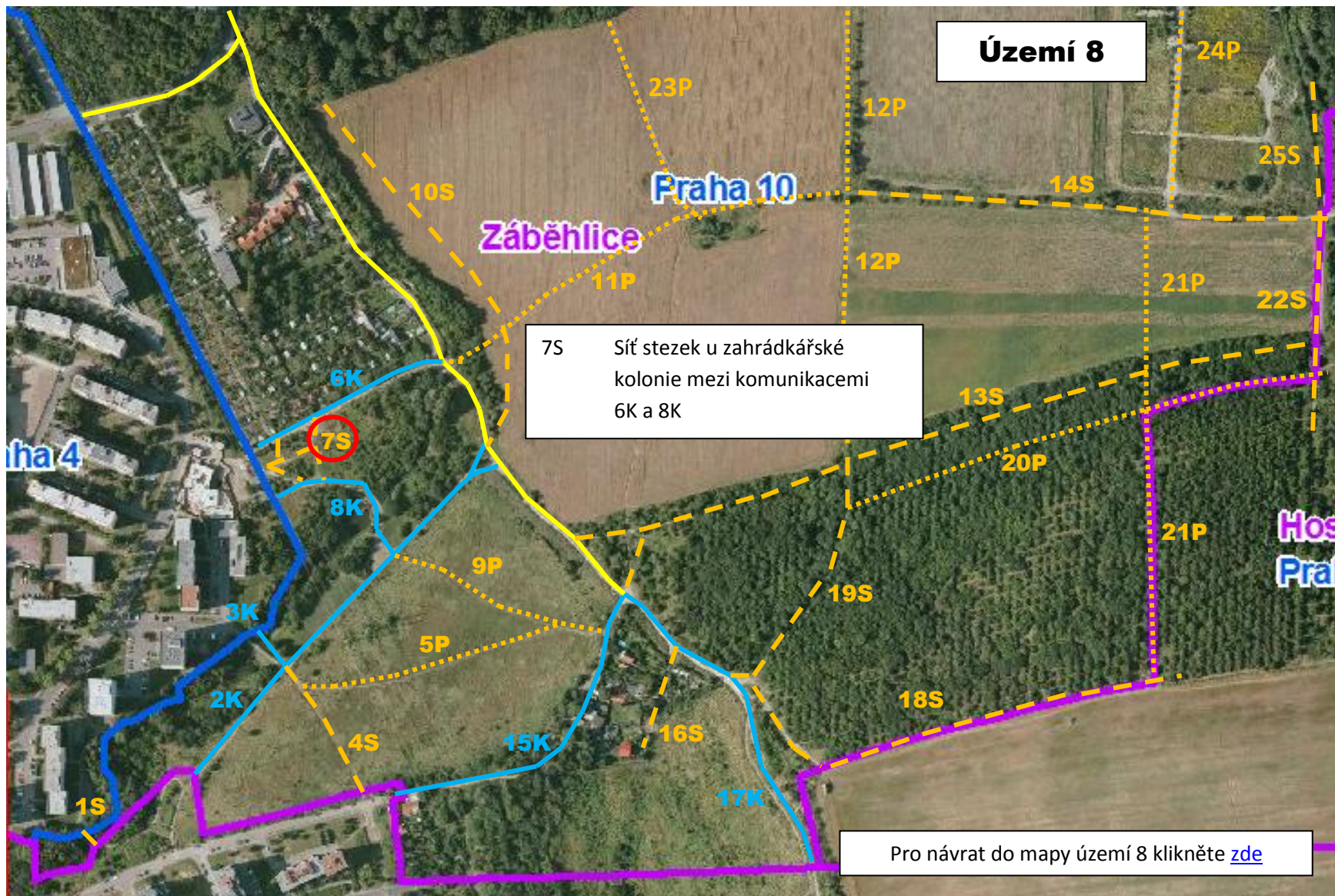


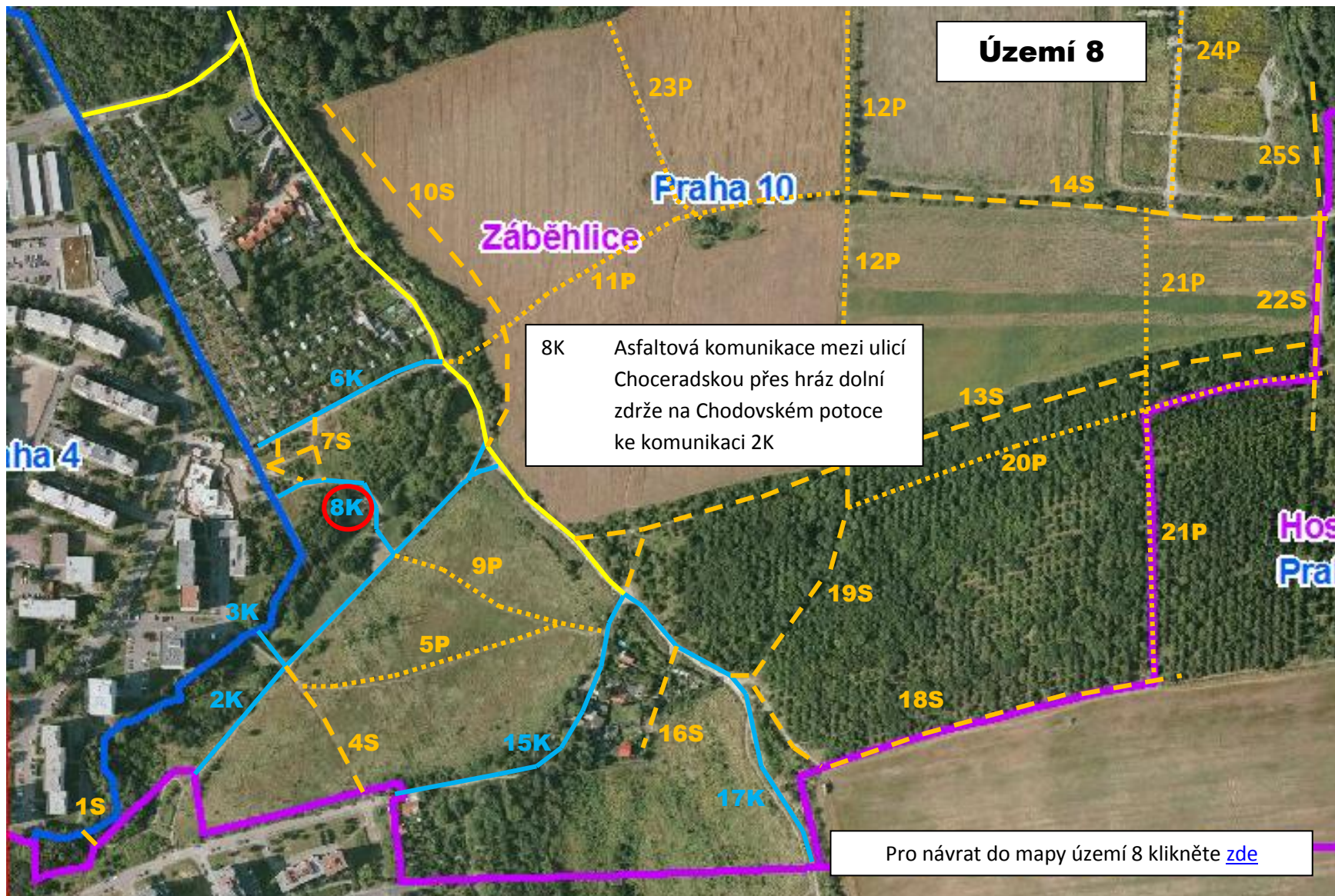


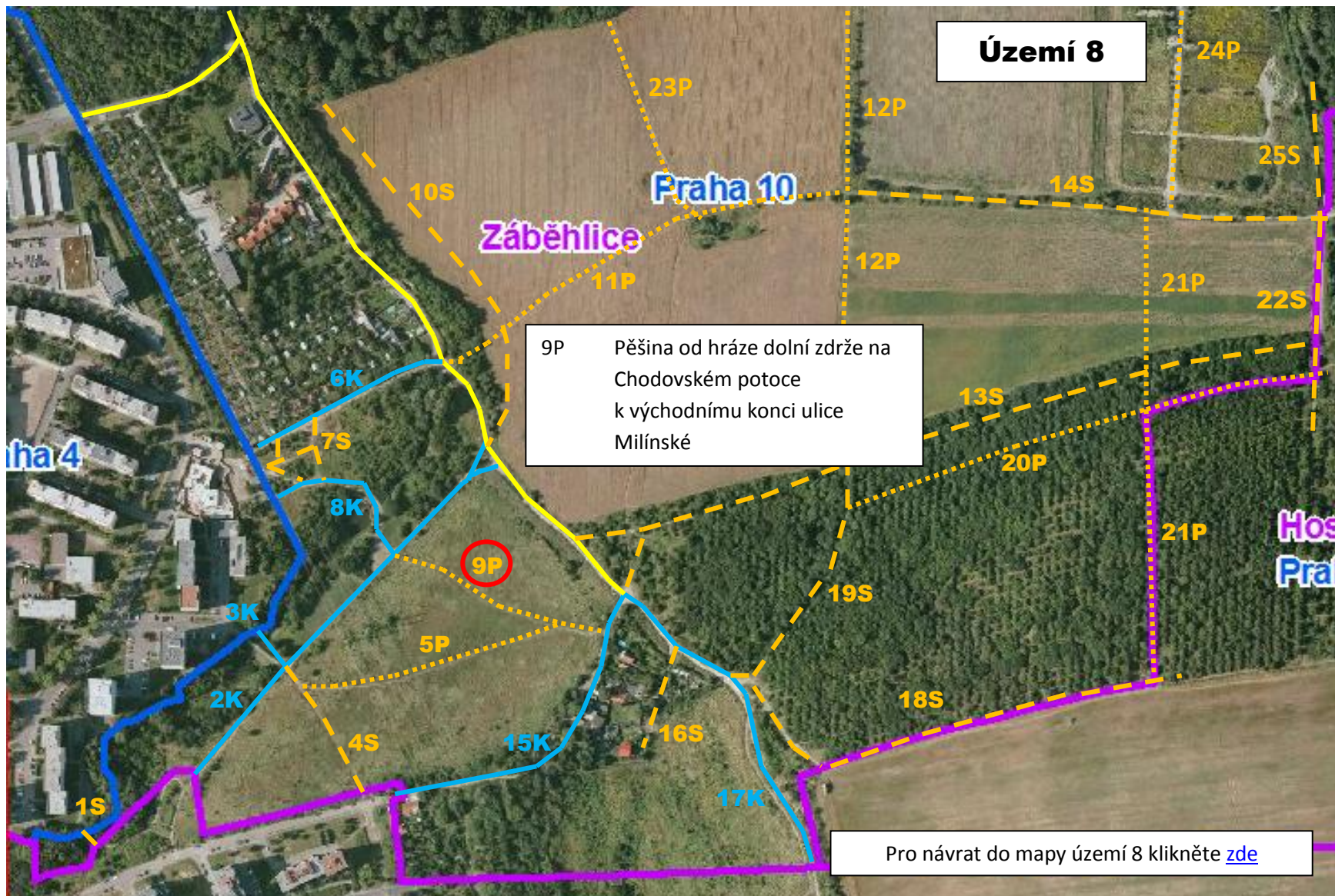


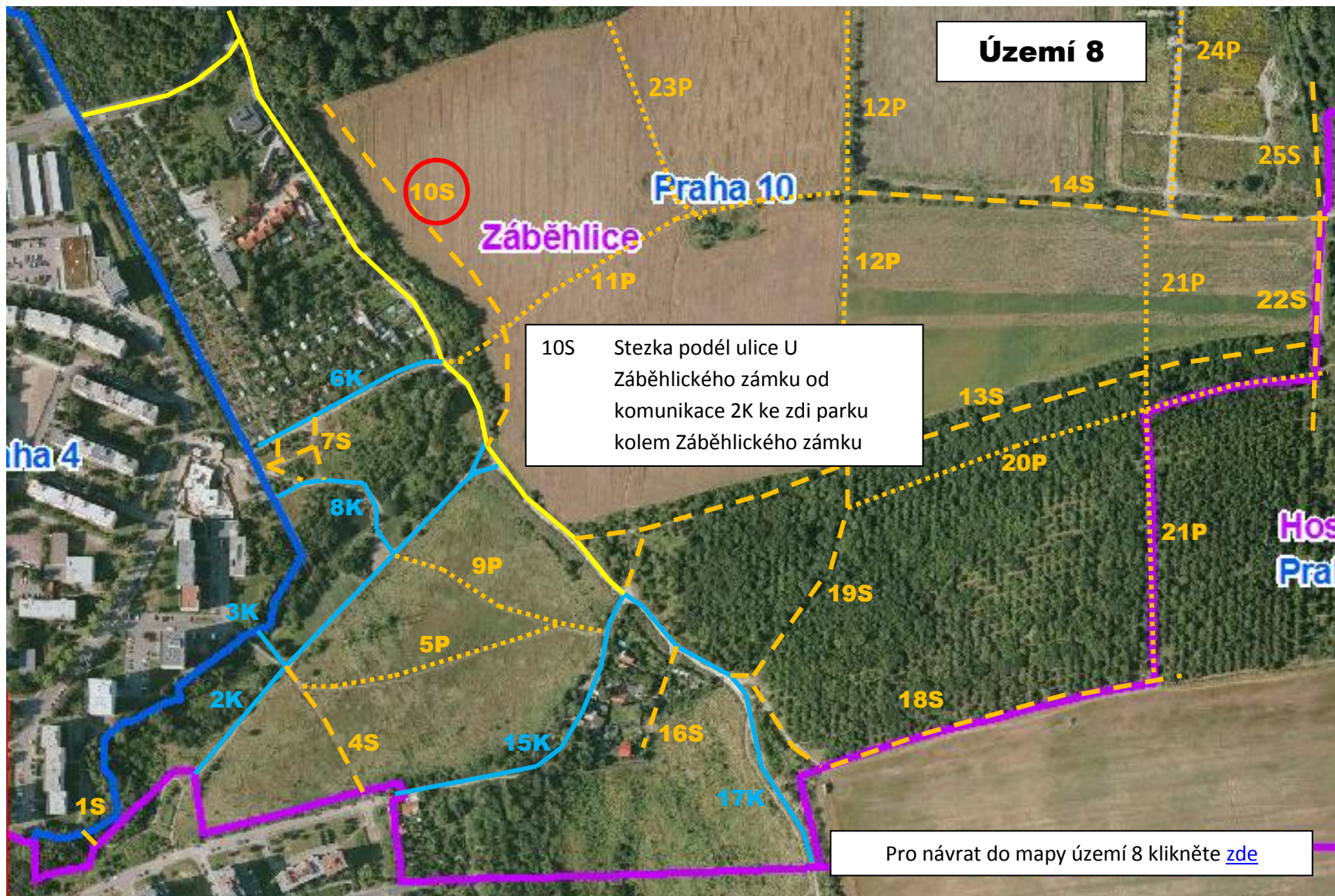


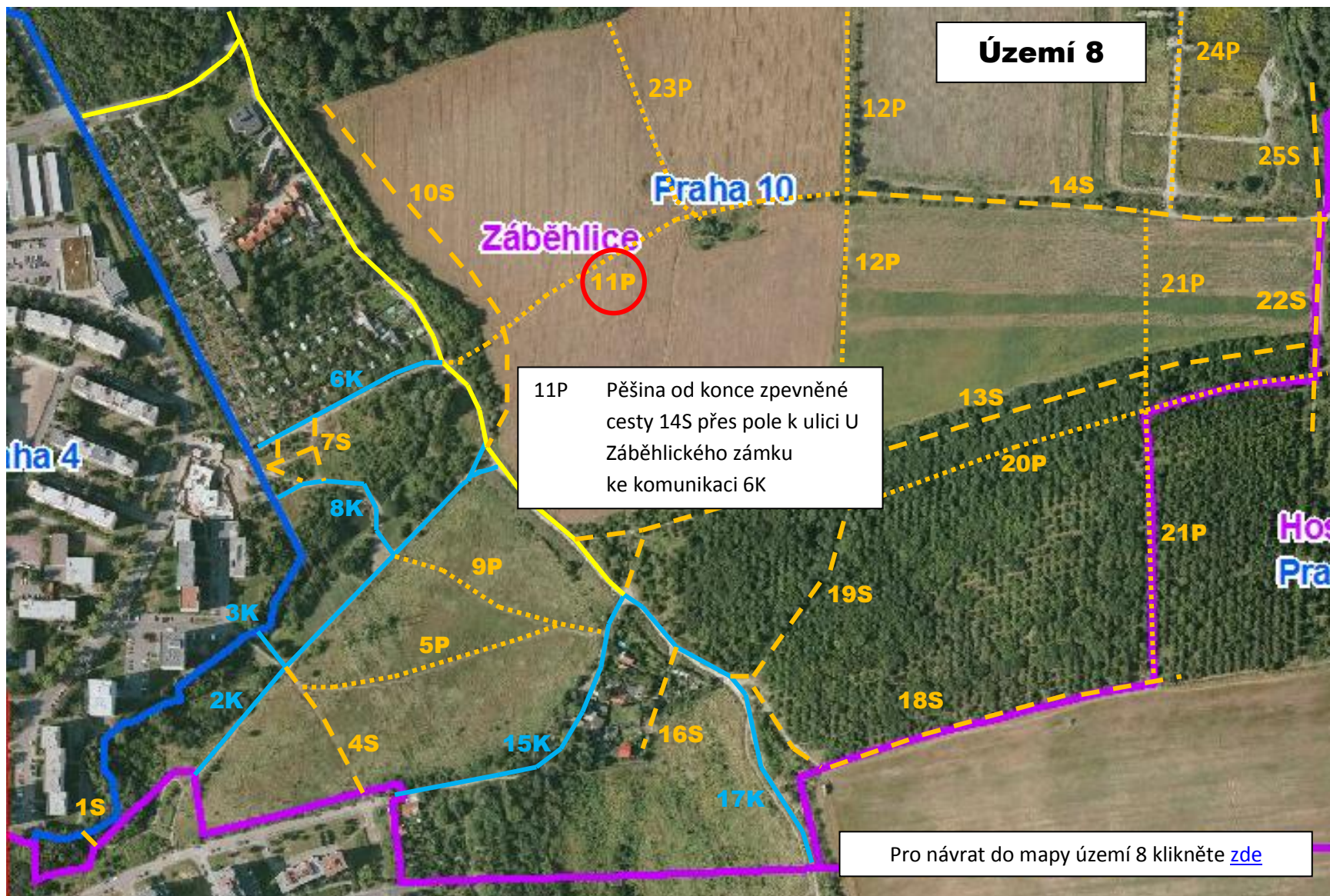


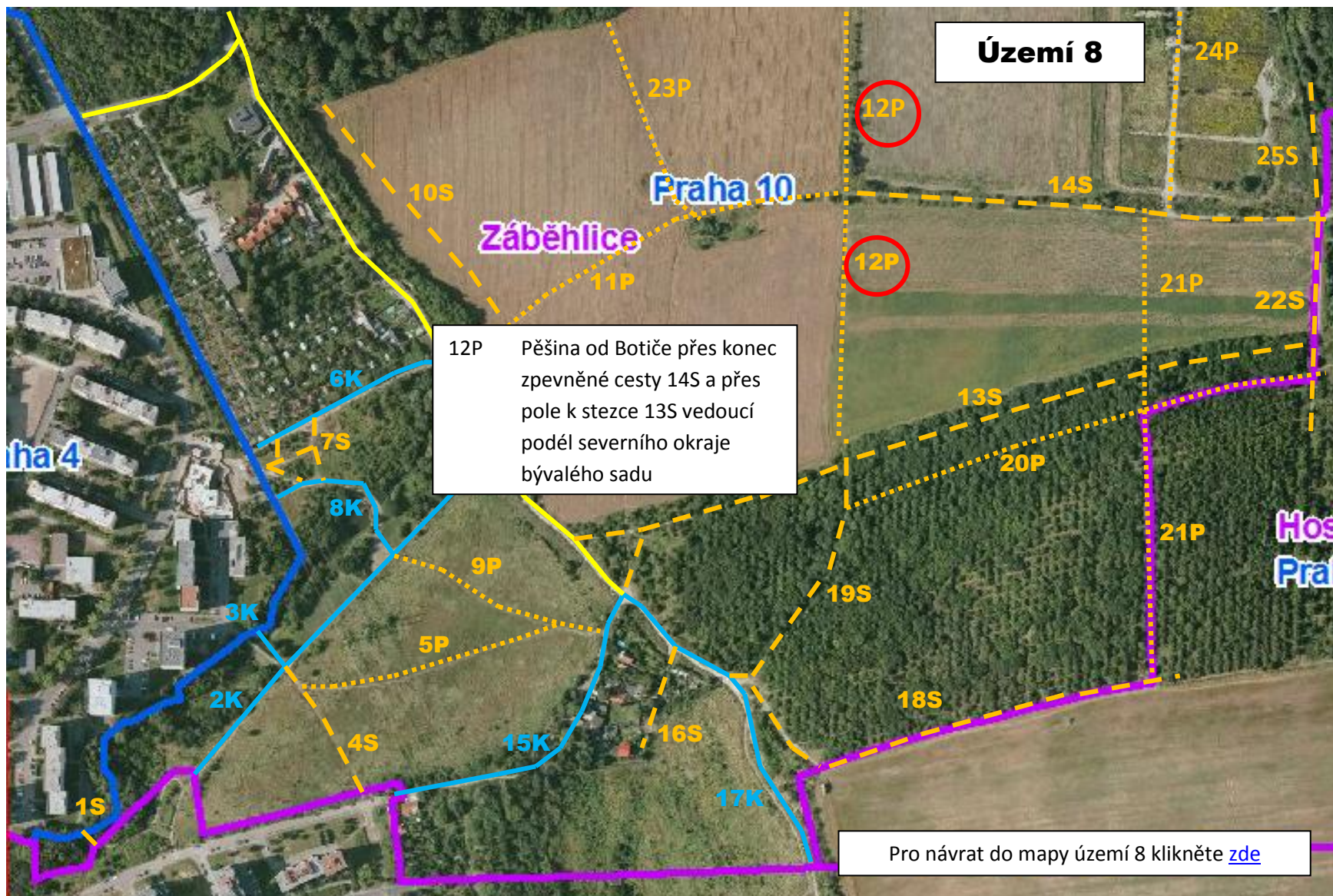


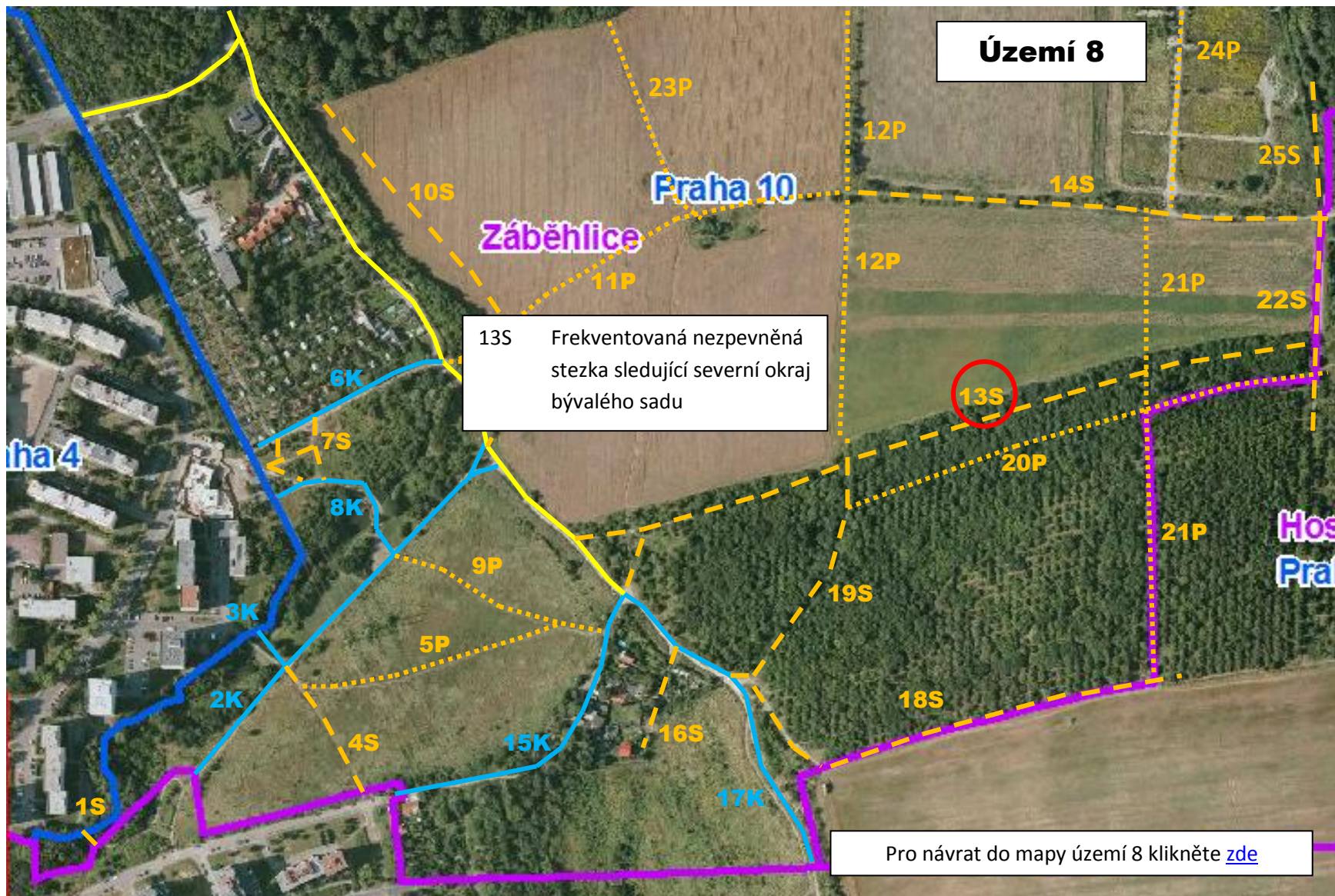


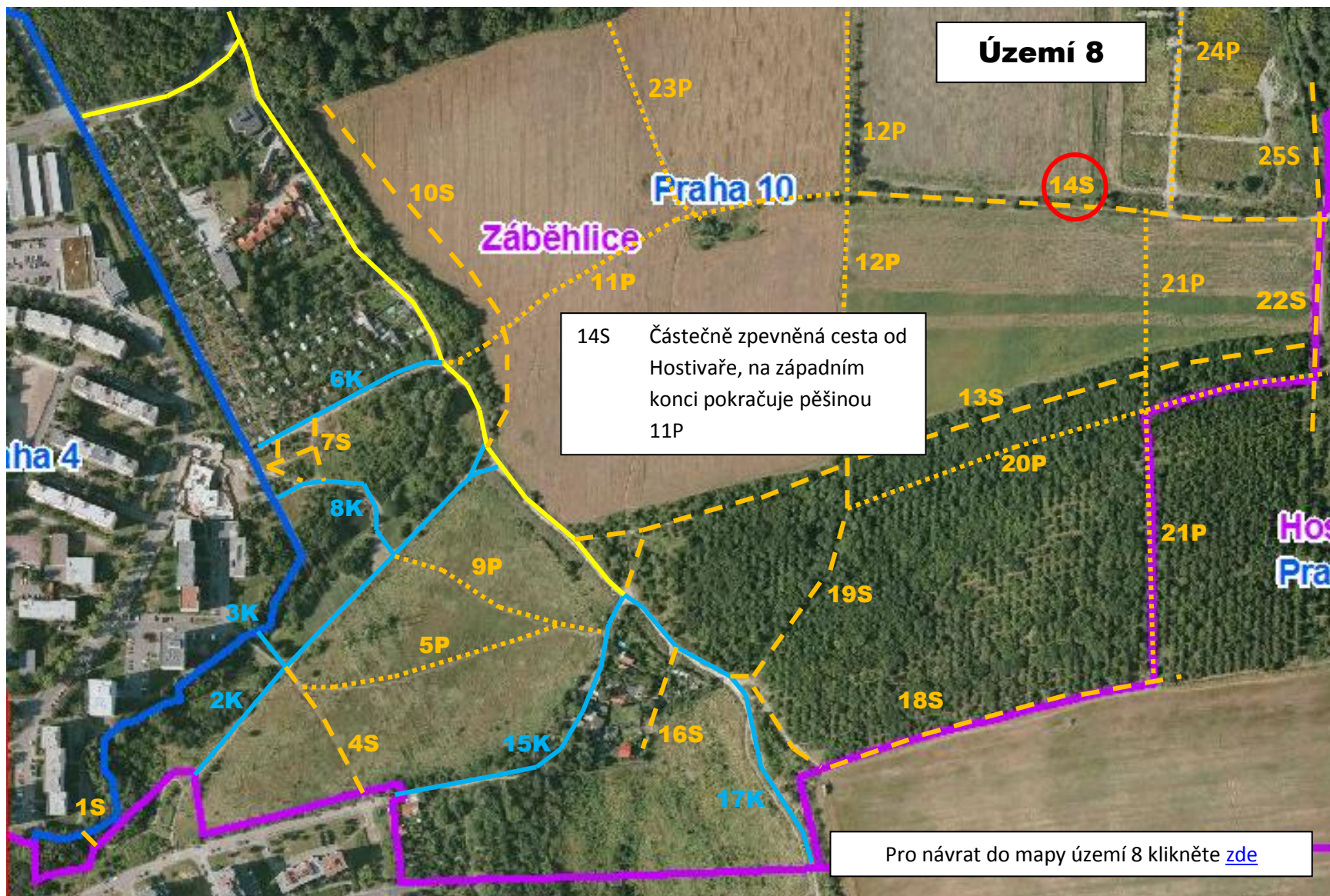


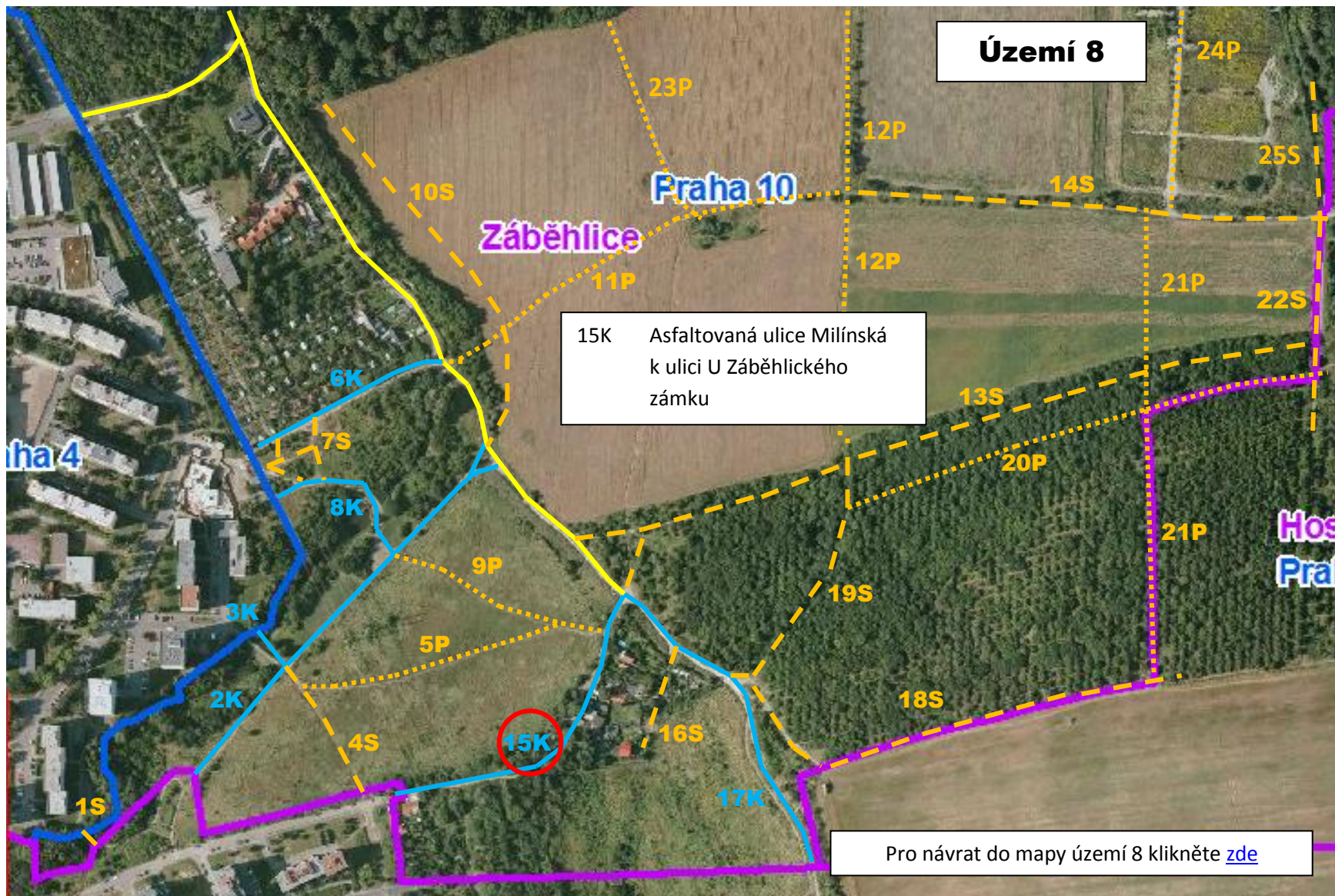


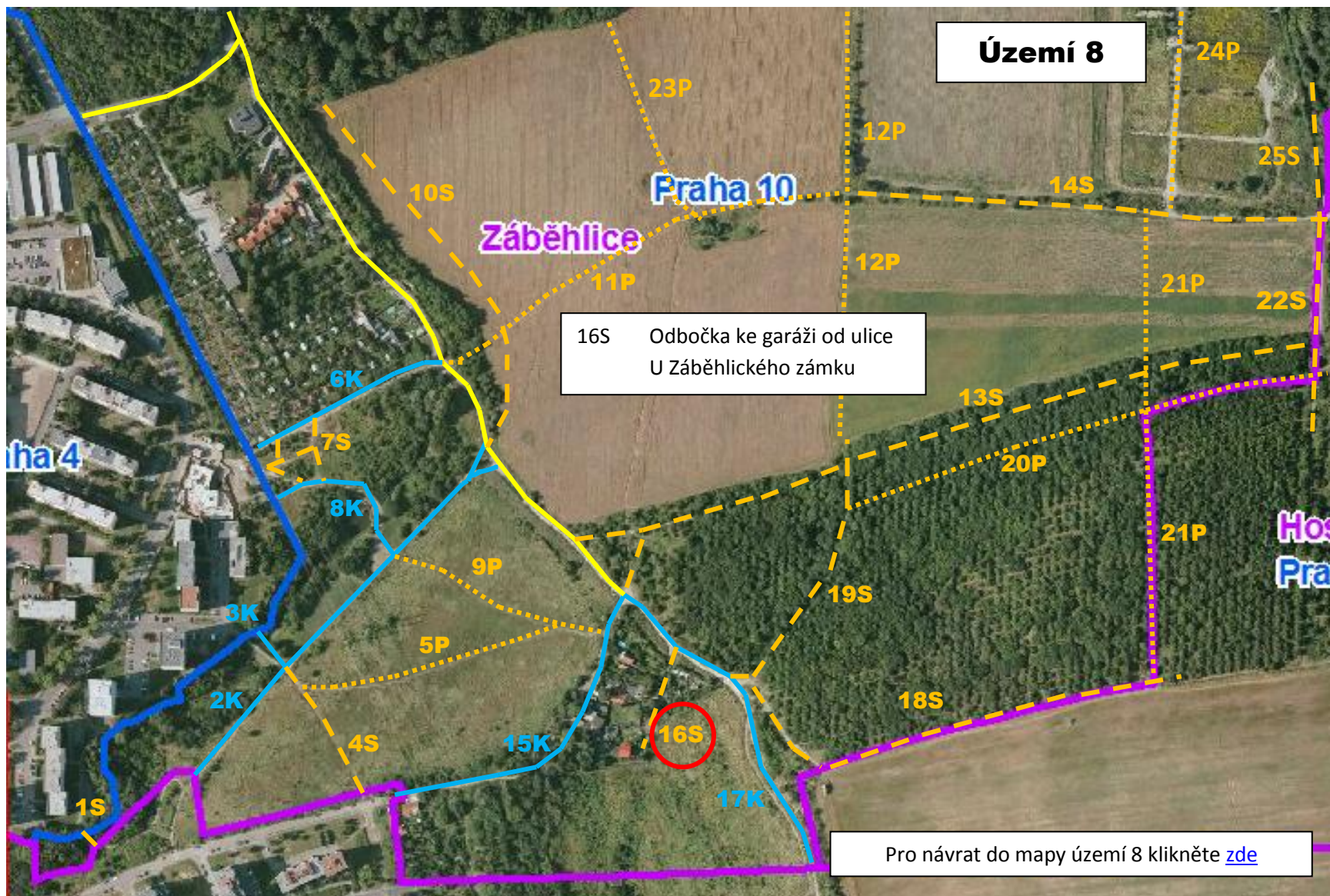


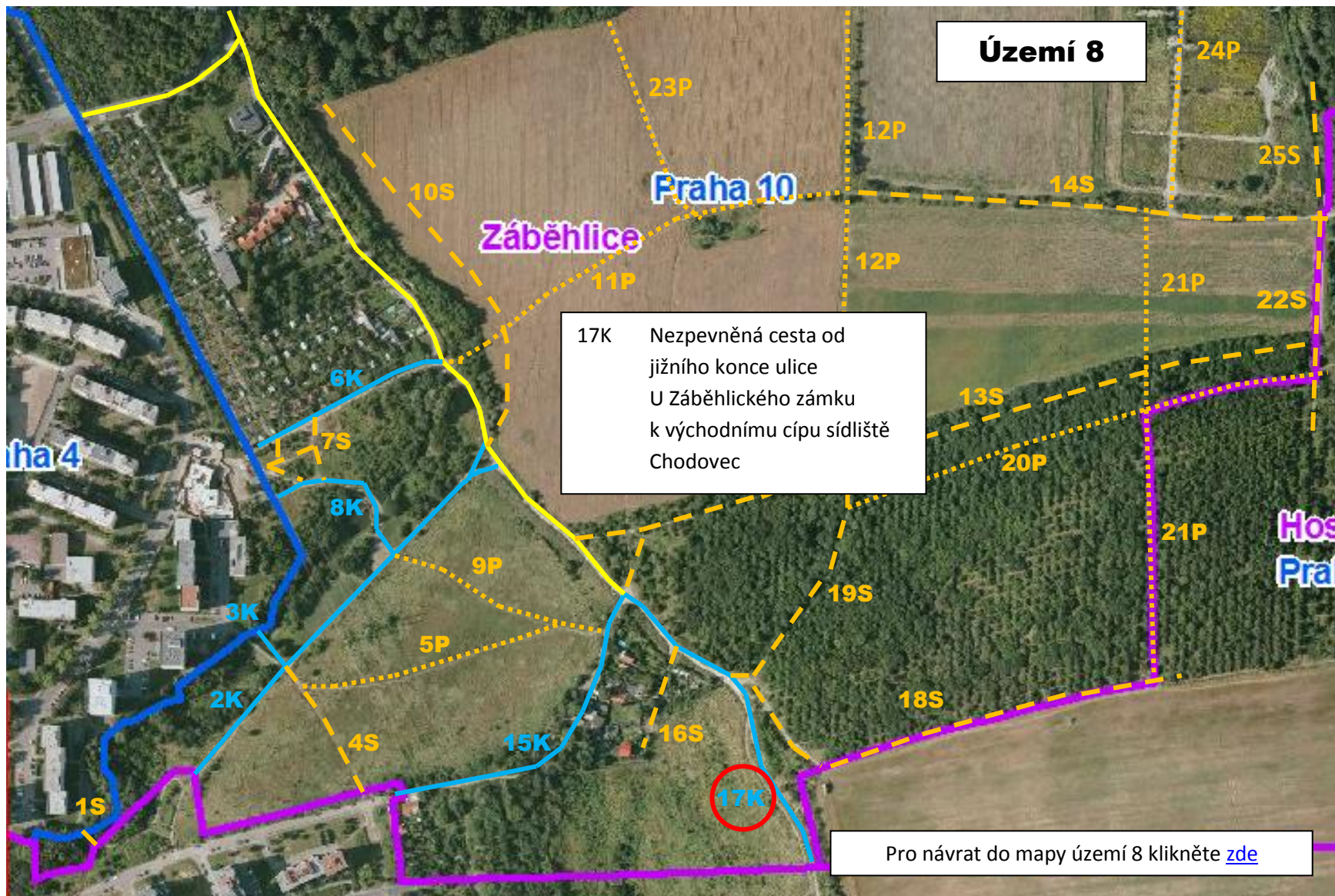


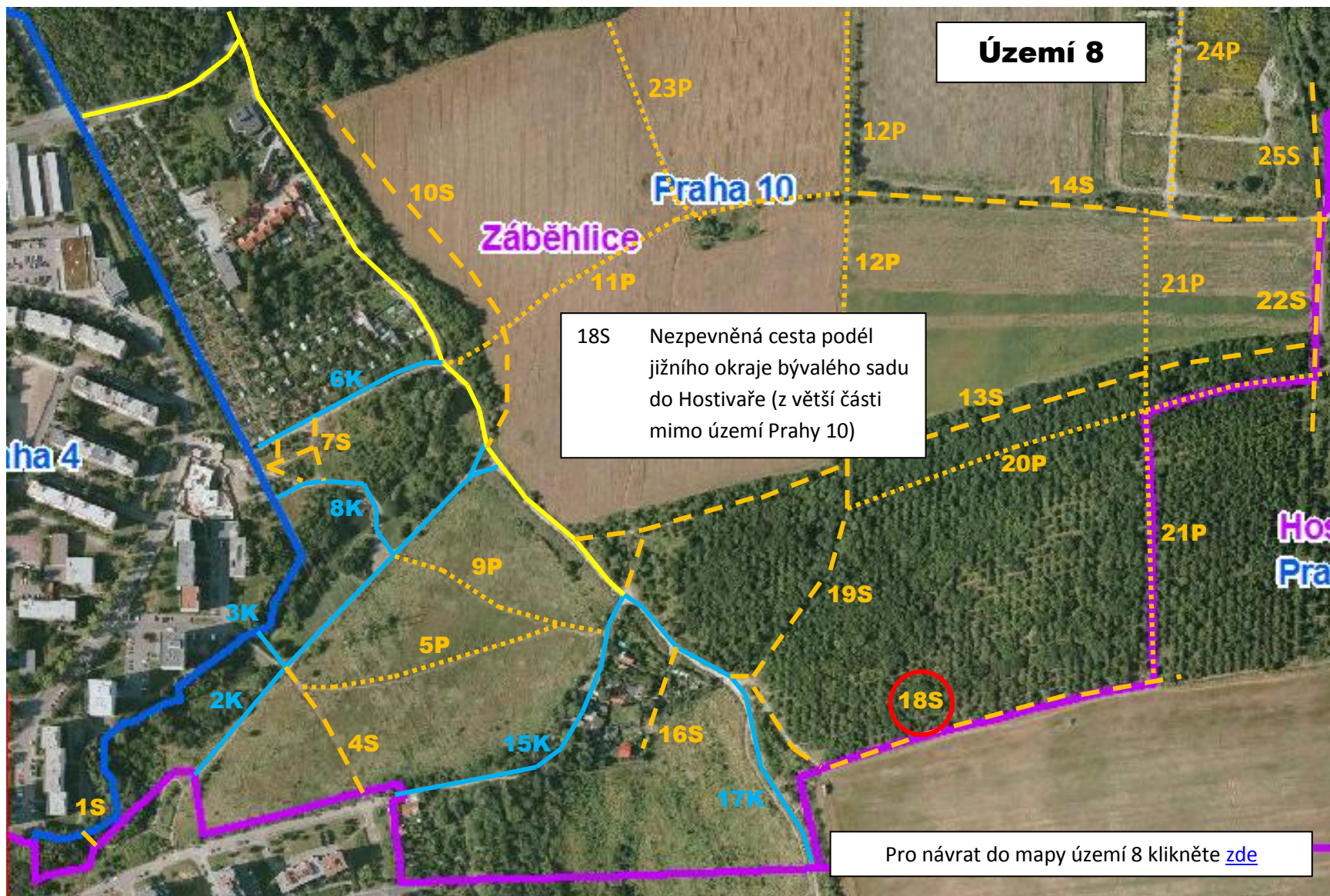


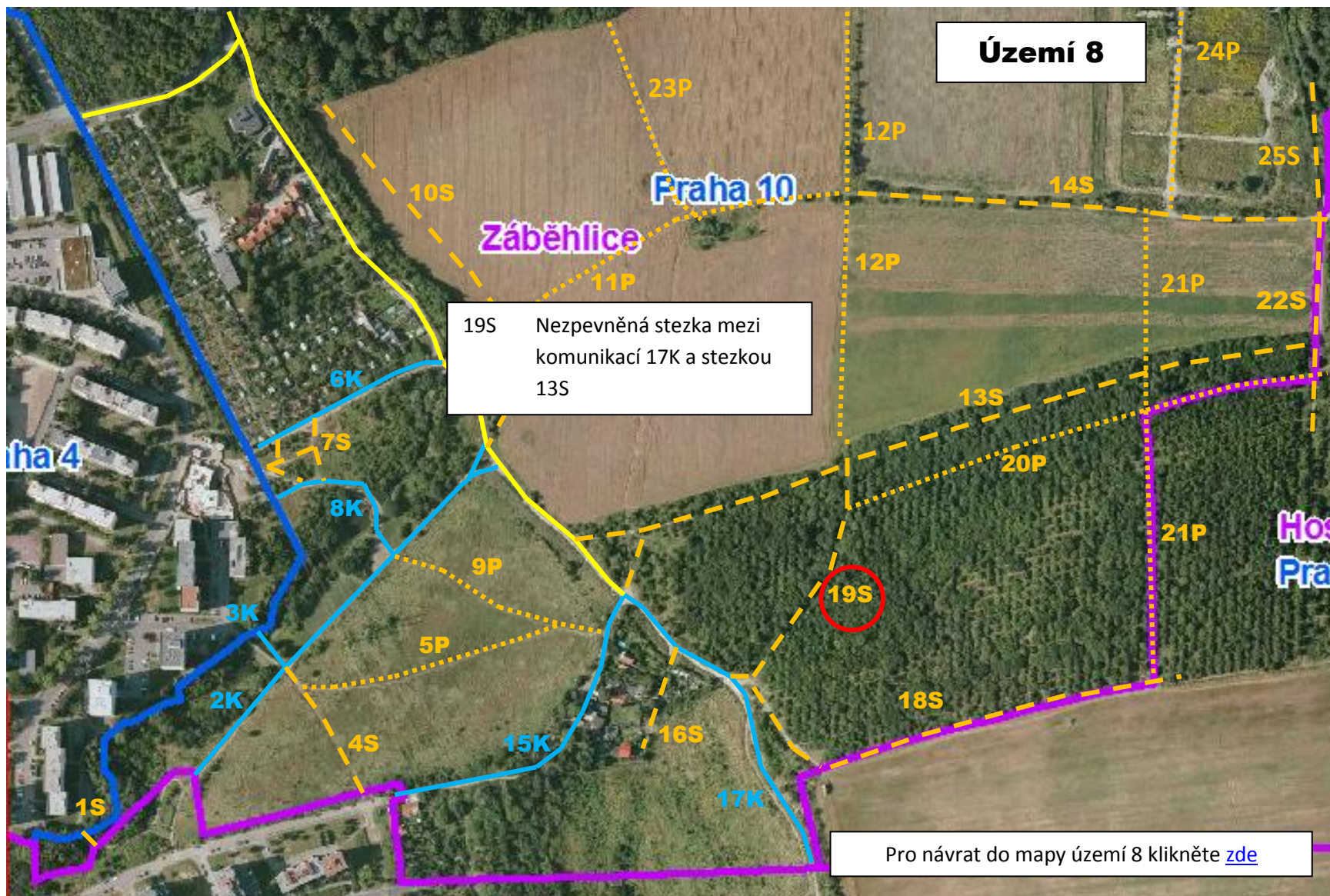


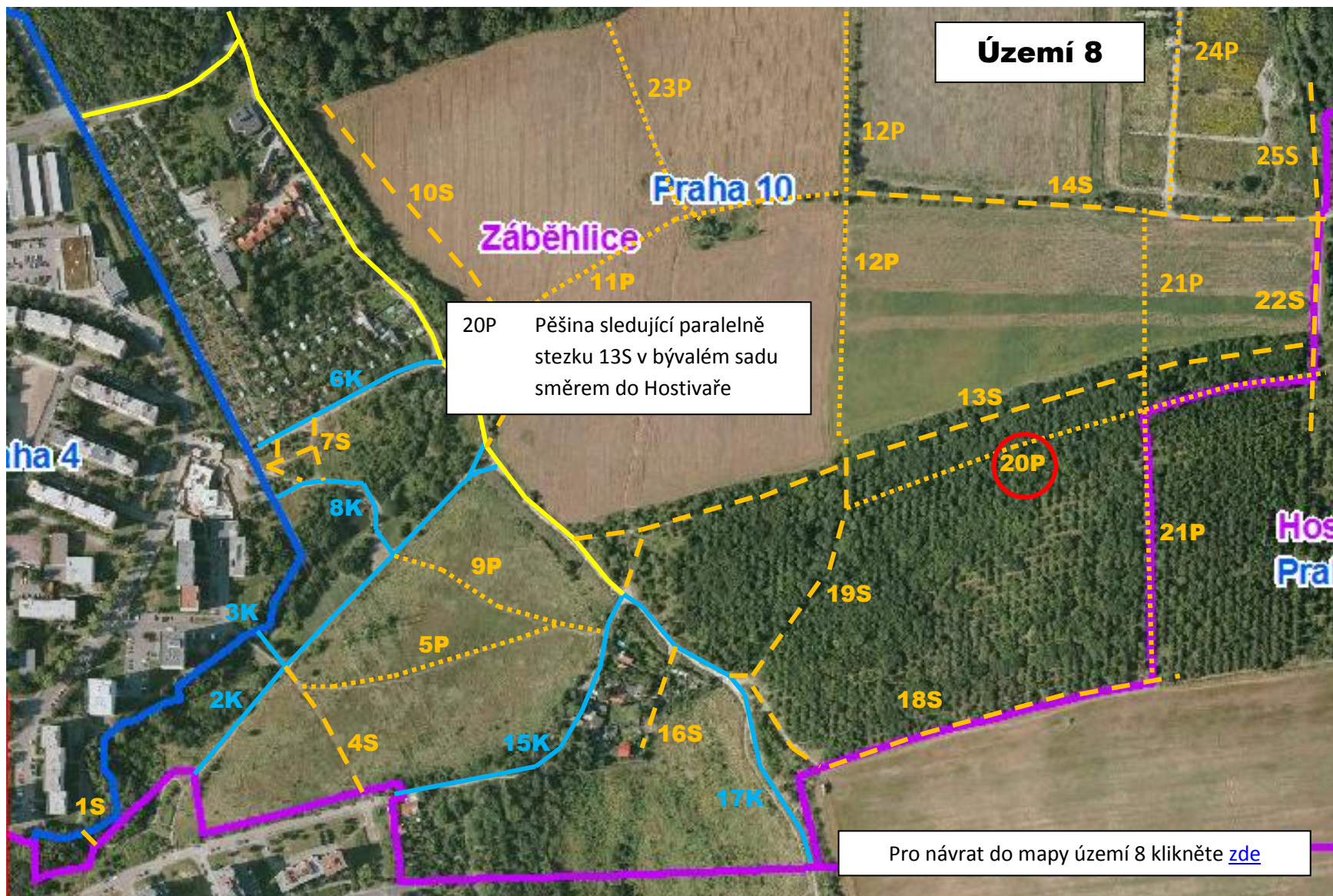


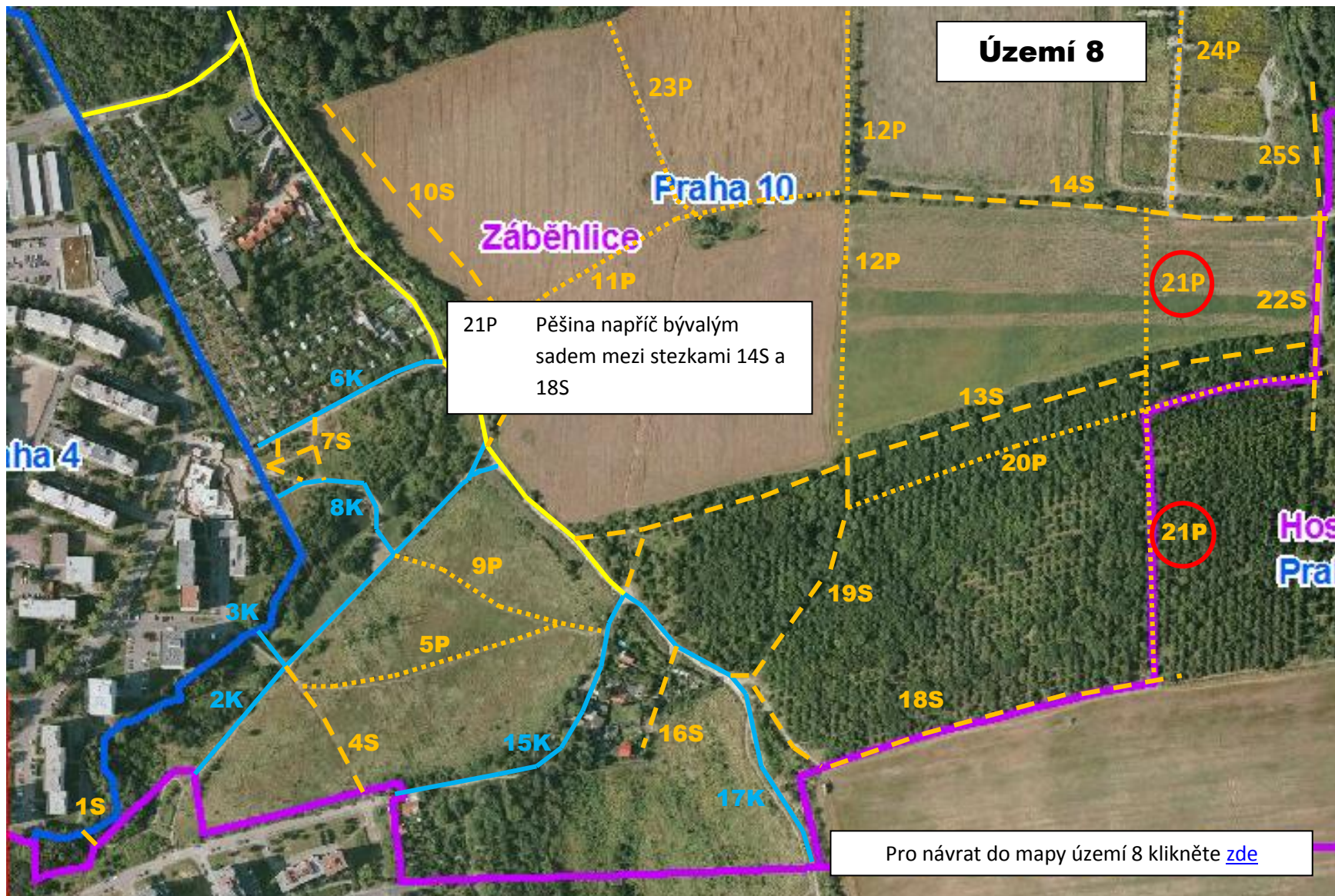


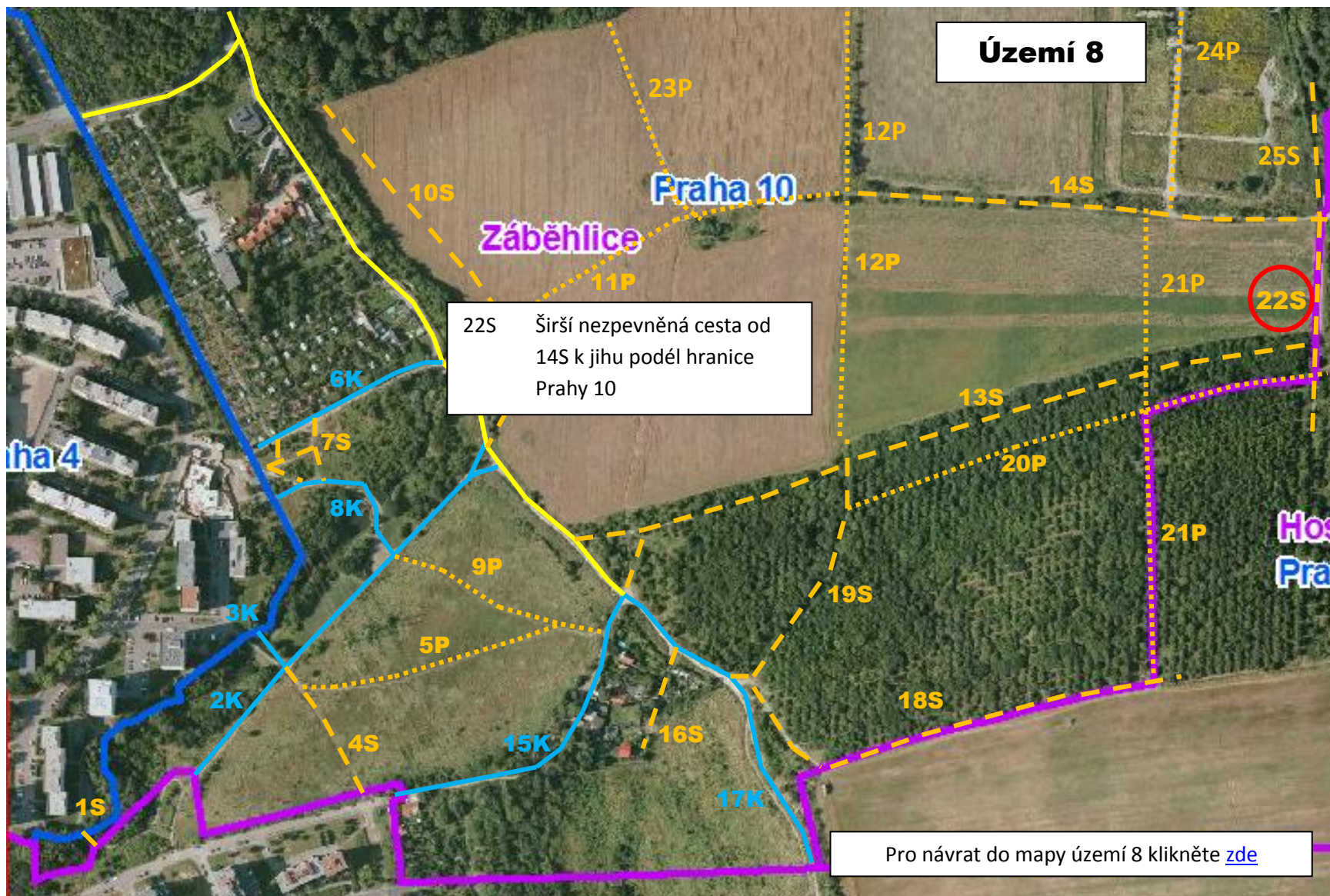


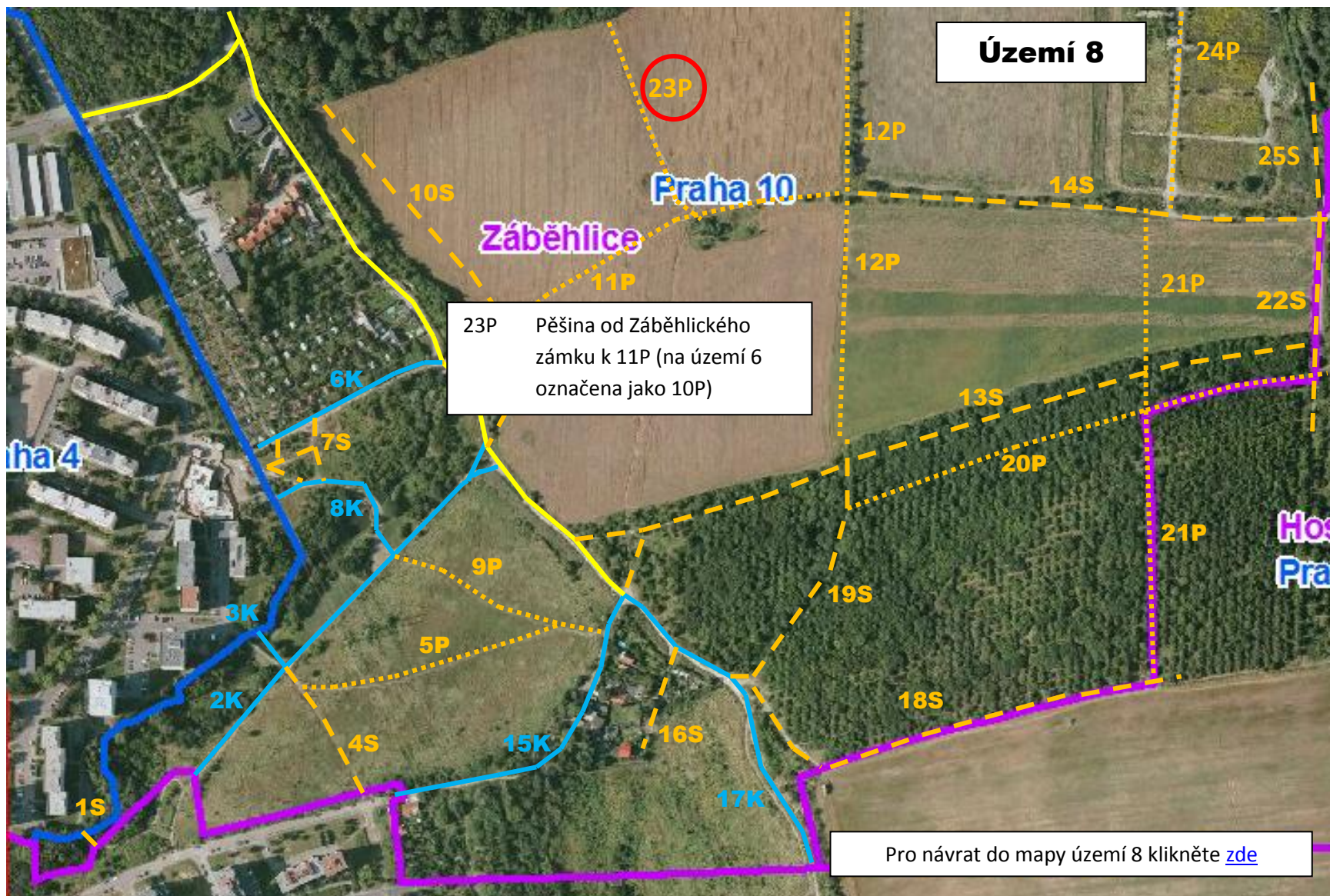


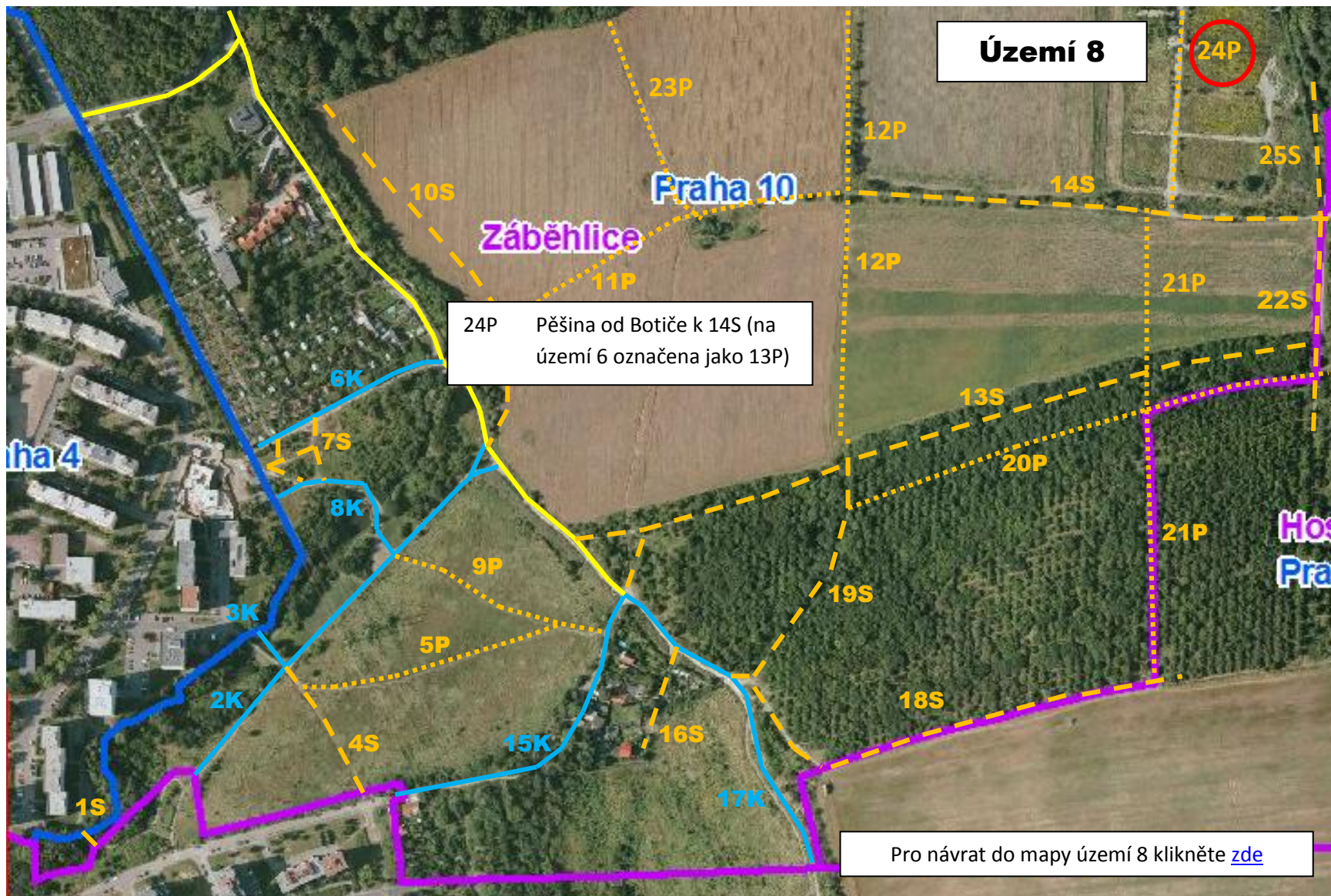


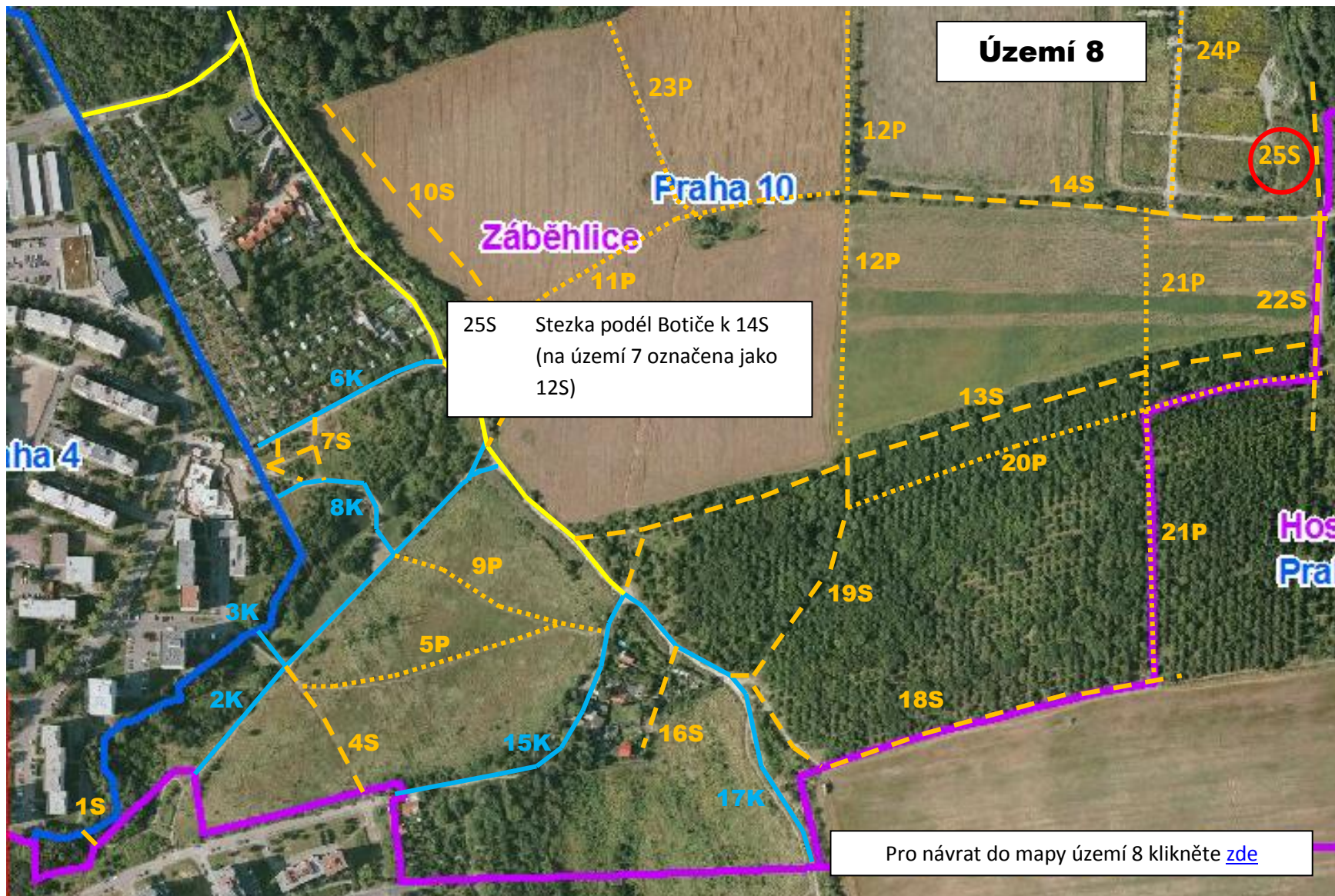


















Území 10

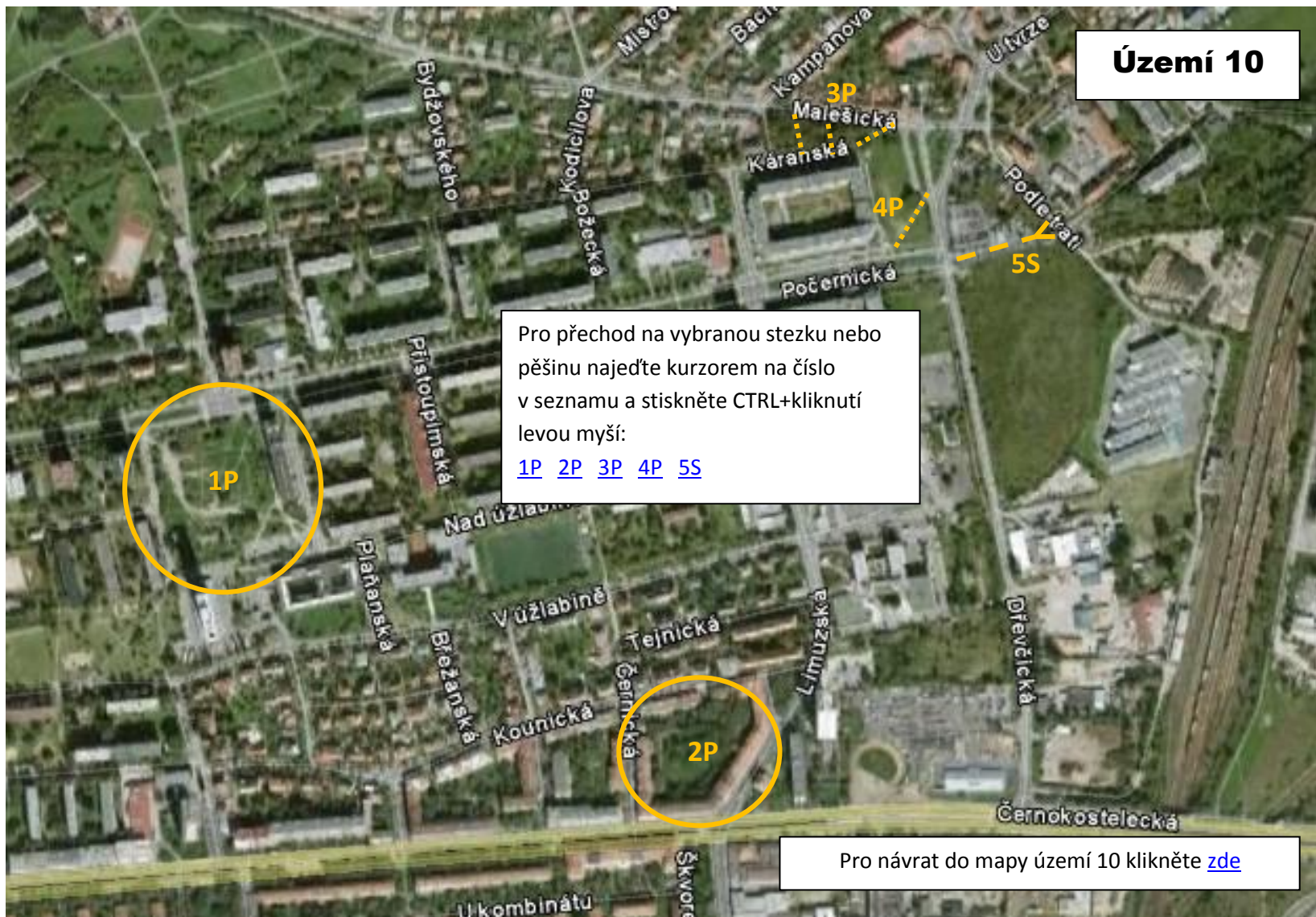
1P

Pro přechod na vybranou stezku nebo pěšinu najedte kurzorem na číslo v seznamu a stiskněte CTRL+kliknutí levou myší:

[1P](#) [2P](#) [3P](#) [4P](#) [5S](#)

2P

Pro návrat do mapy území 10 klikněte [zde](#)



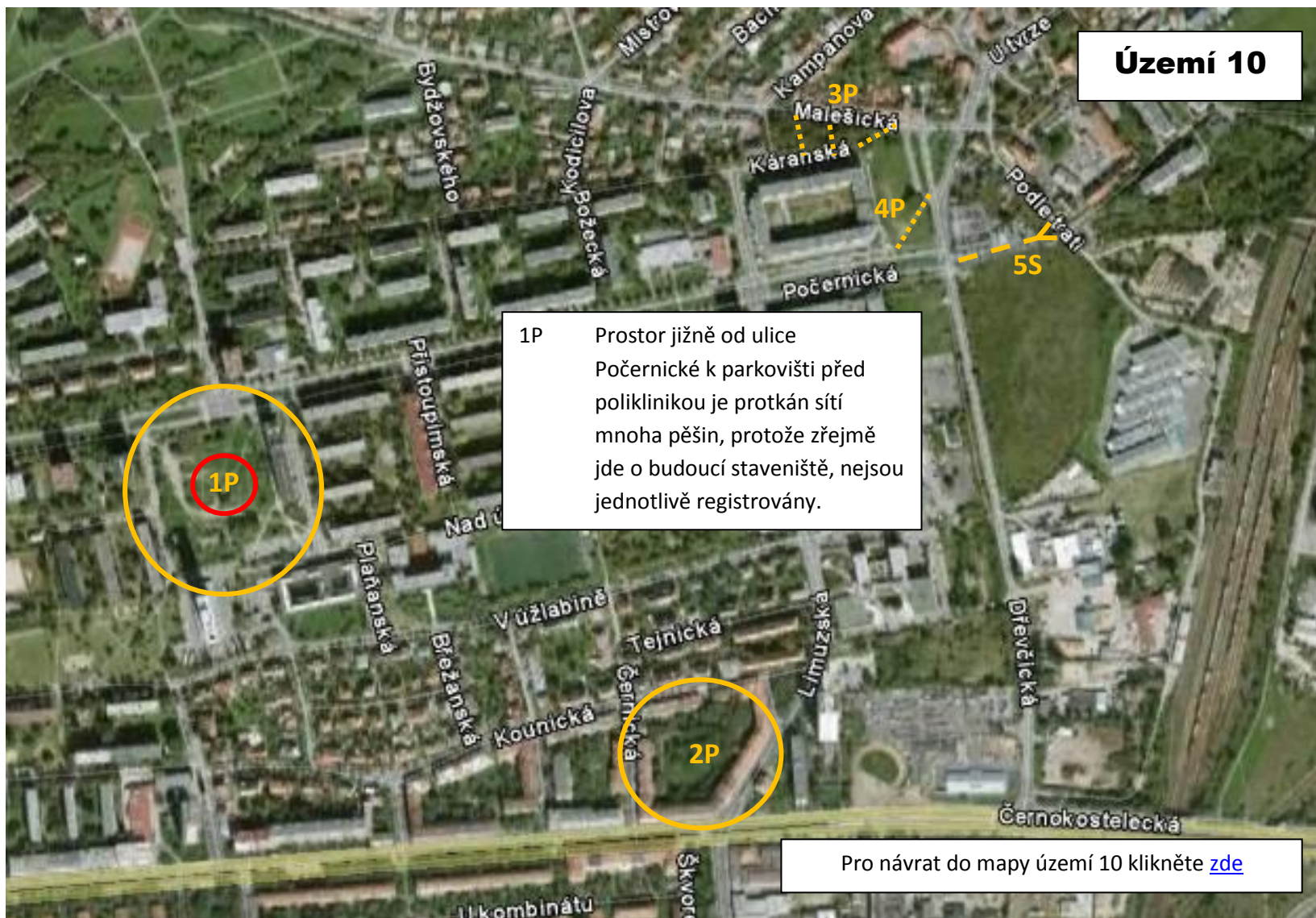
Území 10

1P

1P Prostor jižně od ulice Počernické k parkovišti před poliklinikou je protkán sítí mnoha pěšin, protože zřejmě jde o budoucí staveniště, nejsou jednotlivě registrovány.

2P

Pro návrat do mapy území 10 klikněte [zde](#)



Území 10

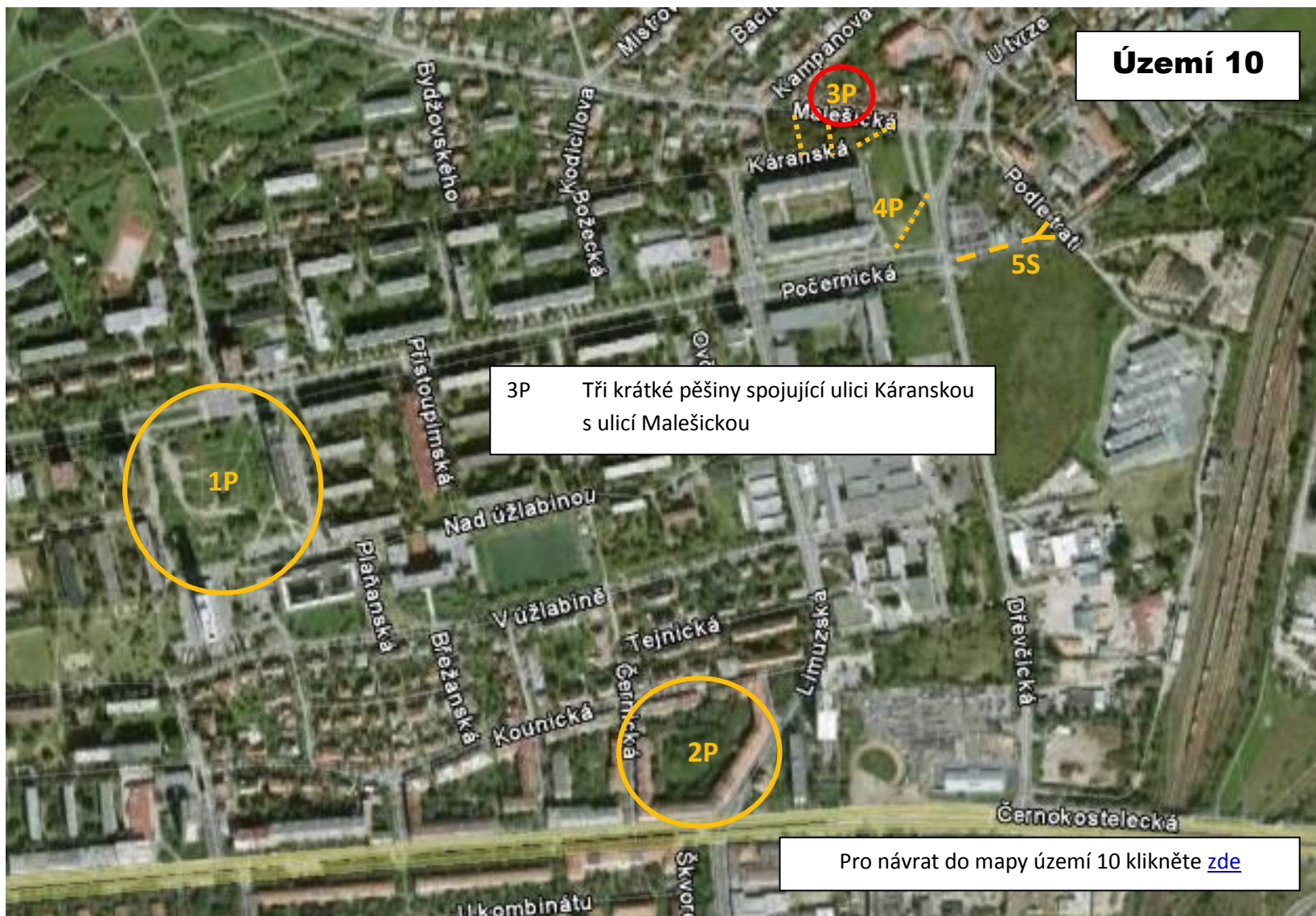
1P

2P Ve vnitrobloku domů mezi ulicemi Limuzská, Černokostelecká, Kounická a Černická je kolem domů vyasfaltovaná stezka s vyústěním do ulice Kounické, uprostřed zbytky starého dětského hřiště a k němu několik pěšin

2P

Pro návrat do mapy území 10 klikněte [zde](#)

Území 10



3P Tři krátké pěšiny spojující ulici Káranskou s ulicí Malešickou

Pro návrat do mapy území 10 klikněte [zde](#)

Území 10

